



Fahrplan 2021

Gültig ab 13. Dezember 2020

Schutzgebühr: 2,00 €

Alle Linien & Haltestellen:

www.nahbus.de



Landkreis
Nordwestmecklenburg
wo die Seele lächelt...

NAHBUS - Nordwestmecklenburg

 **NAHBUS**

Einfach immer nah.

NAHBUS

2021

JANUAR					
KW	52	1	2	3	4
Mo		4	11	18	25
Di		5	12	19	26
Mi		6	13	20	27
Do		7	14	21	28
Fr	1	8	15	22	29
Sa	2	9	16	23	30
So	3	10	17	24	31

FEBRUAR				
KW	5	6	7	8
Mo	1	8	15	22
Di	2	9	16	23
Mi	3	10	17	24
Do	4	11	18	25
Fr	5	12	19	26
Sa	6	13	20	27
So	7	14	21	28

MÄRZ					
KW	9	10	11	12	13
Mo	1	8	15	22	29
Di	2	9	16	23	30
Mi	3	10	17	24	31
Do	4	11	18	25	
Fr	5	12	19	26	
Sa	6	13	20	27	
So	7	14	21	28	

APRIL					
KW	13	14	15	16	17
Mo		5	12	19	26
Di		6	13	20	27
Mi		7	14	21	28
Do	1	8	15	22	29
Fr	2	9	16	23	30
Sa	3	10	17	24	
So	4	11	18	25	

MAI						
KW	17	18	19	20	21	22
Mo		3	10	17	24	31
Di		4	11	18	25	
Mi		5	12	19	26	
Do		6	13	20	27	
Fr		7	14	21	28	
Sa	1	8	15	22	29	
So	2	9	16	23	30	

JUNI					
KW	22	23	24	25	26
Mo		7	14	21	28
Di	1	8	15	22	29
Mi	2	9	16	23	30
Do	3	10	17	24	
Fr	4	11	18	25	
Sa	5	12	19	26	
So	6	13	20	27	

JULI					
KW	26	27	28	29	30
Mo		5	12	19	26
Di		6	13	20	27
Mi		7	14	21	28
Do	1	8	15	22	29
Fr	2	9	16	23	30
Sa	3	10	17	24	31
So	4	11	18	25	

AUGUST						
KW	30	31	32	33	34	35
Mo		2	9	16	23	30
Di		3	10	17	24	31
Mi		4	11	18	25	
Do		5	12	19	26	
Fr		6	13	20	27	
Sa		7	14	21	28	
So	1	8	15	22	29	

SEPTEMBER					
KW	35	36	37	38	39
Mo		6	13	20	27
Di		7	14	21	28
Mi	1	8	15	22	29
Do	2	9	16	23	30
Fr	3	10	17	24	
Sa	4	11	18	25	
So	5	12	19	26	

OKTOBER					
KW	39	40	41	42	43
Mo		4	11	18	25
Di		5	12	19	26
Mi		6	13	20	27
Do		7	14	21	28
Fr	1	8	15	22	29
Sa	2	9	16	23	30
So	3	10	17	24	31

NOVEMBER					
KW	44	45	46	47	48
Mo	1	8	15	22	29
Di	2	9	16	23	30
Mi	3	10	17	24	
Do	4	11	18	25	
Fr	5	12	19	26	
Sa	6	13	20	27	
So	7	14	21	28	


DEZEMBER					
KW	48	49	50	51	52
Mo		6	13	20	27
Di		7	14	21	28
Mi	1	8	15	22	29
Do	2	9	16	23	30
Fr	3	10	17	24	31
Sa	4	11	18	25	
So	5	12	19	26	

 Ferienzeiten

Gesamtfahrplan 2021



Gültig ab 13.12.2020

Linienübersicht	S. 2
Informationen zum Fahrplan / Fahrausweise	S. 4
Haltestellenverzeichnis	S. 8
Haltestellenverzeichnis Wismar	S. 18
Haltestellenübersichten ZOB Wismar, Grevesmühlen, Schwerin	S. 20
Stadtverkehr Wismar	S. 22
Stadtverkehr Grevesmühlen	S. 44
Regionalverkehr (mit  Taktlinien)	S. 45
Anrufbus Umsteigepunkt-Zubringer	S. 166


NAHBUS Nordwestmecklenburg GmbH
Wismarsche Straße 155
23936 Grevesmühlen
www.nahbus.de

Linienübersicht

Linie Nr.	Linienband	Seite
Stadtverkehr Wismar		
1	Gägelow – Ostseeblick – Wendorf – Wismar ZOB – Krankenhaus – Friedenshof	22
2	Gägelow – Proseken – Ostseeblick – Wendorf – Krankenhaus – Friedhof – ZOB	28
3	Fischkatzen – Philosophenweg – ZOB – Burgwall – Markt – Fischkatzen	34
4	Seebad Wendorf – Markt – ZOB – Sporthalle – Krankenhaus – Gartenstadt	40
5	Seebad Wendorf – Burgwall – Markt – Bahnhof	40
6	Kritzow – Dargetzow – ZOB – Westhafen – Burgwall – Kritzow	41
Stadtverkehr Grevesmühlen		
30	Stadtverkehr Grevesmühlen	44
Regionalliniennetz		
106	Schwerin – Kl. Trebbow – Drispeth	45
107	Schwerin – Alt Meteln – Böken	46
110	Schwerin – Brüsewitz – Cramon	48
130	Gadebusch – Bobitz – Wismar	50
131	Gadebusch – Ratzeburg	52
140	Gadebusch – Schwerin	54
142	Gadebusch – Mühlen Eichsen – Grevesmühlen	56
143	Gadebusch – Mühlen Eichsen – Schwerin	57
144	Schwerin – Drieberg – Gadebusch	58
145	Gadebusch – Schönberg – Selmsdorf	60
146	Gadebusch – Rehna – Carlow – Schlagsdorf	62
147	Bentin – Krembz – Gadebusch	66
148	Krembz – Lützow – Schwerin	67
151	Grambow – Lützow – Gr. Welzin – Gadebusch	68
152	Gadebusch – Rosenow	69
153	Gadebusch – Lützow – Krembz	77
155	Gadebusch – Wakenstädt	71
156	Gadebusch – Kneese – Roggendorf – Gadebusch	72
158	Schwerin – Gadebusch – Rehna – Schönberg	74
160	Rehna – Parber – Törber – Löwitz	74
161	Gadebusch – Rehna – Benzin	75
162	Gadebusch – Meetzen – Kl. Hundorf – Gadebusch	76
163	Gadebusch – Webelsfelde/Frauenmark – Mühlen Eichsen	76
200	Wismar – Neukloster	77
202	Wismar – Neukloster – Warin – Groß Labenz	78
203	Kritzow – Madson Hof	80
230	Wismar – Kirchdorf – Timmendorf Strand	82
235	Schwerin Hbf – Lübstorf – Wismar	86

Linie Nr.	Linienband	Seite
235	Schwerin Hbf – Seehof – Lübstorf	89
240	Wismar – Klütz – Boltenhagen – Weiße Wiek	90
241	Wismar – Hohen Wieschendorf	94
245	Wismar – Neukloster – Warin – Blankenberg	96
250	Wismar – Bobitz	98
251	Wismar – Beidendorf – Bobitz – Dorf Mecklenburg – Lübow	99
254	Rambow – Bobitz	100
255	Bobitz – Bad Kleinen	101
280	Dorf Mecklenburg – Gallentin	102
300	Grevesmühlen – Dassow – Schlutup	104
301	Dassow – Schönberg – Selmsdorf	106
310	Grevesmühlen – Mühlen Eichsen/Schönhof	108
320	Grevesmühlen – Tarnewitz/Redewisch	110
321	Klütz – Hohen Schönberg – (Schwansee) – Kalkhorst – Dassow	112
322	Klütz – Elmenhorst – Brook	114
323	Damshagen – Gutow – Moor/Parin	115
325	Weiße Wiek – Boltenhagen – Redewisch Sommer-/Winterfahrplan	116
330	Grevesmühlen – Wismar	118
331	Grevesmühlen – Friedrichshgn/Barendf	120
332	Grevesmühlen – Niendorf/Ostsee	121
333	Grevesmühlen – Warnow – Damshagen	122
335	Grevesmühlen – Dassow – Selmsdorf – Lübeck	124
340	Grevesmühlen – Mühlen Eichsen – Schwerin Hbf	126
341	Grevesmühlen – Mallentin – Damshagen/Dassow	130
342	Grevesmühlen – Menzendorf – Schönberg	132
343	Grevesmühlen – Bernstorf – Börzow/Gostorf	134
344	Grevesmühlen – Rehna – Schönberg	135
345	Grevesmühlen – Klütz – Boltenhagen – Weiße Wiek	136
351	Schönberg – Carlow/Cordshagen	138
353	Schönberg – Lockwisch	139
372	Dassow – Harkensee – Pötenitz	140
390	Boltenhagen – Dassow – Schönberg – Herrnburg – Lübeck	142
390	Schönberg – Lüdersdorf – Herrnburg	144
391	Schattin – Herrnburg	148
400	Wismar – Proseken – (Barnekow) – Grevesmühlen	150
401	Wismar – Zierow – Proseken	152
402	Wismar – Barnekow – Gägelow – Proseken	153
410	Neukloster – Lüdersdorf b Neukloster	154
411	Kritzow – Neukloster Am Sonnenberg	155
412	Wismar – Hornstorf – Krusenhagen	156
413	Wismar – Neuburg – Boiensdorf	158
420	Wismar – Ventschow	160
421	Karow Gewerbepark – Kritzow Gewerbegebiet	161
431	Wismar – Boiensdorf	162
440	Neukloster – Groß Tessin – Babst – Glasin – Pässe	163
441	Neukloster – Wakendorf	164

 = Taktlinie

 Anrufbus: 166 – 194

■ **Sehr geehrte Fahrgäste,**

mit dem vorliegenden Gesamtfahrplan 2021 informieren wir Sie über die aktuellen Regional- und Taktlinien und bieten Ihnen einen Überblick über unsere Leistungen.

Dieser Gesamtfahrplan gilt ab 13. Dezember 2020.

Für die Hinweise und Vorschläge zur Optimierung unseres Fahrplans danken wir Ihnen ganz herzlich. Trotz größtmöglicher Sorgfalt und intensiver Planung ist es allerdings nicht ausgeschlossen, dass mitunter weitere Anpassungen vorgenommen werden müssen. Die jeweils aktuellsten Fahrplanversionen finden Sie auf unserer Webseite unter **www.nahbus.de/fahrplan**

Ebenfalls auf der NAHBUS-Webseite finden Sie das Formular für Fundsachen sowie aktuelle Meldungen und Neuigkeiten (vgl. Seite 5).

Informationen rund um das Thema Anrufbus finden Sie ab Seite 166.

Für Fragen zum Fahrplan oder für die Bestellung eines Anrufbusses steht Ihnen unsere **kostenfreie Service-Nummer 0800/6346287** zur Verfügung.

Für Anregungen, Wünsche oder Hinweise senden Sie bitte eine E-Mail an **info@nahbus.de**

Wir wünschen Ihnen allzeit gute Fahrt.
Ihre NAHBUS Nordwestmecklenburg GmbH

Schutzgebühr: 2,00 €

Redaktionsschluss: 6. November 2020

Eine rechtliche Gewähr für die Richtigkeit aller Angaben kann nicht übernommen werden. Trotz sorgfältiger Bearbeitung sind Druckfehler oder Unstimmigkeiten nicht auszuschließen. Änderungen bleiben vorbehalten. Aufgrund von Verkehrsverhältnissen oder Straßenbaumaßnahmen kann es zu Verspätungen kommen, die wir rechtlich nicht vertreten können. Bitte beachten Sie unsere aktuellen Veröffentlichungen auf www.nahbus.de oder in der regionalen Presse.

■ **Geschäftsstellen NAHBUS Nordwestmecklenburg GmbH**

- Wismarsche Straße 155, 23936 Grevesmühlen
- Industriestraße 5, 19205 Gadebusch
- Werftstraße 1, 23966 Wismar

■ **Fundsachen**

Haben Sie in einem unserer Busse etwas vergessen oder verloren? Wenn Sie wissen möchten, ob Ihre Tasche, Ihr Handy oder Ihre Mütze in einem unserer Fundbüros auf Sie wartet, nutzen Sie bitte unser Online-Formular.

Dieses finden Sie unter www.nahbus.de/service/fundsachen

■ **Aktuelle Störungsmeldungen im Busbetrieb**

Aufgrund von Witterungsbedingungen, Straßenbauarbeiten o. ä. kann es zu Beeinträchtigungen im Busbetrieb kommen. Über aktuelle Störungsmeldungen informieren wir Sie auf unserer Webseite unter www.nahbus.de sowie auf unserer Facebook-Seite unter www.facebook.com/nahbus.de

■ **Mitnahme von E-Scootern (elektrische Rollstühle)**

Die Mitnahme von E-Scootern ist unter der kostenfreien Servicenummer 24 Stunden vor der geplanten Abfahrtszeit anzumelden.

■ **Mitnahme von E-Rollern (elektrische Tretroller)**

Hinsichtlich der Mitnahme von E-Rollern (elektrische Tretroller) gelten bei NAHBUS die folgenden Regelungen:

- Leichte und kleine E-Roller können im zusammengeklappten Zustand als Handgepäck im Bus mitgenommen werden.
- Bei nicht zusammenklappbaren E-Rollern besteht kein Anrecht auf Mitnahme.
- Die Mitnahme eines zusammengeklappten E-Rollers kann nur gestattet werden, wenn dadurch die Sicherheit und Ordnung des Betriebs nicht gefährdet und andere Fahrgäste nicht belästigt werden.
- Die Mitnahme von Kinderwagen und Rollstühlen hat Vorrang vor der Mitnahme von E-Rollern.
- Das Fahrpersonal entscheidet im konkreten Fall über die Mitnahme des E-Rollers bzw. dessen Ausschluss von der Beförderung.

■ **Fahrausweise**

Die Fahrausweise erhalten Sie in allen NAHBUS-Bussen direkt beim Fahrpersonal oder im NAHBUS Online-Shop unter www.nahbus-shop.de.

Kombitickets mit dem Nahverkehr Schwerin (NVS) können auch an den Verkaufsautomaten des NVS erworben werden.

■ **Serviceentgelt für Anrufbus**

Für die Nutzung des Anrufbusses wird zusätzlich zum Tarif ein Serviceentgelt in Höhe von 1,00 € pro Person und Fahrt erhoben.

■ **Unentgeltliche Beförderung**

- Kinder bis zum vollendeten 7. Lebensjahr, längsten jedoch bis zum Erreichen der Schulpflicht
- Inhaber von Schwerbehindertenausweisen nach SGB IX mit gültiger Wertmarke und ggf. Begleitpersonen
- Gepäck, wenn es der Fahrgast selbst transportieren kann
- Kinderwagen
- Krankenfahrstühle und sonstige orthopädische Hilfsmittel
- angeleinte Hunde, Kleintiere in geeigneten Behältern

■ **Ermäßigungen**

Schulpflichtige Personen bis zum vollendeten 16. Lebensjahr erhalten auf Einzeltickets sowie Hin- und Rückfahrkarten 25% Ermäßigung. Schüler/Auszubildende müssen durch ihren Schülerschein bzw. einen vergleichbaren Berechtigungsnachweis (Stammkarte) ihr Alter nachweisen.

Antragsformulare für Stammkarten sind auf www.nahbus.de/tickets-tarife/antraege herunterladbar oder in den NAHBUS-Geschäftsstellen bzw. im Service-Center am ZOB in Wismar erhältlich.

Fahrausweise im Detail

Einzelfahrt

Die Einzelfahrkarte berechtigt zu einer Fahrt inkl. notwendiger Umstiege zwischen der Start- und Zielzone. Die zeitliche Gültigkeit ist in der Preisstufe 1 auf maximal 60 Minuten sowie in den Preisstufen 2 bis 5 auf 120 Minuten begrenzt.

Hin- und Rückfahrkarte

Die Hin- und Rückfahrkarte berechtigt zu zwei Fahrten inkl. notwendiger Umstiege zwischen der Start- und Zielzone. Die Rückfahrt muss dabei am selben Tag wie die Hinfahrt angetreten werden. Die zeitliche Gültigkeit ist dabei je Fahrtrichtung in der Preisstufe 1 auf maximal 60 Minuten sowie in den Preisstufen 2 bis 5 auf 120 Minuten begrenzt.

Tageskarte 1+ und 2+

Die Tageskarte 1+ berechtigt einen Erwachsenen am Tag der Entwertung zu beliebig vielen Fahrten zwischen der Start- und Zielzone oder im Gesamtnetz (Preisstufe 5). Die Mitnahme beliebig vieler eigener Kinder oder Enkel bis zum vollendeten 15. Lebensjahr ist gestattet. Bei der Tageskarte 2+ kann ein weiterer Erwachsener mitfahren.

Wochenkarte, Monatskarte

Die Geltungsdauer der Wochenkarten beträgt sieben Tage, die Geltungsdauer der Monatskarte beträgt einen Monat. Sie können mit Gültigkeit von jedem Tag der Woche bzw. des Monats an ausgegeben werden. Sie berechtigt zu beliebig vielen Fahrten im Rahmen der gelösten Preisstufe (Preisstufe A: Zonen 10 bis 13, Preisstufe B: auf der gewählten Relation, Preisstufe C: netzweit).

Monatskarte Sozialtarif

Leistungsempfänger nach SGB II, SGB XII sowie nach dem Asylbewerberleistungsgesetz können eine Monatskarte Sozialtarif erwerben. Hierfür ist die Vorlage einer Stammkarte erforderlich, die bei NAHBUS gegen Einreichung des Bewilligungsbescheides des Landkreises bzw. der Agentur für Arbeit beantragt werden kann. Details zur Beantragung stehen unter www.nahbus.de zur Verfügung.

Abo-Monatskarte und Abo-Monatskarte Partner

Die Abo-Monatskarte berechtigt zu beliebig vielen Fahrten im Rahmen der gelösten Preisstufe (Preisstufe A: Zonen 10 bis 13, Preisstufe B: auf der gewählten Relation, Preisstufe C: netzweit). Die Mindestlaufzeit beträgt ein Jahr. Mit der Abo-Monatskarte Partner erhält eine weitere Person, die unter der gleichen Anschrift gemeldet ist, eine separate Karte beliebiger Preisstufe.

Wochen- und Monatskarten für Schüler/Azubi

Die Wochenkarte bzw. Monatskarte berechtigt zu beliebig vielen Fahrten im Bereich Wismar (Tarifzonen 10 bis 13) oder gemäß Aufdruck auf der gewählten Relation zwischen Wohnort und Schule bzw. Ausbildungsstätte. Bei Auszubildenden sind für die Wege zu Berufsschule und Arbeitsstätte auch zwei Relationen möglich.

Im Zeitraum von Montag bis Freitag ab 14.00 Uhr sowie an Samstagen, Sonn- und Feiertagen und in den Schulferien des Landes Mecklenburg-Vorpommern sind ganztägig beliebig vielen Fahrten auf allen Linien der NAHBUS Nordwestmecklenburg GmbH unabhängig von der aufgedruckten Fahrtstrecke im Rahmen des aufgedruckten Gültigkeitszeitraumes und der gelösten Preisstufe inkludiert.

Schüler/Azubi-Abo, Schüler/Azubi-Abo Geschwister

Das Schüler/Azubi-Abo ist ein Abonnement-Angebot der Monatskarte Ausbildung. Im Zeitraum von Montag bis Freitag ab 14.00 Uhr sowie an Samstagen, Sonn- und Feiertagen und in den Schulferien des Landes Mecklenburg-Vorpommern sind ganztägig beliebig vielen Fahrten auf allen Linien der NAHBUS Nordwestmecklenburg GmbH unabhängig von der aufgedruckten Fahrtstrecke im Rahmen des aufgedruckten Gültigkeitszeitraumes und der gelösten Preisstufe inkludiert. Die Mindestlaufzeit des Abonnements beträgt ein Jahr. Danach ist eine Kündigung jederzeit zum Monatsende möglich.

Das Schüler/Azubi-Abo Geschwister kann zusätzlich zum Schüler/Azubi-Abo von einem weiteren Geschwisterkind, sofern unter gleicher Anschrift gemeldet, erworben und genutzt werden.

JugendFreizeit-Abo

Das JugendFreizeit-Abo berechtigt alle Personen bis zum vollendeten 20. Lebensjahr im Zeitraum von Montag bis Freitag ab 14.00 Uhr sowie an Samstagen, Sonn- und Feiertagen und in den Schulferien des Landes Mecklenburg-Vorpommern ganztägig zu beliebig vielen Fahrten auf allen Linien der NAHBUS Nordwestmecklenburg GmbH. Das JugendFreizeit-Abo wird als Jahreskarte zum Preis von 120 € ausgegeben. Die Mindestlaufzeit beträgt ein Jahr. Eine Kündigung ist zum Ende der jährlichen Gültigkeit möglich. Eine anteilige Rückerstattung bei vorzeitiger Rückgabe der Jahreskarte ist nicht möglich.

Schnupper-Abo für drei Monate

Das Schnupper-Abo hat eine festgelegte Laufzeit von drei Monaten und kann nicht vorzeitig gekündigt oder verlängert werden. Der Vertrag endet automatisch nach Ablauf der drei Monate. Das Schnupper-Abo für drei Monate ist für die Preisstufen A, B und C erhältlich.

Ausführlichere Informationen zu den einzelnen Tarifen, zu Abonnement-Bedingungen sowie Antragsformulare finden Sie unter: www.nahbus.de/tickets-tarife

Haltestellenverzeichnis

Haltestellenbereich	Linie(n)
A	
Allwardtshof	202
Alt Farpen	412, 413
Alt Farpen Krusenhagener Weg	413
Alt Jassewitz	241
Alt Meteln	107
Alt Meteln Ausbau	106, 107
Alt Meteln Ausbau II	107
Alt Meteln Friedhof	107
Alt Meteln Schule	106, 107
Alt Poorstorf Abzweig	440
Alt Steinbeck	147, 148, 153
Alt Tollow	441
Am Friedensberg	235
Am Schwarzen Busch	230
Arpshagen	322
B	
Bäbelin Abzweig	411, 441
Bäbelin Dorf	411, 440, 441
Babst Abzw Glasin	440
Babst Dorf	410, 440
Bad Kleinen Bhf	280
Bad Kleinen Chaussee	280, 420
Bad Kleinen Feuerwehr	280
Bad Kleinen Schule	255, 280, 420
Badow	148, 153
Barendorf Abzw	330, 400
Barendorf b. Grevesmühlen	331
Barendorf b. Harkensee	372
Barnekow	400, 402
Barner Stück	106
Beckerwitz Dorf	241
Beckerwitz Hahnberg	241
Beckerwitz JHB	241
Beidendorf	130, 250, 251, 255
Benckendorf Abzweig	372
Bendhof	152
Bendhof Ziegelei	152
Bentin	147
Bentin Straße	147
Benz	203
Benz Abzweig	203, 411, 413
Benz Ausbau	203
Benzin	161, 344
Bernstorf	343
Bernstorf Ausbau	343
Bernstorf Hecke	343
Bibow	202
Blankenberg Bhf	245
Blieschendorf	343, 344
Blowitz / Mitte	413, 431
Blowitz Abzweig Robertsdorf	413, 431
Blüssen	342
Bobitz Schmiede	130, 254

Haltestellenbereich	Linie(n)
Bobitz Schule	130, 250, 251, 254, 255
Bobitz Vierhusen	130, 254
Boienhagen	310
Boiensdorf	413, 431
Boitin Resdorf Abzweig	390
Böken	107
Böken Ausbau	107
Boltenhagen A.-Bebel-Straße	240, 320, 322, 325, 341, 345, 390
Boltenhagen Am Kurhaus	240, 320, 325, 345, 390
Boltenhagen Aura Hotel	325
Boltenhagen EKZ	325
Boltenhagen Regenbogen Camp	325
Boltenhagen Schule	240, 320, 322, 333, 341, 345
Boltenhagen Schwanenweg	240, 320, 325, 345, 390
Boltenhagen Wichmannsdorf	240, 320, 322, 325, 341, 345, 390
Börzow Dorfplatz	343
Börzow Wiesenweg	343
Bössow Abzweig	332, 333
Bössow Dorf	333
Botelsdorf	163
Botelsdorfer Weg	130, 142, 143, 163
Breesen	156, 162
Breesen Chaussee	131, 156
Brook Ausbau	322
Brook Strandweg	322
Brook Wendeplatz	321, 322
Brüsewitz	110, 140, 144, 148, 151
Brüsewitz Abzw	110, 140
Brüsewitz An der B 104	110, 140, 148
Brüsewitz Eulenkrug I	110, 140, 148, 151
Brüsewitz Eulkr. Weg	140, 151
Brüsewitz Gewerbegebiet	110, 151
Brützkow	161, 344
Brützkow Abzweig	344
Buchholz	161, 162
Bülow	146
Büschow	202
Büttlingen	331, 343, 344
C	
Campow	146
Carlow	146, 351
Carlow Kindergarten	146
Carlow Schule	146, 351
Carlshöhe	235
Charlottenfelde	410, 440
Christinenfeld	240, 320, 333
Christinenfeld Eulenkrug	240, 320
Cordshagen	351
Cramon	110, 143, 144
Cramon Abzweig	143, 340
Cramonshagen I	110, 143, 144
Cramonshagen II	110, 143, 144
Cronskamp	146

Haltestellenbereich	Linie(n)
D	
Dalberg Am Sportplatz	143, 340
Dalberg Dorf	143, 340
Dallendorf Dorf	254
Dallendorf Ziegelei	130, 254
Dambeck Ausbau	254
Dambeck Dorf	254
Dämelow	202
Damshagen Ausbau	320, 341, 345
Damshagen Gutower Straße	323
Damshagen Kirche	320, 323, 341, 345
Damshagen Schule	320, 323, 333, 341, 345
Dassow Gew.-Geb.Holmer Berg	300, 335
Dassow Gew.-Stützpunkt	372
Dassow Lübecker Straße	300, 301, 321, 335, 341, 372, 390
Dassow Siedlung	300, 301, 321, 335, 341, 372, 390
Dassow Vorwerk	321, 372, 390
Dechow	131, 156
Dechow Abzweig	131, 156
Degtow Dorf	331
Demern	146, 351
Demern Abzweig	146
Diedrichshagen Abzweig	142, 310, 340
Dorf Gutow	323
Dorf Gutow Ausbau	323
Dorf Gutow Weg zur Holzkoppel	323
Dorf Mecklenburg Ausbau	280
Dorf Mecklenburg B106	235, 251, 280, 421
Dorf Mecklenburg Bahnhof	251, 280, 421
Dorf Mecklenburg Gymnasium	251, 421
Dorf Mecklenburg Schule	107, 280
Dragun	144
Dreveskirchen	413, 431
Drieberg Dorf	144
Drieberg Hof	144
Drispeth	106
Drispeth Neubau	106
Dutzow	156
Duvenest Ortseingang	391
Duvenest Dorf	391
E	
Elmenhorst Dorfstraße	322
Elmenhorst Steinbecker Weg	322
Elmenhorst Teich	322
Elmenhorst Wiese	322
Eulenkrug/Bechelsdorf Abzw	390
Everstorf Abzweig	331
F	
Fährdorf	230
Fährdorf Rtg. Malchow	230
Fahren	200, 202
Feldhusen Dorf	372
Fichtenhusen Abzweig	280
Frauenmark	163
Fräulein Steinfort	130, 142, 163, 310
Friedrichsdorf	413
Friedrichshagen	331
Friedrichsthal Bhf	110, 140, 144, 148
Friedrichsthal Gaststätte	110, 140, 144, 148
Friedrichsthal Wolfsschlucht	110, 140, 144, 148

Haltestellenbereich	Linie(n)
G	
Gadebusch Agnes-Karll-Str.	131, 140, 142, 143, 144, 146, 147, 151, 152, 153, 155, 156, 161, 162
Gadebusch H.Heine Str.	131, 142, 143, 144, 146, 147, 151, 153, 155, 156, 161, 162
Gadebusch Industriestraße	131, 140, 142, 143, 144, 146, 147, 148, 151, 152, 153, 155, 156, 158, 161, 162, 163
Gadebusch Jarmsdorfer Str.	130, 131, 140, 143, 144, 145, 146, 147, 148, 151, 152, 153, 155, 156, 158, 161, 163
Gadebusch Mühlenstr.	130, 131, 140, 142, 143, 144, 146, 147, 148, 151, 152, 153, 155, 156, 158, 161, 162, 163
Gadebusch Rehnaer Str.	130, 131, 140, 142, 143, 144, 145, 146, 147, 148, 151, 152, 153, 155, 156, 158, 161, 163, 344
Gadebusch Roggend. Ch.	130, 131, 140, 142, 143, 144, 145, 146, 147, 148, 151, 152, 153, 155, 156, 158, 161, 162, 163, 344
Gadebusch ZOB	130, 131, 140, 142, 143, 144, 145, 147, 148, 152, 153, 155, 156, 158, 161, 162, 163, 344
Gägelow Garden Hotel	1, 2
Gägelow Gewerbering	1, 2
Gägelow Kreuzung	1, 2, 240, 241, 250, 330, 400, 401, 402
Gägelow Marktplatz	1, 2, 400, 401, 402
Gägelow Marktstraße	1, 2, 400, 401, 402
Gägelow Wischer Straße	2, 240, 241, 400, 401, 402
Gagzow	412, 413
Gagzow Forsthaus	412, 413
Gallentin	280
Gallentin Wendeplatz	280
Gamehl	203, 411
Gamehl Abzweig	203, 411, 441
Gantenbeck	332
Ganzow Dorf	131, 146, 156, 162
Ganzow Hof	146, 156, 162
Ganzow Hof Abzweig	131, 156, 162
Glashagen	255
Glasin Schule	410, 411, 440
Glasin Teich	440
Gletzow	160
Goddin	130, 142, 143, 163
Goldbeck	322
Goldberg / Passee	440
Goldebee	203
Goldebee Abzweig	203
Gollwitz	230
Gostorf Abzweig	341, 343
Gostorf Ausbau	341
Gostorf Dorf/Wendeplatz	323, 341, 343
Gostorf Forsthof	300, 335, 341, 342
Gostorf Neuer Weg	341, 343
Gottesgabe	110, 151
Gottmannsförde	110, 140, 144, 148
Gottmannsförde Rtg.Cramon	110, 144
Grambow Dorf	110, 151
Gramkow Kreuzung	240, 241
Gramkow Landgut	241
Grapen Stieten	251, 254
Greese	421

Haltestellenbereich	Linie(n)
Grenzhausen	341, 343
Gressow Berg	402
Gressow Dorfteich	250, 330, 400, 402
Grevenstein	341
Grevenstein Feldmark	341
Grieben Bahnhof	342
Grieben Dorf	342
Groß Brütz	110, 151
Groß Eichsen	163
Groß Eichsen Ri. Schönfeld	163
Groß Hundorf	161, 344
Groß Krankow	250
Groß Krankow Ausbau	250
Groß Labenz	202
Groß Medewege	235
Groß Molzahn Abzweig	146
Groß Molzahn Neubau	131, 146, 156
Groß Molzahn Wende	131, 146, 156
Groß Neuleben Dorf	390
Groß Pravtshagen Abzw	142, 310, 340
Groß Pravtshagen Dorf	310
Groß Rünz	146, 351
Groß Salitz	147
Groß Schwansee Dorf	321
Groß Schwansee Schloßhotel	321
Groß Siemz Dorf	351
Groß Siemz Feuerwehr	351
Groß Stieten B106	107, 235, 280
Groß Stieten Parkplatz	280
Groß Strömkendorf	230, 431
Groß Strömkendorf Zollhaus	230
Groß Tessin	410, 440
Groß Thurow	156
Groß Trebbow	106, 107
Groß Trebbow Ausbau	106, 107
Groß Voigtshagen Abzweig	341
Groß Voigtshagen Dorf	341
Groß Walmstorf	241, 332
Groß Welzin	110, 151
Groß Woltersdorf	400, 402
Großenhof Abzweig	332, 333
Großenhof Dorf	332, 333
Grundshagen Abzweig	321, 322, 390
Grundshagen Dorf	322
Güstow	161, 162
Grevesmühlen Börzower Weg	343
Grevesmühlen Kastanienallee	30, 142, 310, 330, 331, 332, 333, 340, 341, 343, 400
Grevesmühlen Alte Schäferei	30
Grevesmühlen Am Lustgarten	30, 142, 300, 310, 320, 330, 331, 332, 333, 335, 340, 341, 342, 343, 344, 345, 400
Grevesmühlen Ärztehaus	30, 320, 345
Grevesmühlen August-Bebel-Str.	30
Grevesmühlen Bahnhofstraße	30
Grevesmühlen Busbahnhof	30, 142, 300, 310, 320, 330, 331, 332, 333, 335, 340, 341, 342, 343, 344, 345, 400
Grevesmühlen E-Werk	300, 335, 341, 342, 343
Grevesmühlen Einkaufsmärkte	30
Grevesmühlen Friedhof	30
Grevesmühlen Fritz Reuter Straße	30

Haltestellenbereich	Linie(n)
Grevesmühlen G - Haus	30
Grevesmühlen Gebhardstraße	30
Grevesmühlen Grüner Weg/ÜAZ	30, 300, 310, 320, 331, 332, 341, 342, 343, 344, 400
Grevesmühlen Gymnasium	30, 300, 310, 320, 331, 332, 333, 335, 340, 341, 343, 344, 345, 400
Grevesmühlen Karl-Marx-Straße	30
Grevesmühlen Klützer Straße	30, 320, 345
Grevesmühlen Langer Steinschlag	30
Grevesmühlen Lübecker Chaussee Parkplatz	30
Grevesmühlen Malzfabrik	30, 142, 330, 341, 343, 400
Grevesmühlen Markt	30
Grevesmühlen Parkstraße	300, 310, 333, 340, 341, 343, 344
Grevesmühlen Pelzerstraße	30
Grevesmühlen Ploggensee	30, 332, 333
Grevesmühlen Ploggenseering	30
Grevesmühlen Puschkinstraße	30
Grevesmühlen Questin	331
Grevesmühlen Sandstraße	30
Grevesmühlen Schulen am Ploggensee	310, 331, 332, 333, 340, 341, 343, 344
Grevesmühlen Schweriner Straße	30
Grevesmühlen Seniorenzentrum Am Wasserturm	30
Grevesmühlen Sparkassenplatz	30
Grevesmühlen Straßenverkehr- samt	142, 310, 320, 340, 342, 400
Grevesmühlen Tannenbergsportpl.	310, 320, 341
Grevesmühlen Tannenbergstr.	30
Grevesmühlen Vielbecker See	30, 142, 300, 330, 335, 341, 342
Grevesmühlen Wasserturmschule	30, 332
Grevesmühlen Wism. Str. Gar- tenanlage	30
Grevesmühlen Wism. Str. Am Wasserturm	30, 310
Grevesmühlen Wism. Str. Innenstadt	30
H	
Hagebölk Neubau	203
Hamberge	30, 331
Hamberge Abzweig	30, 330, 331, 400
Hanshagen	343, 344
Hanstorf	341
Harkensee Neubau	372
Harkensee Schmiede	372
Harmshagen	310
Hasenwinkel	202
Heidekaten	413, 431
Heiligeland	146
Heiligeland Abzweig	146
Hellberg	131, 156
Herren Steinfeld	110, 140, 144, 148, 151
Herrnburg Ahornweg	390
Herrnburg Am Kamp	390
Herrnburg Bahnhof	390
Herrnburg Englisch Bahn	390
Herrnburg Friedhof	391
Herrnburg Grundschule	390, 391
Herrnburg Heideweg	390
Herrnburg Kirche	390, 391
Herrnburg Palinger Weg	390, 391

Haltestellenbereich	Linie(n)
Hernburg Staunsfeld	390
Hindenberg	163
Hoben Abzweig	401
Hof Gutow	323
Hof Meteln	107
Hof Mummendorf	341
Hof Redentin	230, 412, 413, 431
Hof Redentin Abzw	230, 431
Hof Reppenhagen	341
Hofzumfelde Dorf	320, 341, 345
Hofzumfelde Ziegelei	320, 341, 345
Hohen Schönberg Dorf	321, 390
Hohen Schönberg Gut	321, 390
Hohen Schönberg Hof	321, 390
Hohen Viecheln Ausbau	280
Hohen Viecheln Gaststätte	280
Hohen Viecheln Mitte	280, 420
Hohen Viecheln Molkerei	280, 420
Hohen Wieschendorf	241
Hohenkirchen	241, 332
Hoikendorf	331
Holdorf B104	145, 146, 158, 161, 344
Holdorf Dorf	156, 161, 162
Holm	300, 335
Höltingsdorf Waldweg	440
Hopfenbachstraße	441
Hoppenrade	255, 280
Hoppenrade Dorf	280
Hornstorf Kirche	412, 413
Hornstorf Neubau	412, 413
Hornstorf Schwedenschanze	203, 413
Hundorf	235
Hundorf Hundorfer Str	235
I	
Ilow	203
J	
Jamel Abzweig	330, 400
Jamel Wendeplatz	402
Jeese	343
Jesendorf	202, 420
Johannstorf Abzweig	372
Jungfrauenmark	163
K	
Kaeselow Abzweig B104	140, 148, 151, 152, 153
Kaeselow b Lützow	152
Kahlenberg	200, 202
Kalkhorst Dorf	321, 322, 390
Kalkhorst Kirche	321, 322
Kalkhorst Schule	321, 322, 341
Kalsow Abzw	203, 411, 413
Kalsow Dorf	203
Karow	235
Karow Gewerbepark	235, 280, 421
Kartlow	203, 413
Käselow b Bobitz	250
Kasendorf	161, 344
Kasendorf Abzw	344
Kirch Grambow	161, 344
Kirch Mummendorf Dorf	341

Haltestellenbereich	Linie(n)
Kirch Mummendorf Friedhof	342
Kirch Stück	106, 107, 235
Kirch Stück Abzw Barner Stück	106
Kirch Stück Kaserne	106, 107, 235
Kirchdorf Bäckerei	230
Kirchdorf Schlosswall	230
Kirchdorf Sportplatz	230
Kl. Neuleben Alte Schule	390
Kl. Woltersdorf	400, 402
Kl. Woltersdorf Abzw.	402
Kl. Woltersdorf Ausbau	400, 402
Kleekamp	202, 280, 420
Klein Hundorf	161, 162
Klein Krankow Ausbau	250
Klein Krankow Mitte	250
Klein Labenz	202
Klein Molzahn	146
Klein Neuleben	390, 390
Klein Pravtshagen	321, 390
Klein Rünz	146, 351
Klein Salitz	156
Klein Salitz Abzweig	156
Klein Schwansee Abzweig	321
Klein Siemz	351
Klein Thurow Abzweig	131, 156
Klein Trebbow	106, 107
Klein Trebbow Abzw	106, 107, 235
Klein Voigtshagen	341
Klein Warin	200
Klein Welzin	110, 151
Kleinfeld	301, 335, 390
Kletzin b Wismar	280
Klocksorf	146, 156, 351
Kluß	251, 420
Klüssendorf	130, 250, 251
Klütz Kirche	320, 321, 322, 390
Klütz Lindenberg	240, 320, 322, 325, 341, 345, 390
Klütz Lübecker Straße	321, 322, 390
Klütz Wismarsche Straße	240, 320, 321, 322, 323, 325, 333, 341, 345
Kneese Dorf	156
Kneese Hof	156
Köchelstorf	344
Köchelstorf Richtung Benzin	161
Krassow B192	200, 245
Krembz	147
Krembz Stöllnitzer Str.	147, 148
Kritzow B192	200, 245
Kritzow Dorf	6, 200, 203, 413, 421
Kritzow Gewerbe.	6, 200, 202, 203, 411, 412, 413, 421
Kritzow Gewerbe. B192	6, 200, 202, 203, 230, 245, 413
Krönkenhagen	400, 402
Krusenhagen Dorf	412, 413
Krusenhagen Kreuzung	412, 413
Kussow Dorf	323
L	
Labenz Ausbau	202
Lankow Siedlung	110, 140, 144, 148
Lehmhusen	130, 142, 143, 163
Levetzow	421

Haltestellenbereich	Linie(n)
Lindow	351
Lischow	203
Lockwisch Dorf	353
Lockwisch Hof Feuerwehr	353
Lockwisch Neubau	353
Lossen Feuerwehr	280
Lossen SAZA	280
Lossen Wendeplatz	280
Löwitz	160
Löwitz Abzweig	145, 158, 344
Lübbestorf	410
Lübbestorf Ausbau	410
Lübeck Breite Str./Theater	335, 390
Lübeck Eichholz	390, 390
Lübeck G.-Radbruch-Platz	335, 390
Lübeck Kaufhof	390
Lübeck Kirschenallee	335
Lübeck Untertrave	335, 390
Lübeck Ziegelstraße	300
Lübeck ZOB	335, 390
Lübow Dorf	251, 421
Lübow Hufe 6u. 7	251, 421
Lübow Schule	251, 420, 421
Lübsee b Schönberg	342
Lübseerhagen	342
Lübstorf B106	106, 107, 235
Lübstorf Klinik	235
Lübstorf Richt.A.Meteln	107
Lübstorf Schloss Wiligrad	235
Lübstorf Schule	106, 107, 235
Lübstorf Wendeplatz	235
Lübstorf Wiligrader Straße	235
Lüdersdorf Ausbau	410
Lüdersdorf b Neukloster	410
Lüdersdorf Gewerbegebiet	390
Lüdersdorf Mitte	390
Lüdersdorf Neubau	390
Lüdersdorf Palinger Weg	390
Luisenhof Gaststätte	300, 335, 341
Lützw Gadebuscher Str.	140, 148, 151, 152, 153
Lützw Schule	148, 151, 152, 153, 155
Lützw Wittenburger Str.	148, 151, 152, 153
M	
Madsow Hof	203
Malchow Dorf	230
Malchow Gut	230
Mallentin Dorf	300, 335, 341, 342
Mallentin Gewerbepark	300, 335, 341
Mallentin Greschend. Weg	341
Mallentin Kindertagesstätte	341
Malzow Abzweig	301, 335, 390
Malzow Dorf	301
Manderow	241
Mankmoos	202
Marienthal b Gadebusch	156, 162
Maßlow Abzweig	420
Maßlow Ausbau	420
Maßlow Dorf	420
Meetzen	156, 161, 162
Meierstorf Abzweig	331

Haltestellenbereich	Linie(n)
Menzendorf	342
Menzendorf Neubau	342
Metelsdorf	130, 250, 251
Moidentin Dorf	280
Möllin	146, 156, 161, 162
Möllin Abzweig	145, 146, 156, 158, 161, 162, 344
Moltenow	106, 107
Moltenow Ausbau	107
Moltow	280
Moltow Ausbau	280
Moor Dorf	323
Moorbrink	106
Müggenburg	413
Mühlen Eichsen	130, 142, 143, 163, 310, 340
Mustin, Am Schmiedeberg	131
Mustin, Redder	131
Mustin, Waldstraße	131
N	
Nakenstorf	200
Nantrow	203
Naschendorf Abzweig	330, 331, 400
Naschendorf Hilgend. Weg	331
Naschendorf Kindergarten	331
Naudin	254, 255
Neperstorf	202
Neperstorf Abzweig	202
Neschow	146, 351
Nesow Abzweig	146, 161
Nesow B104	145, 146, 158, 161, 344
Nesow Dorf	158, 161
Neu Babst	410, 440
Neu Bauhof	147, 148
Neu Degtow	30, 330, 331, 400
Neu Dragun Abzweig	144
Neu Farpen	203, 413
Neu Frauenmark	163
Neu Greschendorf	341
Neu Güstow	161, 162
Neu Jassewitz	240, 241
Neu Käterhagen Abzweig	410
Neu Nantrow	203
Neu Saunstorf	254, 255
Neu Steinbeck	147
Neu Thurow	131, 156
Neu Tollow	441
Neu Viecheln	280
Neu Viecheln Ausbau	280
Neu Weitendorf	240, 241
Neu Wodorf	431
Neuburg BWG	203, 411, 412, 413, 441
Neuburg Schule	203, 413, 441
Neuendorf Abzweig	203, 411, 413, 441
Neuendorf Ausbau	203, 411, 413, 441
Neuendorf Ausbau Ri. Pokrent	153, 155
Neuendorf b GDB	153, 155
Neuendorf b GDB Ausbau	155
Neuendorf I	203, 441
Neuendorf II	203, 441
Neuenhagen	321, 390
Neuenhagen Ausbau	321, 390

Haltestellenbereich	Linie(n)
Neues Dorf	110, 143, 144, 340
Neues Dorf Abzweig	143, 340
Neuhof b Neukloster	411, 440, 441
Neuhof b Ventschow	202
Neukloster A.-Bebel-Allee	200, 202, 245, 411, 441
Neukloster Am Sonnenberg	202, 410, 411, 440, 441
Neukloster Bhf	200, 202, 245
Neukloster Waldhotel	410
Neukloster ZOB	200, 202, 245, 410, 411, 440, 441
Neulande	310
Nevern Ausbau	441
Nevern Kaltenhof	441
Nevern Teich	441
Niendorf Am Teich	107, 235, 280
Niendorf Ausbau	107, 235, 280
Niendorf b Boiensdorf	413, 431
Niendorf b Schönberg	390, 390
Niendorf I Poel	230
Niendorf II Poel	230
Niendorf/Ostsee	241, 332
Niendorf/Wiek Abzweig	240
Nienmark	107, 110, 143, 144, 340
Nisbill	202
O	
Oberhof Abzweig	240
Oberhof Dorf	320, 332, 333
Olgashof	280
Olndorf Abzweig	390
Othenstorf	161, 344
P	
Paetrow	130, 142, 143, 163
Palingen	390
Palingen Abzweig	390
Papenhusen Abzweig	342
Papenhusen Dorf	342
Papierfabrik b Wismar	130, 250, 251
Parber	160
Parin Ausbau	323
Parin Hof	323
Passee Friedhof	440
Passee Neubau	440
Passee Rosenh.-Weg	440
Passow	130, 142, 143, 163
Passow Ausbau	142, 143
Pennewitt	202
Perlin Ausbau	148, 153
Perlin Kuhstall	148, 153
Perlin Neubau	148, 153
Perniek Dorf	411, 440
Perniek Kieswerk	411, 440
Pernieker Str.	411, 440, 441
Petersberg	353, 390
Petersdorf b Bobitz	250
Petersdorf b Gr.Stieten	280
Pieverstorf Abzweig	343
Pingelshagen	107, 110, 143, 144, 340
Pinnowhof Abzweig	440
Pinnowhof Dorf	411, 440
Plüschow Bahnhof	331
Plüschow Dorf	331

Haltestellenbereich	Linie(n)
Pogez	146, 351
Pohnstorf	323
Poischendorf	411, 440
Poischendorf Abzw.Tüzen	440, 441
Pokrent	153, 155
Pokrent Ausbau	153, 155
Pokrent Bungalow	153, 155
Pötenitz Ausbau	372
Pötenitz Brücke	372
Pötenitz Dorf	372
R	
Rabensdorf	145, 158, 344, 351
Raddingsdorf Kreuzg	146, 390
Raddingsdorf Wendepf	146, 351, 390
Radegast	147, 148
Rahlstedter/Gadebuscher Straße	140
Rambeel	163
Rambow	251, 254
Rankendorf	341
Rastorf	254
Ratzeburg Schwimmen	146
Ratzeburg, Am Viehmarkt	131
Ratzeburg, Bahnhof	131
Ratzeburg, Demolierung	131
Ratzeburg, Finanzamt	131
Ratzeburg, Lüneburger Damm	131
Ratzeburg, Markt	131
Ratzeburg, Rathaus	146
Ratzeburg, Stadwerke	131
Ratzeburg, Tannenweg	131
Ratzeburg, Zittschower Weg	131
Ratzeburger Straße	110, 140, 144, 148
Ravensruh	200, 202
Redewisch Ausbau	320, 325
Redewisch Bauernmarkt	320, 325
Redewisch Dorf	320, 325
Redewisch Dorfstraße	320, 325
Redewisch Gutshaus	320, 325
Redewisch Steilküste	320, 325
Redewisch Strandweg	320, 325
Regionale Schule Dassow	301
Rehna	145, 146, 158, 160, 161, 344, 351
Rehna Am Kastaniengrund	145
Rehna Bahnhof	145, 158, 344
Rehna Gewerbegebiet	160
Rehna Holzwerk	145, 146, 158, 161, 344
Rehna Schule	146, 158, 160, 161, 344
Reinhardtsdorf	144
Reinstorf Ausbau	200, 245
Reinstorf Mitte	200, 202, 245
Reinstorf Neukl. Str.	200, 202, 245
Renzow	148, 153
Renzow Ausbau	148, 153
Renzow Perliner Straße	148
Retelsdorf	351
Rieps	146
Rieps Abzweig	146
Rieps Neue Welt	146
Robertsdorf Dorf	413
Robertsdorf Kreuzg	413

Haltestellenbereich	Linie(n)
Roduchelstorf	145, 158, 344, 351
Röggelin	131, 156
Roggendorf	131, 156, 162
Roggenstorf	341
Rögnitz	147
Rohlstorf Ausbau	413
Rohlstorf Kreuzung	412, 413
Rolofshagen	320, 323, 345
Rolofshagen Schmiede	323
Rosenberg I	140, 148, 151
Rosenberg II	140, 148, 151
Rosenhagen b Dassow	372
Rosenhagen b Gr Brütz	151
Rosenow	152
Rosenow Neu Draguner Weg	152
Rosenow Südstr.	152
Rothentor Nord	130, 250, 251
Rottensdorf	342
Roxin	341
Rugensee	106, 107
Rugensee Ausbau	106, 107
Rüggow Gewerbegebiet	6, 200, 203, 411, 412, 413, 421
Rüggkamp	200
Rüggkamp Ausbau	200
Rupensdorf	353
Rüting Ausbau	142, 310, 340
Rüting Kindergarten	142, 310, 340
Rüting Wende	142, 310, 340

S

Sabow Abzweig	145, 344
Sabow Dorf	351
Sabower Höhe	145
Samkow	146, 351
Samkow Ausbau	351
Sandfeld	156
Santow Abzweig	320, 345
Saunstorf	130, 250, 251, 255
Schaddingsdorf	146
Scharfstorf	130, 250, 251
Schattin	391
Schiffbauerpromenade	1, 2, 4, 330, 402
Schildberg	310, 340
Schimm	420
Schlagbrügge	131, 146, 156
Schlagbrügge Forstkatzen	146
Schlagresdorf	146
Schlagresdorf Abzweig	146
Schlagsdorf	131, 146, 156
Schlagsülsdorf	146
Schlutup Markt	300, 301, 335
Schlutuper Tannen	335
Schmachthagen	300, 335, 341, 342
Schmakentin Dorf	200
Schönberg A.-Bebel-Str.	301, 342, 351, 353, 390
Schönberg Bahnhof	145, 146, 158, 300, 301, 335, 342, 344, 351, 353, 390
Schönberg Bauhof West	301, 335
Schönberg Dassower Str	145, 301, 335, 390
Schönberg Förderschule	301, 342, 351, 353, 390
Schönberg Friedhof	351, 353, 390, 390

Haltestellenbereich	Linie(n)
Schönberg Fritz Reuter Straße	342
Schönberg GS Amtstr.	158, 301, 342, 351, 353, 390
Schönberg GS/Lübecker Str.	145, 158, 342, 344, 351, 390
Schönberg Gym./Garagen	301, 342, 351, 353, 390
Schönberg Gym.Vorplatz	301, 351, 353, 390
Schönberg Marienstraße	145, 158, 344, 351
Schönberg Markt	145, 158, 342, 351, 353, 390
Schönberg Schule Dass. Straße	158, 300, 301, 342, 351, 353, 390
Schönfeld b Gadebusch	163
Schönhof Dorf	130, 142, 163, 310
Schönhof Wendeplatz	310
Schönwolde	147
Schwanbeck B105	300, 301, 335
Schwanbeck Scheune	301, 335, 390
Schwerin Am Tannenhof	148
Schwerin Büdnerstraße	110, 140, 144, 148
Schwerin H.-Seidel-Str.	235
Schwerin Hauptbahnhof	106, 107, 110, 140, 143, 144, 148, 235, 340
Schwerin Kieler Straße	107, 110, 143, 144, 340
Schwerin Kliniken	106, 107, 235
Schwerin Kongresshalle	110
Schwerin Lewenberg	235
Schwerin Margaretenhof	107, 110, 143, 144, 340
Schwerin Platz der Jugend	148
Schwerin Schlossblick/IHK	148
Schwerin Touristenweg	140
Schwerin Warnitz	107, 110, 143, 144, 340
Schwerin Ziegelhof	340
Schweriner Str./Querstr.	130, 235, 250, 251
Seefeld Am Berg	143, 340
Seefelder Weg	143, 340
Seehof b Schwerin	235
Selmsdorf Am Sandberg	301, 390
Selmsdorf An der Trave	300, 301, 335
Selmsdorf Deponie Ihlenberg	145, 301, 335
Selmsdorf Dr.-Leber-Straße	300, 301, 335
Selmsdorf Forstweg	300, 301, 335
Selmsdorf Str. der Freiheit	145, 300, 301, 335, 390
Sievershagen Ausbau	343, 344
Sievershagen Dorf	343, 344
Söhrling Abzweig	148, 153
Söhrling Wendeschleife	148, 153
Steffin	235
Steinhausen Dorf	203, 411, 413, 441
Steinhausen Kreuzung	203
Stellshagen Abzweig	341
Sternkrug Gaststätte	330, 400
Stofferstorf	250, 330, 400, 402
Stöllnitz Badowerstr.	148, 153
Stöllnitz Kremberzerstr.	148, 153
Stove Abzw Niendorf	413, 431
Stove Ausbau	146, 351
Stove b Boiensdorf	413, 431
Stove b Carlow	146, 351
Stove Berg	146
Strameuß	410, 440
Stresdorf	161, 162
Strohkirchen Ausbau	343
Strohkirchen Dorf	343
Sülsdorf	300, 301, 335

Haltestellenbereich	Linie(n)
Sülsdorf Neubau	301
Sülsdorf Oberdorf	301
T	
Tankenhagen	341
Tankenhagen Abzweig	321, 390
Tannenhorst	147
Tannenhorst Abzweig	147, 148
Tarnewitz Dorf	240, 320, 325, 345, 390
Tarnewitz Iberotel/Hafen	325
Tarnewitz Kliniken	240, 320, 325, 345, 390
Tarnewitz Parkplatz	240, 325
Tarnewitz Seestraße	240, 320, 325, 345, 390
Tarnewitzerhagen Kreuzg	320, 332, 333
Tarzow Abzweig	420
Tatow	203
Teplitz	440, 441
Teschow	301
Teschow Ausbau	301
Testorf Ausbau	310
Testorf Dorf	142, 163, 310
Testorf Steinfort Ausbau	142, 163, 310
Testorf Steinfort Str	142, 310
Testorf-Steinfort	142, 163, 310
Thandorf	146
Thorstorf Abzweig	332, 333
Thorstorf Dorf	333
Timmendorf Ausbau	230
Timmendorf Dorf	230
Timmendorf Strand	230
Törber	160
Törberhals	160
Torisdorf	351
Törpt	390
Tramm	341
Trams Dorf	202
Trams Neubau	202
Trams Stützpunkt	202
Tressow Dorf/Schule	250
Tressow Kreuzg	250
Triwalk Dorf	251, 420
Triwalk Hof	251, 420
Tüzen Ausbau	440
Tüzen Tierpark	440
U	
Upahl Ausbau (Autobahn)	142, 310, 340
Upahl Ausbau (Holz-Lange)	142, 310, 340
Upahl Feuerwehr	310
Upahl Gaststätte	142, 310, 340
Upahl Gewerbegebiet/H.	142, 310, 340
Utecht	146
Utecht Ausbau	146
V	
Veelböken	163
Veelböken Abzweig	130, 142, 143, 163
Ventschow Abzweig	202, 420
Ventschow Ausbau	202, 420
Ventschow Bahnhof	202, 420
Ventschow Schule	202, 420
Vierreggenhof	130, 235, 250, 251

Haltestellenbereich	Linie(n)
Vietlütbe	144
Vietlütbe Meierei	144
Vitense	160
Vogelsang B105	203
Vogelsang Dorf	203
Vorwerk	230
Voßkuhl	250, 330, 400, 402
W	
Wahrsov Dorf	390
Wahrsov Hof/Schule	390, 391
Wahrstorf Abzweig	332
Wahrstorf Dorf	241, 332
Wakendorf	440, 441
Wakenstädt	144, 153, 155
Wangern	230
Warin Gaststätte	202, 245
Warin GTZ	202
Warin Kita	202
Warin Post	202, 245
Warin Schule	202
Warin Tankstelle	202
Warkstorf	203
Warkstorf Abzweig	203, 411, 413
Warkstorf Bhf	203
Warnekow	146
Warnkenhagen Dorf	322
Warnkenhagen Strandweg	322
Warnkenhagen/Glasin Bäcker	440
Warnkenhagen/Glasin Wende	440
Warnow Abzweig	332, 333
Warnow Dorf	332, 333
Warnow Försterei	332
Warnow Ortseingang	332, 333
Webelsfelde	163
Webelsfelde Ausbau	163
Wedendorf Hauptstraße I	161, 344
Wedendorf Hauptstraße II	161, 344
Wedendorf Wende	161
Weißer Wiek	240, 320, 325, 345, 390
Weitendorf	230
Welzin	341
Wendelstorf	143, 340
Wendorf	146
Wichmannsdorf Parkplatz	320
Wickendorf	235
Wieschendorf	372
Wieschendorf Abzweig	321, 372, 390
Wietow Abzweig	420
Wilhelmshof	202
Wilkenhagen	343
Wilmstorf	321, 372, 390
Wisch	400, 401
Wittenförden Gaststätte	110
Wodenhof	110, 151
Wodorf	431
Wohlenberg	240, 320, 332, 333
Wohlenbg. Liebeslaube	240
Wohlenhagen Abzweig	240
Wohlenhagen Dorf	332
Weitendorf	146

Haltestellenbereich	Linie(n)
Wolde Abzweig	250, 330, 400, 402
Woldhof	147
Woldhof Neukirchner Weg	147
Woldhof Resthof	147
Wölschendorf	343
Wotenitz	30, 343, 344
Wotenitz Siedlerweg	343, 344
Wotenitz Wasserwerk	30
Wüstenmark	143, 163, 310
Wüstenmark Abzweig	142, 310, 340
Z	
Zarnekow	203
Zarnewenz	300, 301, 335
Zehmen	342
Zickhusen	106, 107, 235

Haltestellenbereich	Linie(n)
Zierow Kreuzung	400, 401
Zierow Lindenstr.	401
Zierow Strand	401
Ziethen, Birkbusch	131
Ziethen, Friedhof	131
Ziethen, Sande	131
Ziethen, Twiete	131
Ziethen, Zollweg	131
Zurow Mühle	200, 245
Zurow Schule	200, 202, 245
Züsow Ausbau	411, 441
Züsow Berg	411, 440
Züsow Neubau	411, 440, 441
Züsow Neukl.-Straße	411, 440
Zweihausen	200
Zweihausen Abzweig	200, 245

Haltestellenverzeichnis **Wismar**

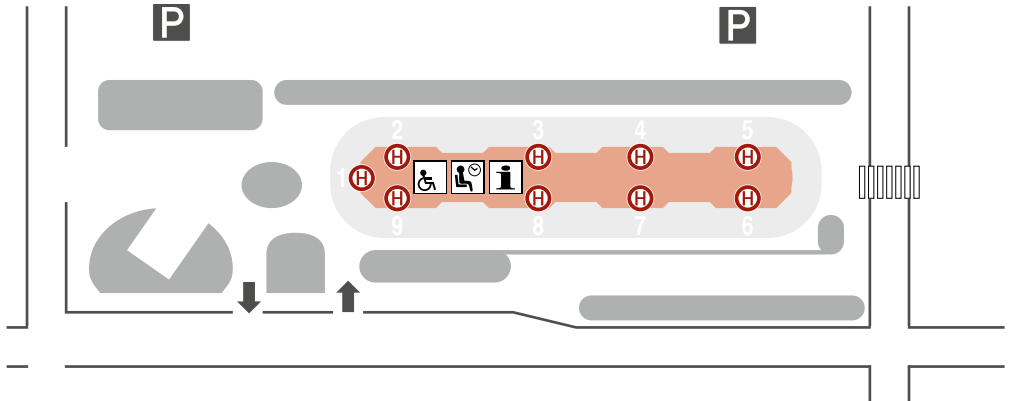
Haltestellenbereich	Linie(n)
A	
Am Klingenberg	1, 2
Am Markt	1, 2, 3, 4, 5, 6
Am Schilde	1, 2, 3, 4, 5, 6
Am Seeufer	3, 6, 230, 431
Am Weißen Stein	3, 6, 200, 203, 245, 411, 412, 413
Am Wiesengrund	3, 6, 230, 412, 413, 431
Arndtstraße	2, 3, 6, 130, 251
B	
B.-Härtel-Str.	1, 2
Barlachweg	1, 2, 4, 402
Baumweg	2, 130, 251, 420
Br.-Tesch-Str./ R.-Breitscheid-Str.	2
Bruno-Tesch-Straße	1, 2
Burgwall	1, 2, 3, 4, 5, 6, 240, 241, 250, 330, 400, 401, 402
D	
Dahlmannstr./ Kreuzung	1, 4, 241, 250, 330, 400, 401, 402
Dahlmannstraße	1, 2, 3, 4, 5, 6, 130, 241, 250, 330, 400, 401, 402, 431
Dammhusen Gartenstadt	1, 2, 4, 330, 402
Dargetzow/Amselweg	3, 6, 200, 203, 245, 411, 412, 413
Diamanthof	3, 6, 200, 203, 245, 411, 412, 413
Dr.-Leber-Straße	2, 3, 6, 130, 200, 203, 230, 235, 241, 245, 250, 251, 330, 400, 401, 402, 411, 412, 413, 420, 431
Dreveswäldchen	1, 2, 4
E	
Eiserne Hand	3, 6, 230, 412, 431
Erwin-Fischer-Str.	1, 2, 4, 5

Haltestellenbereich	Linie(n)
F	
Fischkatzen	3, 6, 230, 412, 431
Friedensh./Rothbarth-Str.	1, 2
Friedrich-Wolf-Str.	1, 2, 4, 402
G	
Gägelow Garden Hotel	1, 2
Gägelow Gewerbering	1, 2
Gägelow Kreuzung	1, 2, 240, 241, 250, 330, 400, 401, 402
Gägelow Marktplatz	1, 2, 400, 401, 402
Gägelow Marktstraße	1, 2, 400, 401, 402
Gägelow Wischer Straße	2, 240, 241, 400, 401, 402
Gartenstraße	3, 6, 230, 412, 413, 431
Gdansker Str.	3, 6, 230, 412, 431
H	
Hanns-Eisler-Str.	2
Hinter Wendorf	1, 2, 400, 401
Hoher Damm	3, 6, 230, 412, 431
I	
Inselstraße	3, 6, 230, 412, 431
J	
Johannes-R.-Becher-Str.	1, 2, 4
K	
Kanalstr./Podeus Str.	2, 3, 6, 130, 251
Kanalstr./Dahlberg	2, 3, 6, 130, 251
Klußer Damm	2, 3, 6, 130, 251, 420
Köppernitztal	1, 3, 330, 402
Köppernitztal/ Ph.-Müller-Str.	1

Haltestellenbereich	Linie(n)
L	
Lenensruher Weg	2, 3, 6, 130
Lindengarten	1, 2, 3, 4, 5, 6, 130, 200, 203, 230, 235, 241, 245, 250, 251, 330, 400, 401, 402, 411, 412, 413, 420, 431
Lindenweg	2
Liselotte-Herrmann-Str.	1, 2, 4, 5
Lohberg	1, 2, 3, 4, 5, 6, 130, 240, 400, 401, 402, 431
Lübsche Burg	1, 2, 4, 5, 240, 241, 250, 400, 401, 402
N	
Neptunring	1, 2
Nixenring	1, 2
O	
Ossietzky-Allee	1, 2, 4
Ostseeblick	1, 2
P	
Ph.-Müller-Str./ Hochschule	2, 3, 330, 402
Ph.-Müller-Str.	1, 2, 4, 330, 402
Philosophenweg	3, 6, 230, 412, 413, 431
Platz des Friedens	1, 2, 4, 5
Proseken Hauptstraße	2, 240, 241
Proseken Schule	2, 241, 400, 401, 402
Q	
Querstraße	2
R	
R.-Wagner-Straße	1, 2, 4, 5, 240, 241, 400, 401, 402
Rabenstraße/Rabenhof	3
Rostocker Str.	3, 6, 200, 203, 245, 411, 412, 413

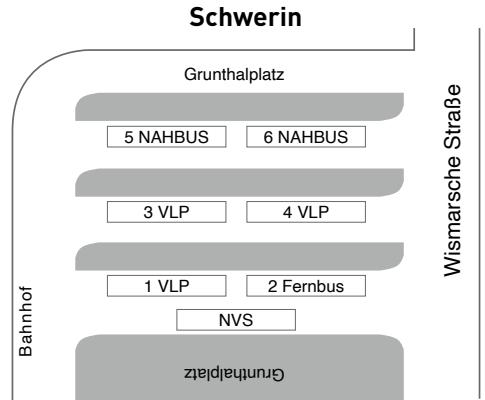
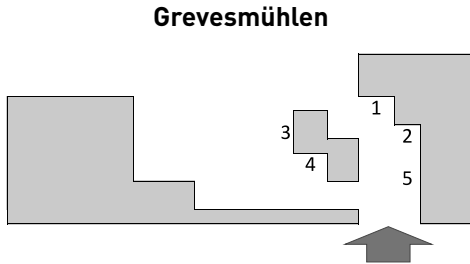
Haltestellenbereich	Linie(n)
S	
Schweriner Str./Kino	1, 2, 4, 130, 235, 250, 251, 420
Seebad Wendorf	1, 2, 4, 5
Seeblick	1, 2, 4, 5
Sporthalle	1, 2, 3, 4, 6
Störtebekerstraße/ Krankenhaus	1, 2, 4, 402
T	
Tierpark/Bürgerpark	1, 2
Turnerweg	1, 2, 6, 235, 241, 250, 251, 330, 400, 401, 402, 420
U	
Ulmenstraße	1, 2, 3, 4, 5, 6, 130, 240, 400, 401, 402, 431
W	
Wendenkrug	1, 2, 240, 241, 250, 400, 401, 402
Il. Wendung	3, 6, 200, 203, 245, 411, 412, 413
Wertstraße	1, 2, 3, 4, 5, 6, 240, 241, 250, 400, 401, 402
Westhafen	3, 6
	1, 2, 3, 4, 5, 6, 130, 200, 203, 230, 235, 241, 245, 250, 251, 330, 400, 401, 402, 411, 412, 413, 420, 431
Wismar Bahnhof	2, 130, 235, 250, 251
Wismar Friedhof	6, 200, 203, 245, 411, 412, 413
Wismar Kastanienallee	1, 2, 3, 4, 5, 6, 130, 200, 203, 230, 235, 240, 241, 245, 250, 251, 330, 400, 401, 402, 411, 412, 413, 420, 431
Wismar ZOB	
Z	
Zum Siedehaus	3, 230, 412, 413, 431

■ Haltestellenübersicht – ZOB Wismar



Haltestelle	Richtung	Linien-Nr.
1	Fernbusse	
2	Westhafen – Burgwall – Fischkaten	3
	Westhafen – Burgwall – Kritzow	6
3	Krankenhaus Wismar – Grevesmühlen	330
	Proseken – Grevesmühlen	400
	Zierow – Proseken	401
	Barnekow – Proseken	402
4	Dorf Mecklenburg – Schwerin	235
	Bobitz	250
	Dorf Mecklenb – Bobitz – Metelsdorf	251
5	Kirchdorf – Timmendorf Strand	230
	Kirchdorf – Timmendorf Strand	430
	Fischkaten – Blowatz – Boiensdorf	431
6	Klütz – Boltenhagen – Weiße Wiek	240
	Proseken – Hohen Wieschendorf	241
7	Bobitz – M.Eichsen – Gadebusch	130
	Lübow – Jesendorf – Ventschow	420
	Kritzow – Hornstorf – Hof Redentin	200
	Warkstorf – Neuburg – Madsow	203
	Neukloster – Warin – Blankenberg	245
8	Kritzow – Züsow – Neukloster	411
	Kritzow – Hornstorf – Hof Redentin	412
	Kritzow – Hornstorf – Neuburg	413
	Gägelow – Friedenshof (H.-Rothbarth-Str.)	1
9	Krankenhaus – Seebad Wendorf – Gägelow	2
	Gartenstadt – Seebad Wendorf	4
	Seebad Wendorf	5

■ Haltestellenübersicht – ZOB Grevesmühlen und Schwerin



Hst.	Linie	Fahrtrichtung
1	345	Tarnewitz/Weiße Wiek
	320	Tarnewitz/Weiße Wiek
	333	Warnow/Großenhof (nur die Abfahrt 14:13 Uhr)
2	300	Dassow/Schönberg/Selmsdorf
	335	Lübeck
3	400	Zierow/Wismar
	330	Wismar
4	331	Friedrichshagen
	340	Mühlen Eichsen/Schwerin
	310	Mühlen Eichsen/Schönhof
	142	Mühlen Eichsen/Gadebusch
5	341	Mallentin/Gostorf
	342	Menzendorf/Schönberg
	30	Stadtverkehr Grevesmühlen
	332	Groß Walmstorf/Niendorf Ostsee
	343	Börzow/Wölschendorf
	344	Hanshagen/Rehna

Hst.	Linie	Fahrtrichtung
5	110	Brüsewitz – Groß Brütz – Gottesgabe Cramon
	140	Gadebusch
	143	Mühlen Eichsen – Gadebusch
6	144	Drieberg – Gadebusch
	148	Lützwow – Krembz
	340	Mühlen Eichsen – Grevesmühlen
	235	Lübstorf – Bad Kleinen – Wismar
	235_	Seehof – Lübstorf

1 Gägelow-Ostseeblick- Wendorf-Tierpark-Markt -ZOB-Krankenhaus-Friedenshof



An gesetzlichen Feiertagen erfolgt der Verkehr wie an Sonntagen lt. Fahrplan mit Einschränkungen. Am 24. und 31.12. siehe Samstagfahrten!

Fahrnummer	Montag - Freitag											
	001	003	005	007	009	011	027	029	031	033	035	
Haltestellen												
Gägelow Garden Hotel ab		5.18	6.18	7.18	8.18	9.18		17.18	18.18	19.18		
Gägelow Gewerbering		5.19	6.19	7.19	8.19	9.19		17.19	18.19	19.19		
Gägelow Marktplatz		5.21	6.21	7.21	8.21	9.21		17.21	18.21	19.21		
Gägelow Marktstraße		5.22	6.22	7.22	8.22	9.22		17.22	18.22	19.22		
Gägelow Kreuzung		5.23	6.23	7.23	8.23	9.23		17.23	18.23	19.23		
Nixenring		5.27	6.27	7.27	8.27	9.27		17.27	18.27	19.27		
Ostseeblick		5.28	6.28	7.28	8.28	9.28		17.28	18.28	19.28		
Neptunring	4.43	5.29	6.29	7.29	8.29	9.29		17.29	18.29	19.29	20.04	21.11
Ostseeblick	4.45	5.31	6.31	7.31	8.31	9.31		17.31	18.31	19.31	20.06	21.13
Nixenring	4.46	5.32	6.32	7.32	8.32	9.32		17.32	18.32	19.32	20.07	21.14
Hinter Wendorf	4.47	5.33	6.33	7.33	8.33	9.33		17.33	18.33	19.33	20.08	21.15
Am Klingenberg	4.48	5.35	6.35	7.35	8.35	9.35		17.35	18.35	19.35	20.10	21.16
Bruno-Tesch-Straße	4.50	5.37	6.37	7.37	8.37	9.37		17.37	18.37	19.37	20.12	21.17
Erwin Fischer Str	4.52	5.39	6.39	7.39	8.39	9.39		17.39	18.39	19.39	20.14	21.19
Seeblick	4.53	5.40	6.40	7.40	8.40	9.40		17.40	18.40	19.40	20.15	21.20
Seebad Wendorf	4.54	5.41	6.41	7.41	8.41	9.41		17.41	18.41	19.41	20.16	21.21
Seeblick	4.55	5.42	6.42	7.42	8.42	9.42		17.42	18.42	19.42	20.17	21.22
Erwin Fischer Str	4.56	5.44	6.44	7.44	8.44	9.44	alle	17.44	18.44	19.44	20.19	21.23
Liselotte-Herrmann Str	4.57	5.46	6.46	7.46	8.46	9.46	60	17.46	18.46	19.46	20.21	21.24
Platz des Friedens	4.59	5.48	6.48	7.48	8.48	9.48	Min.	17.48	18.48	19.48	20.23	21.25
R.-Wagner- Straße	5.00	5.49	6.49	7.49	8.49	9.49		17.49	18.49	19.49	20.24	21.26
Lübsche Burg	5.01	5.50	6.50	7.50	8.50	9.50		17.50	18.50	19.50	20.25	21.27
Sporthalle												
Tierpark/Bürgerpark	5.03	5.52	6.52	7.52	8.52	9.52		17.52	18.52	19.52	20.27	21.29
Werftstraße	5.04	5.54	6.54	7.54	8.54	9.54		17.54	18.54	19.54	20.29	21.30
Burgwall	5.05	5.56	6.56	7.56	8.56	9.56		17.56	18.56	19.56	20.31	21.31
Dahlmannstraße	5.07	5.57	6.57	7.57	8.57	9.57		17.57	18.57	19.57	20.32	21.32
Anschlußhinweis												
nach Fischkatzen 3 ab	5.12	5.58	6.58	7.58	8.58	9.58		17.58	19.03			
Dahlmannstr./ Kreuzung ab		5.58	6.58	7.58	8.58	9.58		17.58	18.58	19.58	20.33	
Turnerweg		6.00	7.00	8.00	9.00	10.00		18.00	19.00	20.00	20.35	
Am Schilde	5.09											21.34
Am Markt	5.10											21.35
Lindengarten	5.12	6.03	7.03	8.03	9.03	10.03		18.03	19.03	20.03	20.38	21.37
Wismar Bahnhof	5.13	6.04	7.04	8.04	9.04	10.04		18.04	19.04	20.04	20.39	21.38
Wismar ZOB Bussteig 9 an	5.14	6.05	7.05	8.05	9.05	10.05		18.05	19.05	20.05	20.40	21.39
Anschlußhinweis												
nach Ludwigslust RB 17 ab	5.21	6.24				10.24	a.120 M.	18.24		20.24		
Wismar ZOB Bussteig 9 ab	5.16	6.08	7.08	8.08	9.08	10.08		18.08	19.08	20.08	20.43	21.39
Lohberg	5.17	6.09	7.09	8.09	9.09	10.09		18.09	19.09	20.09	20.44	21.40
Ulmenstraße	5.19	6.11	7.11	8.11	9.11	10.11		18.11	19.11	20.11	20.46	21.41
Burgwall		6.13	7.13	8.13	9.13	10.13		18.13	19.13	20.13	20.48	
Köppernitztal		6.15	7.15	8.15	9.15	10.15		18.15	19.15	20.15	20.50	
Köppernitztal / Ph.-Müller-Str.		6.16	7.16	8.16	9.16	10.16		18.16	19.16	20.16	20.51	
Dahlmannstraße	5.20											21.42
Schweriner Str./Kino	5.22											21.44
Dreveswäldchen	5.23						alle					21.45
Sporthalle	5.25						60					21.46
Johannes-R.- Becher-Str	5.26						Min.					21.47
Ph.-Müller-Str.	5.28	6.17	7.17	8.17	9.17	10.17		18.17	19.17	20.17	20.52	21.49
Friedrich Wolf Str	5.29	6.18	7.18	8.18	9.18	10.18		18.18	19.18	20.18	20.53	21.50
Barlachweg	5.30	6.19	7.19	8.19	9.19	10.19		18.19	19.19	20.19	20.54	21.51
Störtebekerstraße/Krankenhaus	5.32	6.21	7.21	8.21	9.21	10.21		18.21	19.21	20.21	20.56	21.53
Schiffbauerpromenade	5.33	6.22	7.22	8.22	9.22	10.22		18.22	19.22	20.22	20.57	21.54
Dammhusen Gartenstadt	5.34											21.55
Dammhusen Gartenstadt												21.55
B.-Härtel-Str.		6.23	7.23	8.23	9.23	10.23		18.23	19.23	20.23	20.58	21.56
Friedensh./Rothbarth-Str. an		6.24	7.24	8.24	9.24	10.24		18.24	19.24	20.24	20.59	21.57

1

Friedenshof-Krankenhaus-Markt - ZOB - Tierpark-Wendorf - Ostseeblick - Gägelow



An gesetzlichen Feiertagen erfolgt der Verkehr wie an Sonntagen lt. Fahrplan mit Einschränkungen. Am 24. und 31.12. siehe Samstagfahrten!

Fahrnummer	Montag - Freitag													
	002	004	006	008	010	204	012		032	034	036	038	040	
Haltestellen	S													
Dammhusen Gartenstadt ab													20.18	
Friedensh./Roitharbn-Str.					6.35		7.35		17.35	18.35	19.43	20.20	22.24	
B.-Härtel-Str.					6.36		7.36		17.36	18.36	19.44	20.21	22.25	
Schiffbauerpromenade					6.37		7.37		17.37	18.37	19.45	20.22	22.26	
Störtebekerstraße/Krankenhaus					6.39		7.39		17.39	18.39	19.47	20.24	22.27	
Barlachweg					6.40		7.40		17.40	18.40	19.48	20.25	22.28	
Friedrich Wolf Str					6.41		7.41		17.41	18.41	19.49	20.26	22.29	
Ph.-Müller-Str.					6.42		7.42		17.42	18.42	19.50	20.27	22.30	
Köppernitztal / Ph.-Müller-Str.					6.43		7.43		17.43	18.43	19.51			
Werftstraße (ARAL)					6.45		7.45		17.45	18.45	19.53			
Burgwall					6.47		7.47		17.47	18.47	19.55			
Dahlmannstraße					6.49		7.49		17.49	18.49	19.57			
Dahlmannstr./ Kreuzung					6.50		7.50		17.50	18.50	19.58			
Turnerweg					6.52		7.52		17.52	18.52	20.00			
Johannes-R.- Becher-Str												20.29	22.31	
Sporthalle												20.30	22.32	
Ossietzky Allee												20.31	22.33	
Dreveswäldchen												20.32	22.34	
Schweriner Str./Kino												20.34	22.35	
Am Schilde												20.35	22.36	
Am Markt												20.36	22.37	
Lindengarten					6.55		7.55		17.55	18.55	20.03	20.37	22.38	
Wismar Bahnhof					6.56		7.56		17.56	18.56	20.04	20.38	22.39	
Wismar ZOB Bussteig 9					6.58		7.58		17.58	18.58	20.06	20.41	22.41	
Lohberg					6.59		7.59		17.59	18.59	20.07	20.42	22.42	
Ulmenstraße					7.01		8.01	alle	18.01	19.01	20.09	20.43	22.44	
Burgwall					7.03		8.03	60	18.03	19.03	20.11	20.45	22.45	
Werftstraße	5.06	5.50	6.06	6.50	7.05	7.40	8.05	Min.	18.05	19.05	20.13	20.46	22.47	
Tierpark/Bürgerpark					7.07		8.07		18.07	19.07	20.15	20.47	22.49	
Lübsche Burg	5.07	5.51	6.07	6.51	7.09	7.41	8.09		18.09	19.09	20.17	20.48	22.50	
R.-Wagner- Straße					7.10	7.42	8.10		18.10	19.10	20.18	20.49	22.51	
Platz des Friedens					7.12	7.44	8.12		18.12	19.12	20.20	20.50	22.53	
Liselotte-Herrmann Str					7.13	7.45	8.13		18.13	19.13	20.21	20.51	22.54	
Erwin Fischer Str					7.15		8.15		18.15	19.15	20.23	20.52	22.56	
Seeblick					7.16		8.16		18.16	19.16	20.24	20.53	22.57	
Seebad Wendorf													22.58	
Seebad Wendorf					7.17		8.17		18.17	19.17	20.25	20.54		
Seeblick					7.19		8.19		18.19	19.19	20.27	20.55		
Erwin Fischer Str					7.20		8.20		18.20	19.20	20.28	20.56		
Bruno-Tesch-Straße					7.22	7.46	8.22		18.22	19.22	20.30	20.58		
Am Klingenberg					7.23		8.23		18.23	19.23	20.31	20.59		
Wendenkrug	5.09	5.53	6.09	6.53										
Wendenkrug						7.48								
Hinter Wendorf					7.25		8.25		18.25	19.25	20.33	21.00		
Nixenring		5.55		6.55	7.26		8.26		18.26	19.26	20.34	21.01		
Ostseeblick		5.56		6.56	7.27		8.27		18.27	19.27	20.35	21.02		
Neptunring		5.57		6.57	7.28		8.28		18.28	19.28	20.36	21.03		
Ostseeblick					7.30		8.30		18.30					
Nixenring					7.31		8.31		18.31					
Gägelow Marktstraße	5.13		6.13		7.35		8.35		18.35					
Gägelow Marktplatz	5.14		6.14		7.36		8.36		18.36					
Gägelow Gewerbering	5.16		6.16		7.37		8.37		18.37					
Gägelow Garden Hotel an	5.17		6.17		7.38		8.38		18.38					

Erläuterungen :
S = an Schultagen

1 Gägelow-Ostseeblick- Wendorf-Tierpark-Markt -ZOB-Krankenhaus-Friedenshof







An gesetzlichen Feiertagen erfolgt der Verkehr wie an Sonntagen lt. Fahrplan mit Einschränkungen. Am 24. und 31.12. siehe Samstagfahrten!

Fahrtnummer	Samstag												
	601	603	605	607		609	611		613		621	623	
Haltestellen													
Gägelow Garden Hotel ab			9.18	10.18		11.18	12.18		13.18		17.18	18.18	
Gägelow Gewerbering			9.19	10.19		11.19	12.19		13.19		17.19	18.19	
Gägelow Marktplatz			9.21	10.21		11.21	12.21		13.21		17.21	18.21	
Gägelow Marktstraße			9.22	10.22		11.22	12.22		13.22		17.22	18.22	
Gägelow Kreuzung			9.23	10.23		11.23	12.23		13.23		17.23	18.23	
Nixenring			9.27	10.27		11.27	12.27		13.27		17.27	18.27	
Ostseeblick			9.28	10.28		11.28	12.28		13.28		17.28	18.28	
Neptunring		8.29	9.29	10.29		11.29	12.29		13.29		17.29	18.29	
Ostseeblick		8.31	9.31	10.31		11.31	12.31		13.31		17.31	18.31	
Nixenring		8.32	9.32	10.32		11.32	12.32		13.32		17.32	18.32	
Hinter Wendorf		8.33	9.33	10.33		11.33	12.33		13.33		17.33	18.33	
Am Klängenberg		8.35	9.35	10.35		11.35	12.35		13.35		17.35	18.35	
Bruno-Tesch-Straße		8.37	9.37	10.37		11.37	12.37		13.37		17.37	18.37	
Erwin Fischer Str		8.39	9.39	10.39		11.39	12.39		13.39		17.39	18.39	
Seeblick		8.40	9.40	10.40		11.40	12.40		13.40	alle	17.40	18.40	
Seebad Wendorf	7.41	8.41	9.41	10.41		11.41	12.41		13.41	60	17.41	18.41	
Seeblick	7.42	8.42	9.42	10.42		11.42	12.42		13.42	Min.	17.42	18.42	
Erwin Fischer Str	7.44	8.44	9.44	10.44		11.44	12.44		13.44		17.44	18.44	
Liselotte-Herrmann Str	7.46	8.46	9.46	10.46		11.46	12.46		13.46		17.46	18.46	
Platz des Friedens	7.48	8.48	9.48	10.48		11.48	12.48		13.48		17.48	18.48	
R.-Wagner- Straße	7.49	8.49	9.49	10.49		11.49	12.49		13.49		17.49	18.49	
Lübsche Burg	7.50	8.50	9.50	10.50		11.50	12.50		13.50		17.50	18.50	
Tierpark/Bürgerpark	7.52	8.52	9.52	10.52		11.52	12.52		13.52		17.52	18.52	
Wertstraße	7.54	8.54	9.54	10.54		11.54	12.54		13.54		17.54	18.54	
Burgwall	7.56	8.56	9.56	10.56		11.56	12.56		13.56		17.56	18.56	
Dahlmannstraße	7.57	8.57	9.57	10.57		11.57	12.57		13.57		17.57	18.57	
Dahlmannstr./ Kreuzung	7.58	8.58	9.58	10.58		11.58	12.58		13.58		17.58	18.58	
Turnerweg	8.00	9.00	10.00	11.00		12.00	13.00		14.00		18.00	19.00	
Lindengarten	8.03	9.03	10.03	11.03		12.03	13.03		14.03		18.03	19.03	
Wismar Bahnhof	8.04	9.04	10.04	11.04		12.04	13.04		14.04		18.04	19.04	
Wismar ZOB Bussteig 9 an	8.05	9.05	10.05	11.05		12.05	13.05		14.05		18.05	19.05	
Anschlußhinweis													
nach Ludwigslust ➔ RB 17 ab			10.24			12.24			14.24	a.120 M.	18.24		
Wismar ZOB Bussteig 9 ab	8.08	9.08	10.08	11.08		12.08	13.08		14.08		18.08	19.08	
Lohberg	8.09	9.09	10.09	11.09		12.09	13.09		14.09		18.09	19.09	
Ulmenstraße	8.11	9.11	10.11	11.11		12.11	13.11		14.11		18.11	19.11	
Burgwall	8.13	9.13	10.13	11.13		12.13	13.13		14.13		18.13	19.13	
Köppernitztal	8.15	9.15	10.15	11.15		12.15	13.15		14.15		18.15	19.15	
Köppernitztal / Ph.-Müller-Str.	8.16	9.16	10.16	11.16		12.16	13.16		14.16	alle	18.16	19.16	
Ph.-Müller-Str.	8.17	9.17	10.17	11.17		12.17	13.17		14.17	60	18.17	19.17	
Friedrich Wolf Str	8.18	9.18	10.18	11.18		12.18	13.18		14.18	Min.	18.18	19.18	
Barlachweg	8.19	9.19	10.19	11.19		12.19	13.19		14.19		18.19	19.19	
Störtebekerstraße/Krankenhaus	8.21	9.21	10.21	11.21		12.21	13.21		14.21		18.21	19.21	
Schiffbauerpromenade	8.22	9.22	10.22	11.22		12.22	13.22		14.22		18.22	19.22	
B.-Härtel-Str.	8.23	9.23	10.23	11.23		12.23	13.23		14.23		18.23	19.23	
Friedensh./Rothbarth-Str. an	8.24	9.24	10.24	11.24		12.24	13.24		14.24		18.24	19.24	

An gesetzlichen Feiertagen erfolgt der Verkehr wie an Sonntagen lt. Fahrplan mit Einschränkungen. Am 24. und 31.12. siehe Samstagfahrten!

Fahrnummer	Samstag												
	600	602	604	606	608	610	612		622	626	628	630	
Haltestellen													
Friedensh./Rothbarth-Str. ab		7.43		8.43	9.43	10.43	11.43		16.43	17.43	18.43	19.43	
B.-Härtel-Str.		7.44		8.44	9.44	10.44	11.44		16.44	17.44	18.44	19.44	
Schiffbauerpromenade		7.45		8.45	9.45	10.45	11.45		16.45	17.45	18.45	19.45	
Störtebekerstraße/Krankenhaus		7.47		8.47	9.47	10.47	11.47		16.47	17.47	18.47	19.47	
Barlachweg		7.48		8.48	9.48	10.48	11.48		16.48	17.48	18.48	19.48	
Friedrich Wolf Str		7.49		8.49	9.49	10.49	11.49		16.49	17.49	18.49	19.49	
Ph.-Müller-Str.		7.50		8.50	9.50	10.50	11.50	alle	16.50	17.50	18.50	19.50	
Köppernitztal / Ph.-Müller-Str.		7.51		8.51	9.51	10.51	11.51	60	16.51	17.51	18.51	19.51	
Werftstraße		7.53		8.53	9.53	10.53	11.53	Min.	16.53	17.53	18.53	19.53	
Burgwall		7.55		8.55	9.55	10.55	11.55		16.55	17.55	18.55	19.55	
Dahlmannstraße		7.57		8.57	9.57	10.57	11.57		16.57	17.57	18.57	19.57	
Dahlmannstr./ Kreuzung		7.58		8.58	9.58	10.58	11.58		16.58	17.58	18.58	19.58	
Turnerweg		8.00		9.00	10.00	11.00	12.00		17.00	18.00	19.00	20.00	
Lindengarten		8.03		9.03	10.03	11.03	12.03		17.03	18.03	19.03	20.03	
Wismar Bahnhof		8.04		9.04	10.04	11.04	12.04		17.04	18.04	19.04	20.04	
Wismar ZOB Bussteig 9		8.06		9.06	10.06	11.06	12.06		17.06	18.06	19.06	20.06	
Anschlußhinweis													
nach Ludwigslust RB 17 ab					10.24		12.24	a.120 M.		18.24		20.24	
Lohberg ab		8.07		9.07	10.07	11.07	12.07		17.07	18.07	19.07	20.07	
Ulmestraße		8.09		9.09	10.09	11.09	12.09		17.09	18.09	19.09	20.09	
Burgwall		8.11		9.11	10.11	11.11	12.11		17.11	18.11	19.11	20.11	
Werftstraße	7.33	8.13	8.20	9.13	10.13	11.13	12.13		17.13	18.13	19.13	20.13	
Tierpark/Bürgerpark		8.15		9.15	10.15	11.15	12.15		17.15	18.15	19.15	20.15	
Lübsche Burg	7.34	8.17	8.21	9.17	10.17	11.17	12.17		17.17	18.17	19.17	20.17	
R.-Wagner- Straße	7.35	8.18		9.18	10.18	11.18	12.18		17.18	18.18	19.18	20.18	
Platz des Friedens	7.36	8.20		9.20	10.20	11.20	12.20		17.20	18.20	19.20	20.20	
Liselotte-Herrmann Str	7.37	8.21		9.21	10.21	11.21	12.21		17.21	18.21	19.21	20.21	
Erwin Fischer Str	7.38	8.23		9.23	10.23	11.23	12.23		17.23	18.23	19.23	20.23	
Seeblick	7.39	8.24		9.24	10.24	11.24	12.24		17.24	18.24	19.24	20.24	
Seebad Wendorf	7.40	8.25		9.25	10.25	11.25	12.25		17.25	18.25	19.25	20.25	
Seeblick		8.27		9.27	10.27	11.27	12.27	alle	17.27	18.27	19.27	20.27	
Erwin Fischer Str		8.28		9.28	10.28	11.28	12.28	60	17.28	18.28	19.28	20.28	
Bruno-Tesch-Straße		8.30		9.30	10.30	11.30	12.30	Min.	17.30	18.30	19.30	20.30	
Am Klingenberg		8.31		9.31	10.31	11.31	12.31		17.31	18.31	19.31	20.31	
Wendenkrug			8.23										
Hinter Wendorf		8.33		9.33	10.33	11.33	12.33		17.33	18.33	19.33	20.33	
Nixenring		8.34	8.25	9.34	10.34	11.34	12.34		17.34	18.34	19.34	20.34	
Ostseeblick		8.35	8.26	9.35	10.35	11.35	12.35		17.35	18.35	19.35	20.35	
Neptunring		8.36	8.27	9.36	10.36	11.36	12.36		17.36	18.36	19.36	20.36	
Ostseeblick		8.38		9.38	10.38	11.38	12.38		17.38	18.38			
Nixenring		8.39		9.39	10.39	11.39	12.39		17.39	18.39			
Gägelow Marktstraße		8.43		9.43	10.43	11.43	12.43		17.43	18.43			
Gägelow Marktplatz		8.44		9.44	10.44	11.44	12.44		17.44	18.44			
Gägelow Gewerbering		8.45		9.45	10.45	11.45	12.45		17.45	18.45			
Gägelow Garden Hotel an		8.46		9.46	10.46	11.46	12.46		17.46	18.46			

An gesetzlichen Feiertagen erfolgt der Verkehr wie an Sonntagen lt. Fahrplan mit Einschränkungen. Am 24. und 31.12. siehe Samstagsfahrten!

		Sonn- und Feiertag						
Fahrtnummer		701	703	705	707		719	721
Haltestellen								
Gägelow Garden Hotel	ab				10.41		16.41	17.41
Gägelow Gewerbering					10.42		16.42	17.42
Gägelow Marktplatz					10.44		16.44	17.44
Gägelow Marktstraße					10.45		16.45	17.45
Gägelow Kreuzung					10.46		16.46	17.46
Nixenring					10.50		16.50	17.50
Ostseeblick					10.51		16.51	17.51
Neptunring		7.52	8.52	9.52	10.52		16.52	17.52
Ostseeblick		7.54	8.54	9.54	10.54		16.54	17.54
Nixenring		7.55	8.55	9.55	10.55		16.55	17.55
Hinter Wendorf		7.56	8.56	9.56	10.56		16.56	17.56
Am Klingenberg		7.58	8.58	9.58	10.58		16.58	17.58
Bruno-Tesch-Straße		8.00	9.00	10.00	11.00		17.00	18.00
Erwin Fischer Str		8.02	9.02	10.02	11.02		17.02	18.02
Seeblick		8.03	9.03	10.03	11.03	alle	17.03	18.03
Seebad Wendorf		8.04	9.04	10.04	11.04	60	17.04	18.04
Seeblick		8.05	9.05	10.05	11.05	Min.	17.05	18.05
Erwin Fischer Str		8.07	9.07	10.07	11.07		17.07	18.07
Liselotte-Herrmann Str		8.09	9.09	10.09	11.09		17.09	18.09
Platz des Friedens		8.11	9.11	10.11	11.11		17.11	18.11
R.-Wagner- Straße		8.12	9.12	10.12	11.12		17.12	18.12
Lübsche Burg		8.13	9.13	10.13	11.13		17.13	18.13
Tierpark/Bürgerpark		8.15	9.15	10.15	11.15		17.15	18.15
Wertstraße		8.17	9.17	10.17	11.17		17.17	18.17
Burgwall		8.19	9.19	10.19	11.19		17.19	18.19
Dahlmannstraße		8.20	9.20	10.20	11.20		17.20	18.20
Dahlmannstr./ Kreuzung		8.21	9.21	10.21	11.21		17.21	18.21
Turnerweg		8.23	9.23	10.23	11.23		17.23	18.23
Lindengarten		8.26	9.26	10.26	11.26		17.26	18.26
Wismar Bahnhof		8.27	9.27	10.27	11.27		17.27	18.27
Wismar ZOB Bussteig 9	an	8.28	9.28	10.28	11.28		17.28	18.28
Anschlußhinweis								
<i>nach Fischkatzen</i>  3	<i>ab</i>		9.31		11.31	<i>alle</i>	17.31	
<i>nach Kritzow Dorf</i>  6	<i>ab</i>	8.31		10.31		120		
<i>von Fischkatzen</i>  3	<i>an</i>	8.28		10.28		<i>Min.</i>		
<i>von Kritzow Dorf</i>  6	<i>an</i>		9.29		11.29		17.29	
Wismar ZOB Bussteig 9	ab	8.31	9.31	10.31	11.31		17.31	18.31
Lohberg		8.32	9.32	10.32	11.32		17.32	18.32
Ulmenstraße		8.34	9.34	10.34	11.34		17.34	18.34
Burgwall		8.36	9.36	10.36	11.36		17.36	18.36
Köppernitztal		8.38	9.38	10.38	11.38		17.38	18.38
Köppernitztal / Ph.-Müller-Str.		8.39	9.39	10.39	11.39	alle	17.39	18.39
Ph.-Müller-Str.		8.40	9.40	10.40	11.40	60	17.40	18.40
Friedrich Wolf Str		8.41	9.41	10.41	11.41	Min.	17.41	18.41
Barlachweg		8.42	9.42	10.42	11.42		17.42	18.42
Störtebekerstraße/Krankenhaus		8.44	9.44	10.44	11.44		17.44	18.44
Schiffbauerpromenade		8.45	9.45	10.45	11.45		17.45	18.45
B.-Härtel-Str.		8.46	9.46	10.46	11.46		17.46	18.46
Friedensh./Rothbarth-Str.	an	8.47	9.47	10.47	11.47		17.47	18.47

1

Friedenshof-Krankenhaus-Markt - ZOB - Tierpark-Wendorf - Ostseeblick - Gägelow



An gesetzlichen Feiertagen erfolgt der Verkehr wie an Sonntagen lt. Fahrplan mit Einschränkungen. Am 24. und 31.12. siehe Samstagsfahrten!

		Sonn- und Feiertag						
Fahrtnummer		1700	1702	1704		1716	1718	1720
Haltestellen								
Friedensh./Rothbarth-Str.	ab	7.57	9.07	10.07		16.07	17.07	18.07
B.-Härte!-Str.		7.58	9.08	10.08		16.08	17.08	18.08
Schiffbauerpromenade		7.59	9.09	10.09		16.09	17.09	18.09
Störtebekerstraße/Krankenhaus		8.01	9.11	10.11		16.11	17.11	18.11
Barlachweg		8.02	9.12	10.12		16.12	17.12	18.12
Friedrich Wolf Str		8.03	9.13	10.13		16.13	17.13	18.13
Ph.-Müller-Str.		8.04	9.14	10.14	alle	16.14	17.14	18.14
Köppernitztal / Ph.-Müller-Str.		8.05	9.15	10.15	60	16.15	17.15	18.15
Werftstraße		8.07	9.17	10.17	Min.	16.17	17.17	18.17
Burgwall		8.09	9.19	10.19		16.19	17.19	18.19
Dahlmannstraße		8.11	9.21	10.21		16.21	17.21	18.21
Dahlmannstr./ Kreuzung		8.12	9.22	10.22		16.22	17.22	18.22
Turnerweg		8.14	9.24	10.24		16.24	17.24	18.24
Lindengarten		8.17	9.27	10.27		16.27	17.27	18.27
Wismar Bahnhof		8.18	9.28	10.28		16.28	17.28	18.28
Anschlußhinweis								
<i>von Fischkatzen</i> 3	<i>an</i>			10.28	a.120	16.28		
<i>von Kritzow Dorf</i> 6	<i>an</i>		9.29		Min.	17.29		
Wismar ZOB Bussteig 9	ab	8.20	9.30	10.30		16.30	17.30	18.30
Lohberg		8.21	9.31	10.31		16.31	17.31	18.31
Ulmenstraße		8.23	9.33	10.33		16.33	17.33	18.33
Burgwall		8.25	9.35	10.35		16.35	17.35	18.35
Werftstraße		8.27	9.37	10.37		16.37	17.37	18.37
Tierpark/Bürgerpark		8.29	9.39	10.39		16.39	17.39	18.39
Lübsche Burg		8.31	9.41	10.41		16.41	17.41	18.41
R.-Wagner- Straße		8.32	9.42	10.42		16.42	17.42	18.42
Platz des Friedens		8.34	9.44	10.44		16.44	17.44	18.44
Liselotte-Herrmann Str		8.35	9.45	10.45		16.45	17.45	18.45
Erwin Fischer Str		8.37	9.47	10.47		16.47	17.47	18.47
Seeblick		8.38	9.48	10.48		16.48	17.48	18.48
Seebad Wendorf		8.39	9.49	10.49	alle	16.49	17.49	18.49
Seeblick		8.41	9.51	10.51	60	16.51	17.51	18.51
Erwin Fischer Str		8.42	9.52	10.52	Min.	16.52	17.52	18.52
Bruno-Tesch-Straße		8.44	9.54	10.54		16.54	17.54	18.54
Am Klíngenbergr		8.45	9.55	10.55		16.55	17.55	18.55
Hinter Wendorf		8.47	9.57	10.57		16.57	17.57	18.57
Nixenring		8.48	9.58	10.58		16.58	17.58	18.58
Ostseeblick		8.49	9.59	10.59		16.59	17.59	18.59
Neptunring		8.50	10.00	11.00		17.00	18.00	19.00
Ostseeblick			10.02	11.02		17.02		
Nixenring			10.03	11.03		17.03		
Gägelow Marktstraße			10.07	11.07		17.07		
Gägelow Marktplatz			10.08	11.08		17.08		
Gägelow Gewerbering			10.09	11.09		17.09		
Gägelow Garden Hotel	an		10.10	11.10		17.10		

2 Gägelow - Ostseeblick - Seebad Wendorf - Krankenhaus - Friedhof - Wismar ZOB

An gesetzlichen Feiertagen erfolgt der Verkehr wie an Sonntagen lt. Fahrplan mit Einschränkungen. Am 24. und 31.12. siehe Samstagfahrten!




Fahrtnummer	Montag - Freitag										
	001	003	203	005	205	007		023	025	027	029
Haltestellen			S			S					
Gägelow Garden Hotel ab						7.44		15.44	16.44	17.44	18.44
Gägelow Gewerbering						7.45		15.45	16.45	17.45	18.45
Gägelow Marktplatz						7.47		15.47	16.47	17.47	18.47
Gägelow Marktstraße						7.48		15.48	16.48	17.48	18.48
Gägelow Wischer Straße						7.50		15.50	16.50	17.50	18.50
Proseken Schule						7.53		15.53	16.53	17.53	18.53
Proseken Hauptstraße						7.54		15.54	16.54	17.54	18.54
Gägelow Wischer Straße						7.55		15.55	16.55	17.55	18.55
Gägelow Kreuzung						7.56		15.56	16.56	17.56	18.56
Nixenring						8.00		16.00	17.00	18.00	19.00
Ostseeblick						8.01		16.01	17.01	18.01	19.01
Neptunring		6.02		7.02	7.20	8.02		16.02	17.02	18.02	19.02
Ostseeblick		6.04		7.04	7.22	8.04		16.04	17.04	18.04	19.04
Nixenring		6.05		7.05	7.23	8.05		16.05	17.05	18.05	19.05
Hinter Wendorf		6.06		7.06	7.25	8.06		16.06	17.06	18.06	19.06
Am Klängenberg		6.08		7.08	7.27	8.08		16.08	17.08	18.08	19.08
Bruno-Tesch-Straße		6.10		7.10	7.29	8.10		16.10	17.10	18.10	19.10
Br.-Tesch-Str. / R.-Breitscheid-Str.		6.11		7.11		8.11		16.11	17.11	18.11	19.11
Anschlußhinweis											
nach Seebad Wendorf 5 ab				7.12		8.12		16.12			
Erwin Fischer Str ab		6.12		7.12		8.12		16.12	17.12	18.12	19.12
Seeblick		6.13		7.13		8.13		16.13	17.13	18.13	19.13
Seebad Wendorf		6.14		7.14		8.14		16.14	17.14	18.14	19.14
Seeblick		6.16		7.16		8.16		16.16	17.16	18.16	19.16
Erwin Fischer Str		6.17		7.17		8.17		16.17	17.17	18.17	19.17
Liselotte-Herrmann Str		6.19		7.19	7.30	8.19		16.19	17.19	18.19	19.19
Platz des Friedens		6.21		7.21	7.32	8.21		16.21	17.21	18.21	19.21
R.-Wagner- Straße		6.22		7.22	7.33	8.22		16.22	17.22	18.22	19.22
Lübsche Burg		6.23		7.23	7.34	8.23		16.23	17.23	18.23	19.23
Tierpark/Bürgerpark	5.25	6.25		7.25		8.25	alle	16.25	17.25	18.25	19.25
Dammhusen Gartenstadt	5.29	6.29	6.55	7.29		8.29	60 Min.	16.29	17.29	18.29	19.29
Friedensh./Rothbarth-Str.			6.58								
B.-Härtel-Str.			6.59								
Dahlmannstraße					7.38						
Turnerweg					7.40						
Schiffbauerpromenade	5.30	6.30	7.00	7.30		8.30		16.30	17.30	18.30	19.30
Störtebekerstraße/Krankenhaus	5.32	6.32		7.32		8.32		16.32	17.32	18.32	19.32
Barlachweg	5.33	6.33		7.33		8.33		16.33	17.33	18.33	19.33
Friedrich Wolf Str	5.34	6.34		7.34		8.34		16.34	17.34	18.34	19.34
Ph.-Müller-Str.	5.35	6.35	7.01	7.35		8.35		16.35	17.35	18.35	19.35
Johannes-R.- Becher-Str	5.37	6.37		7.37		8.37		16.37	17.37	18.37	19.37
Sporthalle	5.38	6.38		7.38		8.38		16.38	17.38	18.38	19.38
Ossietzky Allee	5.39	6.39		7.39		8.39		16.39	17.39	18.39	19.39
Hanns- Eisler-Str.	5.40	6.40		7.40		8.40		16.40	17.40	18.40	19.40
Querstraße	5.41	6.41		7.41		8.41		16.41	17.41	18.41	19.41
Wismar Friedhof	5.43	6.43		7.43		8.43		16.43	17.43	18.43	19.43
Lindenweg	5.44	6.44		7.44		8.44		16.44	17.44	18.44	19.44
Klüber Damm	5.46	6.46		7.46		8.46		16.46	17.46	18.46	19.46
Lenensruher Weg	5.47	6.47		7.47		8.47		16.47	17.47	18.47	19.47
Ph. Müller Str. / Hochschule			7.02								
Burgwall			7.04								
Werftstraße			7.06								
Platz des Friedens			7.09								
Liselotte-Herrmann Str			7.10								
Bruno-Tesch-Straße			7.11								
Arndtstraße	5.48	6.48		7.48		8.48		16.48	17.48	18.48	19.48
Kanalstr./Dahlberg	5.49	6.49		7.49		8.49		16.49	17.49	18.49	19.49
Kanalstr. Podesus Str.	5.50	6.50		7.50		8.50		16.50	17.50	18.50	19.50
Lindengarten	5.52	6.52		7.52	7.43	8.52		16.52	17.52	18.52	19.52
Wismar Bahnhof	5.54	6.54		7.54	7.44	8.54		16.54	17.54	18.54	19.54
Wismar ZOB Bussteig 9 an	5.55	6.55		7.55	7.45	8.55		16.55	17.55	18.55	19.55
Anschlußhinweis											
nach Kritzow Dorf 6 ab	6.00	6.56		7.56		8.56		16.56	17.56	18.56	19.56

Erläuterungen :
S = an Schultagen

2

Wismar ZOB - Friedhof - Krankenhaus - Seebad Wendorf - Ostseeblick - Gägelow

An gesetzlichen Feiertagen erfolgt der Verkehr wie an Sonntagen lt. Fahrplan mit Einschränkungen. Am 24. und 31.12. siehe Samstagfahrten!

		Montag - Freitag													
Fahrtnummer		002	204	004		010	012	014	016	018	020	022	024	026	028
Haltestellen		S													
Anschlußhinweis															
von Kritzow Dorf  6 an von Ludwigslust  RB 17 an															
				6.56		9.56	10.56	11.56	12.56	13.56	14.56	15.56	16.56	17.56	18.56
						9.37		11.38		13.37		15.37		17.37	
Wismar ZOB Bussteig 9	ab	5.57		6.57		9.57	10.57	11.57	12.57	13.57	14.57	15.57	16.57	17.57	18.57
Lohberg		5.59		6.59		9.59	10.59	11.59	12.59	13.59	14.59	15.59	16.59	17.59	18.58
Ulmenstraße		6.01		7.01		10.01	11.01	12.01	13.01	14.01	15.01	16.01	17.01	18.01	19.00
Dahlmannstraße		6.02		7.02		10.02	11.02	12.02	13.02	14.02	15.02	16.02	17.02	18.02	19.01
Am Schilde		6.03		7.03		10.03	11.03	12.03	13.03	14.03	15.03	16.03	17.03	18.03	19.02
Am Markt		6.05		7.05		10.05	11.05	12.05	13.05	14.05	15.05	16.05	17.05	18.05	19.04
Dr.-Leber-Straße		6.07		7.07		10.07	11.07	12.07	13.07	14.07	15.07	16.07	17.07	18.07	19.05
Kanalstr./Podew Str.		6.08		7.08		10.08	11.08	12.08	13.08	14.08	15.08	16.08	17.08	18.08	19.06
Kanalstr./Dahlberg		6.09		7.09		10.09	11.09	12.09	13.09	14.09	15.09	16.09	17.09	18.09	19.07
Arndtstraße		6.11		7.11		10.11	11.11	12.11	13.11	14.11	15.11	16.11	17.11	18.11	19.09
Klüber Damm		6.12		7.12		10.12	11.12	12.12	13.12	14.12	15.12	16.12	17.12	18.12	19.10
Baurnweg		6.13		7.13		10.13	11.13	12.13	13.13	14.13	15.13	16.13	17.13	18.13	19.11
Wismar Friedhof		6.15		7.15		10.15	11.15	12.15	13.15	14.15	15.15	16.15	17.15	18.15	19.13
Querstraße		6.16		7.16		10.16	11.16	12.16	13.16	14.16	15.16	16.16	17.16	18.16	19.14
Hanns- Eisler-Str.		6.17		7.17		10.17	11.17	12.17	13.17	14.17	15.17	16.17	17.17	18.17	19.15
Sporthalle		6.19		7.19		10.19	11.19	12.19	13.19	14.19	15.19	16.19	17.19	18.19	19.17
Johannes-R.- Becher-Str		6.21		7.21		10.21	11.21	12.21	13.21	14.21	15.21	16.21	17.21	18.21	19.19
Ph.-Müller-Str.		6.23		7.23		10.23	11.23	12.23	13.23	14.23	15.23	16.23	17.23	18.23	19.21
Friedrich Wolf Str		6.24		7.24		10.24	11.24	12.24	13.24	14.24	15.24	16.24	17.24	18.24	19.22
Barlachweg		6.25		7.25		10.25	11.25	12.25	13.25	14.25	15.25	16.25	17.25	18.25	19.23
Störtebekerstraße/Krankenhaus		6.27		7.27		10.27	11.27	12.27	13.27	14.27	15.27	16.27	17.27	18.27	19.25
Schiffbauerpromenade		6.28		7.28		10.28	11.28	12.28	13.28	14.28	15.28	16.28	17.28	18.28	19.26
Dammhusen Gartenstadt		6.31		7.31		10.31	11.31	12.31	13.31	14.31	15.31	16.31	17.31	18.31	19.28
Tierpark/Bürgerpark		6.34		7.34		10.34	11.34	12.34	13.34	14.34	15.34	16.34	17.34	18.34	19.31
Lübsche Burg		6.36		7.36		10.36	11.36	12.36	13.36	14.36	15.36	16.36	17.36	18.36	19.33
R.-Wagner- Straße		6.37		7.37	alle 60 Min.	10.37	11.37	12.37	13.37	14.37	15.37	16.37	17.37	18.37	19.34
Platz des Friedens		6.39		7.39		10.39	11.39	12.39	13.39	14.39	15.39	16.39	17.39	18.39	19.36
Liselotte-Herrmann Str		6.40		7.40		10.40	11.40	12.40	13.40	14.40	15.40	16.40	17.40	18.40	19.37
Erwin Fischer Str		6.42		7.42		10.42	11.42	12.42	13.42	14.42	15.42	16.42	17.42	18.42	19.39
Seeblick		6.43		7.43		10.43	11.43	12.43	13.43	14.43	15.43	16.43	17.43	18.43	19.40
Seebad Wendorf		6.44		7.44		10.44	11.44	12.44	13.44	14.44	15.44	16.44	17.44	18.44	19.41
Seeblick		6.46		7.46		10.46	11.46	12.46	13.46	14.46	15.46	16.46	17.46	18.46	19.43
Anschlußhinweis															
von Seebad Wendorf  5 an															
				7.44		10.44	11.44	12.44	13.44	14.44	15.44	16.44			
Erwin Fischer Str	ab	6.47		7.47		10.47	11.47	12.47	13.47	14.47	15.47	16.47	17.47	18.47	19.44
Bruno-Tesch-Straße		6.49	7.11	7.49		10.49	11.49	12.49	13.49	14.49	15.49	16.49	17.49	18.49	19.46
Am Klingenberg		6.51	7.13	7.51		10.51	11.51	12.51	13.51	14.51	15.51	16.51	17.51	18.51	19.48
Hinter Wendorf		6.53	7.15	7.53		10.53	11.53	12.53	13.53	14.53	15.53	16.53	17.53	18.53	19.50
Nixenring		6.54	7.16	7.54		10.54	11.54	12.54	13.54	14.54	15.54	16.54	17.54	18.54	19.51
Ostseeblick		6.55	7.17	7.55		10.55	11.55	12.55	13.55	14.55	15.55	16.55	17.55	18.55	19.52
Neptunring		6.56	7.18	7.56		10.56	11.56	12.56	13.56	14.56	15.56	16.56	17.56	18.56	19.53
Ostseeblick		6.58		7.58		10.58	11.58	12.58	13.58	14.58	15.58	16.58	17.58	18.58	
Nixenring		6.59		7.59		10.59	11.59	12.59	13.59	14.59	15.59	16.59	17.59	18.59	
Gägelow Wischer Straße		7.02		8.02		11.02	12.02	13.02	14.02	15.02	16.02	17.02	18.02	19.02	
Proseken Schule		7.05		8.05		11.05	12.05	13.05	14.05	15.05	16.05	17.05	18.05	19.05	
Proseken Hauptstraße		7.06		8.06		11.06	12.06	13.06	14.06	15.06	16.06	17.06	18.06	19.06	
Gägelow Wischer Straße		7.07		8.07		11.07	12.07	13.07	14.07	15.07	16.07	17.07	18.07	19.07	
Gägelow Marktstraße		7.09		8.09		11.09	12.09	13.09	14.09	15.09	16.09	17.09	18.09	19.09	
Gägelow Marktplatz		7.10		8.10		11.10	12.10	13.10	14.10	15.10	16.10	17.10	18.10	19.10	
Gägelow Gewerberg		7.11		8.11		11.11	12.11	13.11	14.11	15.11	16.11	17.11	18.11	19.11	
Gägelow Garden Hotel	an	7.12		8.12		11.12	12.12	13.12	14.12	15.12	16.12	17.12	18.12	19.12	

Erläuterungen :
S = an Schultagen

An gesetzlichen Feiertagen erfolgt der Verkehr wie an Sonntagen lt. Fahrplan mit Einschränkungen.
Am 24. und 31.12. siehe Samstagfahrten!

Fahrnummer	Samstag								
	601	603	605	607		625	627	629	631
Haltestellen									
Gägelow Garden Hotel ab			7.51	8.51		17.51	18.51		
Gägelow Gewerbering			7.52	8.52		17.52	18.52		
Gägelow Marktplatz			7.54	8.54		17.54	18.54		
Gägelow Marktstraße			7.55	8.55		17.55	18.55		
Gägelow Wischer Straße			7.57	8.57		17.57	18.57		
Proseken Schule			8.00	9.00		18.00	19.00		
Proseken Hauptstraße			8.01	9.01		18.01	19.01		
Gägelow Wischer Straße			8.02	9.02		18.02	19.02		
Gägelow Kreuzung			8.03	9.03		18.03	19.03		
Nixenring			8.07	9.07		18.07	19.07		
Ostseeblick			8.08	9.08		18.08	19.08		
Neptuning		7.09	8.09	9.09		18.09	19.09	20.09	21.09
Ostseeblick		7.11	8.11	9.11		18.11	19.11	20.11	21.11
Nixenring		7.12	8.12	9.12		18.12	19.12	20.12	21.12
Hinter Wendorf		7.13	8.13	9.13		18.13	19.13	20.13	21.13
Am Klängenberg		7.15	8.15	9.15		18.15	19.15	20.15	21.15
Bruno-Tesch-Straße		7.17	8.17	9.17		18.17	19.17	20.17	21.17
Br.-Tesch-Str. / R.-Breitscheid-Str.		7.18	8.18	9.18		18.18	19.18	20.18	21.18
Erwin Fischer Str		7.19	8.19	9.19		18.19	19.19	20.19	21.19
Seeblick		7.20	8.20	9.20		18.20	19.20	20.20	21.20
Seebad Wendorf	5.38	7.21	8.21	9.21		18.21	19.21	20.21	21.21
Seeblick	5.39	7.23	8.23	9.23		18.23	19.23	20.23	21.23
Erwin Fischer Str	5.40	7.24	8.24	9.24		18.24	19.24	20.24	21.24
Liselotte-Herrmann Str	5.41	7.26	8.26	9.26		18.26	19.26	20.26	21.26
Platz des Friedens	5.43	7.28	8.28	9.28		18.28	19.28	20.28	21.28
R.-Wagner- Straße	5.44	7.29	8.29	9.29	alle	18.29	19.29	20.29	21.29
Lübsche Burg	5.45	7.30	8.30	9.30	60	18.30	19.30	20.30	21.30
Tierpark/Bürgerpark	5.47	7.32	8.32	9.32	Min.	18.32	19.32	20.32	21.32
Dammhusen Gartenstadt	5.51	7.36	8.36	9.36		18.36	19.36	20.36	21.36
Schiffbauerpromenade	5.52	7.37	8.37	9.37		18.37	19.37	20.37	21.37
Störtebekerstraße/Krankenhaus		7.39	8.39	9.39		18.39	19.39	20.39	21.39
Barlachweg		7.40	8.40	9.40		18.40	19.40	20.40	21.40
Friedrich Wolf Str		7.41	8.41	9.41		18.41	19.41	20.41	21.41
Ph.-Müller-Str.	5.53	7.42	8.42	9.42		18.42	19.42	20.42	21.42
Johannes-R.- Becher-Str	5.55	7.44	8.44	9.44		18.44	19.44	20.44	21.44
Sporthalle	5.56	7.45	8.45	9.45		18.45	19.45	20.45	21.45
Ossietzky Allee	5.57	7.46	8.46	9.46		18.46	19.46	20.46	21.46
Dreveswäldchen	5.58								
Schweriner Str./Kino	5.59								
Am Schilde	6.01								
Hanns- Eisler-Str.		7.47	8.47	9.47		18.47	19.47	20.47	21.47
Querstraße		7.48	8.48	9.48		18.48	19.48	20.48	21.48
Wismar Friedhof		7.50	8.50	9.50		18.50	19.50	20.50	21.50
Lindenweg		7.51	8.51	9.51		18.51	19.51	20.51	21.51
Klußer Damm		7.53	8.53	9.53		18.53	19.53	20.53	21.53
Lenensruher Weg		7.54	8.54	9.54		18.54	19.54	20.54	21.54
Am Markt	6.02								
Arndtstraße		7.55	8.55	9.55		18.55	19.55	20.55	21.55
Kanalstr./Dahlberg		7.56	8.56	9.56		18.56	19.56	20.56	21.56
Kanalstr. Podeus Str.		7.57	8.57	9.57		18.57	19.57	20.57	21.57
Lindengarten	6.04	7.59	8.59	9.59		18.59	19.59	20.59	21.59
Wismar Bahnhof	6.05	8.01	9.01	10.01		19.01	20.01	21.01	22.01
Wismar ZOB Bussteig 9 an	6.06	8.02	9.02	10.02		19.02	20.02	21.02	22.02
Anschlußhinweis									
nach Ludwigslust ➔ RB 17 ab				10.24	a.120 M.		20.24		

An gesetzlichen Feiertagen erfolgt der Verkehr wie an Sonntagen lt. Fahrplan mit Einschränkungen. Am 24. und 31.12. siehe Samstagfahrten!

		Samstag						
Haltestellen								
Wismar ZOB Bussteig 9	ab	6.10		8.07		17.07	18.07	22.07
Lohberg		6.11		8.09		17.09	18.08	22.08
Ulmenstraße		6.13		8.11		17.11	18.10	22.10
Dahlmannstraße		6.14		8.12		17.12	18.11	22.11
Am Schilde		6.15		8.13		17.13	18.12	22.12
Am Markt		6.17		8.15		17.15	18.14	22.14
Dr.-Leber-Straße		6.18		8.17		17.17	18.15	22.15
Kanalstr. Podeus Str.		6.19		8.18		17.18	18.16	22.16
Kanalstr./Dahlberg		6.20		8.19		17.19	18.17	22.17
Arndtstraße		6.22		8.21		17.21	18.19	22.19
Klußer Damm		6.23		8.22		17.22	18.20	22.20
Baumweg		6.24		8.23		17.23	18.21	22.21
Wismar Friedhof		6.26		8.25		17.25	18.23	22.23
Querstraße		6.27		8.26		17.26	18.24	22.24
Hanns- Eisler-Str.		6.28		8.27		17.27	18.25	22.25
Sporthalle		6.30		8.29		17.29	18.27	22.27
Johannes-R.- Becher-Str		6.32		8.31		17.31	18.29	22.29
Ph.-Müller-Str.		6.34		8.33		17.33	18.31	22.31
Friedrich Wolf Str		6.35		8.34		17.34	18.32	22.32
Barlachweg		6.36		8.35		17.35	18.33	22.33
Störtebekerstraße/Krankenhaus		6.38		8.37		17.37	18.35	alle 60
Schiffbauerpromenade		6.39		8.38		17.38	18.36	Min. 22.36
Dammhusen Gartenstadt		6.41		8.41		17.41	18.38	22.38
Tierpark/Bürgerpark		6.44		8.44		17.44	18.41	22.41
Werftstraße			7.37		alle			
Lübsche Burg		6.46	7.39	8.46	60	17.46	18.43	22.43
Wendenkrug			7.41		Min.			
R.-Wagner- Straße		6.47		8.47		17.47	18.44	22.44
Platz des Friedens		6.49		8.49		17.49	18.46	22.46
Liselotte-Herrmann Str		6.50		8.50		17.50	18.47	22.47
Erwin Fischer Str		6.52		8.52		17.52	18.49	22.49
Seeblick		6.53		8.53		17.53	18.50	22.50
Seebad Wendorf		6.54		8.54		17.54	18.51	22.51
Seeblick		6.56		8.56		17.56	18.53	22.53
Erwin Fischer Str		6.57		8.57		17.57	18.54	22.54
Bruno-Tesch-Straße		6.59		8.59		17.59	18.56	22.56
Am Klingenberg		7.01		9.01		18.01	18.58	22.58
Hinter Wendorf		7.03		9.03		18.03	19.00	23.00
Nixenring		7.04		9.04		18.04	19.01	23.01
Ostseeblick		7.05		9.05		18.05	19.02	23.02
Neptunring		7.06		9.06		18.06	19.03	23.03
Ostseeblick				9.08		18.08		
Nixenring				9.09		18.09		
Gägelow Wischer Straße				9.12		18.12		
Proseken Schule				9.15		18.15		
Proseken Hauptstraße				9.16		18.16		
Gägelow Wischer Straße				9.17		18.17		
Gägelow Marktstraße			7.46	9.19		18.19		
Gägelow Marktplatz			7.47	9.20		18.20		
Gägelow Gewerbering			7.49	9.21		18.21		
Gägelow Garden Hotel	an		7.50	9.22		18.22		

An gesetzlichen Feiertagen erfolgt der Verkehr wie an Sonntagen lt. Fahrplan mit Einschränkungen. Am 24. und 31.12. siehe Samstagfahrten!

		Sonn- und Feiertag					
Fahrnummer		701	703	705	707		721
Haltestellen							
Gägelow Garden Hotel	ab				11.04		18.04
Gägelow Gewerbering					11.05		18.05
Gägelow Marktplatz					11.07		18.07
Gägelow Marktstraße					11.08		18.08
Gägelow Wischer Straße					11.10		18.10
Proseken Schule					11.13		18.13
Proseken Hauptstraße					11.14		18.14
Gägelow Wischer Straße					11.15		18.15
Gägelow Kreuzung					11.16		18.16
Nixenring					11.20		18.20
Ostseeblick					11.21		18.21
Neptunring			9.22	10.22	11.22		18.22
Ostseeblick			9.24	10.24	11.24		18.24
Nixenring			9.25	10.25	11.25		18.25
Hinter Wendorf			9.26	10.26	11.26		18.26
Am Klingenberg			9.28	10.28	11.28		18.28
Bruno-Tesch-Straße			9.30	10.30	11.30		18.30
Br.-Tesch-Str. / R.-Breitscheid-Str.			9.31	10.31	11.31		18.31
Erwin Fischer Str			9.32	10.32	11.32		18.32
Seeblick			9.33	10.33	11.33		18.33
Seebad Wendorf		8.34	9.34	10.34	11.34		18.34
Seeblick		8.36	9.36	10.36	11.36		18.36
Erwin Fischer Str		8.37	9.37	10.37	11.37		18.37
Liselotte-Herrmann Str		8.39	9.39	10.39	11.39	alle	18.39
Platz des Friedens		8.41	9.41	10.41	11.41	60	18.41
R.-Wagner- Straße		8.42	9.42	10.42	11.42	Min.	18.42
Lübsche Burg		8.43	9.43	10.43	11.43		18.43
Tierpark/Bürgerpark		8.45	9.45	10.45	11.45		18.45
Dammhusen Gartenstadt		8.49	9.49	10.49	11.49		18.49
Schiffbauerpromenade		8.50	9.50	10.50	11.50		18.50
Störtebekerstraße/Krankenhaus		8.52	9.52	10.52	11.52		18.52
Barlachweg		8.53	9.53	10.53	11.53		18.53
Friedrich Wolf Str		8.54	9.54	10.54	11.54		18.54
Ph.-Müller-Str.		8.55	9.55	10.55	11.55		18.55
Johannes-R.- Becher-Str		8.57	9.57	10.57	11.57		18.57
Sporthalle		8.58	9.58	10.58	11.58		18.58
Ossietzky Allee		8.59	9.59	10.59	11.59		18.59
Hanns- Eisler-Str.		9.00	10.00	11.00	12.00		19.00
Querstraße		9.01	10.01	11.01	12.01		19.01
Wismar Friedhof		9.03	10.03	11.03	12.03		19.03
Lindenweg		9.04	10.04	11.04	12.04		19.04
Klußer Damm		9.06	10.06	11.06	12.06		19.06
Lenensruher Weg		9.07	10.07	11.07	12.07		19.07
Arndtstraße		9.08	10.08	11.08	12.08		19.08
Kanalstr./Dahlberg		9.09	10.09	11.09	12.09		19.09
Kanalstr. Podeus Str.		9.10	10.10	11.10	12.10		19.10
Lindengarten		9.12	10.12	11.12	12.12		19.12
Wismar Bahnhof		9.14	10.14	11.14	12.14		19.14
Wismar ZOB Bussteig 9	an	9.15	10.15	11.15	12.15		19.15

An gesetzlichen Feiertagen erfolgt der Verkehr wie an Sonntagen lt. Fahrplan mit Einschränkungen. Am 24. und 31.12. siehe Samstagfahrten!

		Sonn- und Feiertag							
Fahrtnummer		700	702	704		716	718	720	722
Haltestellen									
Wismar ZOB Bussteig 9	ab		9.16	10.16		16.16	17.16	18.16	19.16
Lohberg			9.17	10.18		16.18	17.17	18.17	19.17
Ulmenstraße			9.19	10.20		16.20	17.19	18.19	19.19
Dahlmannstraße			9.20	10.21		16.21	17.20	18.20	19.20
Am Schilde			9.21	10.22		16.22	17.21	18.21	19.21
Am Markt			9.23	10.24		16.24	17.23	18.23	19.23
Dr.-Leber-Straße			9.24	10.26		16.26	17.24	18.24	19.24
Kanalstr. Pödeus Str.			9.25	10.27		16.27	17.25	18.25	19.25
Kanalstr./Dahlberg			9.26	10.28		16.28	17.26	18.26	19.26
Arndtstraße			9.28	10.30		16.30	17.28	18.28	19.28
Klußer Damm			9.29	10.31		16.31	17.29	18.29	19.29
Baumweg			9.30	10.32		16.32	17.30	18.30	19.30
Wismar Friedhof			9.32	10.34		16.34	17.32	18.32	19.32
Querstraße			9.33	10.35		16.35	17.33	18.33	19.33
Hanns- Eisler-Str.			9.34	10.36		16.36	17.34	18.34	19.34
Sporthalle			9.36	10.38		16.38	17.36	18.36	19.36
Johannes-R.- Becher-Str			9.38	10.40		16.40	17.38	18.38	19.38
Ph.-Müller-Str.			9.40	10.42		16.42	17.40	18.40	19.40
Friedrich Wolf Str			9.41	10.43		16.43	17.41	18.41	19.41
Barlachweg			9.42	10.44		16.44	17.42	18.42	19.42
Störtebekerstraße/Krankenhaus			9.44	10.46		16.46	17.44	18.44	19.44
Schiffbauerpromenade			9.45	10.47		16.47	17.45	18.45	19.45
Dammhusen Gartenstadt			9.47	10.50		16.50	17.47	18.47	19.47
Tierpark/Bürgerpark			9.50	10.53		16.53	17.50	18.50	19.50
Wertstraße		9.06			alle 60				
Lübsche Burg		9.08	9.52	10.55	Min.	16.55	17.52	18.52	19.52
R.-Wagner- Straße		9.09	9.53	10.56		16.56	17.53	18.53	19.53
Platz des Friedens		9.11	9.55	10.58		16.58	17.55	18.55	19.55
Liselotte-Herrmann Str		9.12	9.56	10.59		16.59	17.56	18.56	19.56
Erwin Fischer Str			9.58	11.01		17.01	17.58	18.58	19.58
Seeblick			9.59	11.02		17.02	17.59	18.59	19.59
Seebad Wendorf			10.00	11.03		17.03	18.00	19.00	20.00
Seeblick			10.02	11.05		17.05	18.02	19.02	20.02
Erwin Fischer Str			10.03	11.06		17.06	18.03	19.03	20.03
Bruno-Tesch-Straße		9.13	10.05	11.08		17.08	18.05	19.05	20.05
Am Klingenberg		9.14	10.07	11.10		17.10	18.07	19.07	20.07
Hinter Wendorf		9.16	10.09	11.12		17.12	18.09	19.09	20.09
Nixenring		9.17	10.10	11.13		17.13	18.10	19.10	20.10
Ostseeblick		9.19	10.11	11.14		17.14	18.11	19.11	20.11
Neptunring		9.20	10.12	11.15		17.15	18.12	19.12	20.12
Ostseeblick				11.17		17.17			
Nixenring				11.18		17.18			
Gägelow Wischer Straße				11.21		17.21			
Proseken Schule				11.24		17.24			
Proseken Hauptstraße				11.25		17.25			
Gägelow Wischer Straße				11.26		17.26			
Gägelow Marktstraße				11.28		17.28			
Gägelow Marktplatz				11.29		17.29			
Gägelow Gewerbering				11.30		17.30			
Gägelow Garden Hotel	an			11.31		17.31			

3 Wismar Fischkaten - Philosophenweg - ZOB - Burgwall - Markt- Fischkaten



An gesetzlichen Feiertagen erfolgt der Verkehr wie an Sonntagen lt. Fahrplan mit Einschränkungen. Am 24. und 31.12. siehe Samstagfahrten!

Fahrtnummer	Montag - Freitag													
	039	003	005	201	007	203	109	009	001	011	013		019	
Haltestellen				S		S			S					
Fischkaten ab		4.46	5.32		6.32	7.13		7.32	8.00	8.32	9.02	9.32		12.32
Inselstraße		4.47	5.33		6.33	7.14		7.33	8.01	8.33	9.03	9.33		12.33
Am Seeufer		4.48	5.34		6.34	7.16		7.34	8.02	8.34	9.04	9.34		12.34
Hoher Damm		4.49	5.35		6.35	7.17		7.35	8.03	8.35	9.05	9.35		12.35
Eiserne Hand		4.50	5.36		6.36	7.18		7.36	8.04	8.36	9.06	9.36		12.36
Am Wiesengrund		4.51	5.37		6.37	7.19		7.37	8.05	8.37	9.07	9.37		12.37
Gartenstraße		4.53	5.39		6.39	7.20		7.39	8.07	8.39	9.09	9.39		12.39
Philosophenweg		4.55	5.41		6.41	7.22		7.41	8.09	8.41	9.11	9.41		12.41
Zum Siedehaus		4.56	5.42		6.42	7.23		7.42	8.10	8.42	9.12	9.42		12.42
Lindengarten		4.59	5.45		6.45	7.26		7.45	8.13	8.45	9.15	9.45		12.45
Wismar Bahnhof		5.01	5.47		6.47	7.28		7.47	8.15	8.47	9.17	9.47		12.47
Wismar ZOB Bussteig 2		5.04	5.50		6.50	7.29	7.30	7.50	8.16	8.50	9.18	9.50		12.50
Anschlußhinweis														
nach Damnhusen Gartenstadt 4 ab			5.51		6.51			7.51	8.21	8.51	9.21	9.51		12.51
Lohberg ab		5.05	5.51		6.51	7.31	7.31	7.51		8.51		9.51		12.51
Ulmenstraße						7.32								
Westhafen		5.07	5.53		6.53		7.33	7.53		8.53		9.53		12.53
Burgwall														
Köppernitztal														
Ph. Müller Str. / Hochschule														
Wertstraße	4.29													
Burgwall		4.31	5.10	5.56		6.56		7.36	7.56		8.56		9.56	12.56
Ulmenstraße	4.32													
Lohberg	4.33													
Wismar ZOB	4.34													
Rabenstraße/ Rabenhof	4.36													
Anschlußhinweis														
von Gägelow Garden Hotel 1 an			5.57		6.57			7.57		8.57		9.57		12.57
Dahlmannstraße ab		5.12	5.58		6.58	7.33	7.38	7.58		8.58		9.58		12.58
Sporthalle						7.37								
Burgwall														
Dahlmannstraße														
Wertstraße						7.40								
Am Schilde		5.14	6.00		7.00		7.40	8.00		9.00		10.00		13.00
Am Markt		5.16	6.02		7.02		7.42	8.02		9.02		10.02		13.02
Dr.-Leber-Straße		5.17	6.03		7.03		7.43	8.03		9.03		10.03		13.03
Dargetzow / Amselweg					6.50									
Il.Wendung					6.51									
Am Weißen Stein					6.52									
Diamanthof					6.54									
Rostocker Str.					6.56									
Gdanker Str.		5.21	6.07	6.57	7.07		7.47	8.07		9.07		10.07		13.07
Philosophenweg		5.22	6.08	6.59	7.08		7.48	8.08		9.08		10.08		13.08
Gartenstraße	4.38	5.24	6.10	7.02	7.10		7.50	8.10		9.10		10.10		13.10
Am Wiesengrund	4.39	5.25	6.11	7.04	7.11		7.51	8.11		9.11		10.11		13.11
Eiserne Hand	4.40	5.26	6.12	7.05	7.12		7.52	8.12		9.12		10.12		13.12
Hoher Damm	4.41	5.27	6.13	7.06	7.13		7.53	8.13		9.13		10.13		13.13
Am Seeufer	4.43	5.28	6.14	7.08	7.14		7.54	8.14		9.14		10.14		13.14
Inselstraße	4.45	5.29	6.15	7.10	7.15		7.55	8.15		9.15		10.15		13.15
Fischkaten an	4.46	5.30	6.16	7.11	7.16		7.56	8.16		9.16		10.16		13.16

Erklärungen :
S = an Schultagen

3

Wismar Fischkatzen - Philosophenweg - ZOB - Burgwall - Markt- Fischkatzen



An gesetzlichen Feiertagen erfolgt der Verkehr wie an Sonntagen lt. Fahrplan mit Einschränkungen. Am 24. und 31.12. siehe Samstagfahrten!

Fahrtnummer	Montag - Freitag												
	107	113	021	023	025	027	029	103	031	033	035	037	
Haltestellen	F	S											
Fischkatzen ab			13.32	14.17	14.32	15.32	16.32		17.32	18.32	19.32	20.34	
Inselstraße			13.33	14.18	14.33	15.33	16.33		17.33	18.33	19.33	20.35	
Am Seeufer			13.34	14.20	14.34	15.34	16.34		17.34	18.34	19.34	20.36	
Hoher Damm			13.35	14.21	14.35	15.35	16.35		17.35	18.35	19.35	20.37	
Eiserne Hand			13.36	14.23	14.36	15.36	16.36		17.36	18.36	19.36	20.38	
Am Wiesengrund			13.37	14.24	14.37	15.37	16.37		17.37	18.37	19.37	20.39	
Gartenstraße			13.39	14.26	14.39	15.39	16.39		17.39	18.39	19.39	20.40	
Philosophenweg			13.41	14.28	14.41	15.41	16.41		17.41	18.41	19.41	20.42	
Zum Siedehaus			13.42	14.29	14.42	15.42	16.42		17.42	18.42	19.42	20.43	
Lindengarten			13.45	14.32	14.45	15.45	16.45		17.45	18.45	19.45	20.45	
Wismar Bahnhof			13.47	14.34	14.47	15.47	16.47		17.47	18.47	19.47	20.47	
Wismar ZOB Bussteig 2	13.30		13.50	14.35	14.50	15.50	16.50	17.30	17.50	18.55	20.07	20.49	
Anschlußhinweis													
nach Dammhusen Gartenstadt 4 ab			13.51		14.51	15.51	16.51		17.51	18.51	19.51		
Lohberg ab	13.31		13.51	14.36	14.51	15.51	16.51	17.31	17.51	18.56	20.08	20.50	
Ulmenstraße													
Westhafen	13.33		13.53	14.38	14.53	15.53	16.53	17.33	17.53	18.58	20.10	20.51	
Burgwall				14.39								20.52	
Köppermitztal				14.41									
Ph. Müller Str. / Hochschule				14.42									
Wertstraße													
Burgwall				14.44									
Burgwall	13.36		13.56		14.56	15.56	16.56	17.36	17.56	19.01	20.13		
Ulmenstraße													
Lohberg													
Wismar ZOB													
Rabenstraße/ Rabenhof													
Anschlußhinweis													
von Gägelow Garden Hotel 1 an			13.57		14.57	15.57	16.57		17.57	18.57			
Dahlmannstraße ab	13.38		13.58		14.58	15.58	16.58	17.38	17.58	19.03	20.15		
Sporthalle		13.45											
Burgwall		13.49											
Dahlmannstraße		13.51											
Wertstraße													
Am Schilde	13.40	13.52	14.00		15.00	16.00	17.00	17.40	18.00	19.05	20.17		
Am Markt	13.42	13.54	14.02		15.02	16.02	17.02	17.42	18.02	19.07	20.19		
Dr.-Leber-Straße	13.43	13.55	14.03		15.03	16.03	17.03	17.43	18.03	19.08	20.20		
Dargetzow / Amselweg													
II.Wendung													
Am Weißen Stein													
Diamanthof													
Rostocker Str.													
Gdanker Str.	13.47	13.59	14.07		15.07	16.07	17.07	17.47	18.07	19.12	20.24		
Philosophenweg	13.48	14.00	14.08		15.08	16.08	17.08	17.48	18.08	19.13	20.25		
Gartenstraße	13.50	14.02	14.10		15.10	16.10	17.10	17.50	18.10	19.15	20.27		
Am Wiesengrund	13.51	14.03	14.11		15.11	16.11	17.11	17.51	18.11	19.16	20.28		
Eiserne Hand	13.52	14.04	14.12		15.12	16.12	17.12	17.52	18.12	19.17	20.29		
Hoher Damm	13.53	14.05	14.13		15.13	16.13	17.13	17.53	18.13	19.18	20.30		
Am Seeufer	13.54	14.06	14.14		15.14	16.14	17.14	17.54	18.14	19.19	20.31		
Inselstraße	13.55	14.07	14.15		15.15	16.15	17.15	17.55	18.15	19.20	20.32		
Fischkatzen an	13.56	14.08	14.16		15.16	16.16	17.16	17.56	18.16	19.21	20.33		

Erläuterungen :
S = an Schultagen
F = an Ferientagen

3 Wismar Fischkaten - Philosophenweg - ZOB - Burgwall - Markt- Fischkaten



An gesetzlichen Feiertagen erfolgt der Verkehr wie an Sonntagen lt. Fahrplan mit Einschränkungen. Am 24. und 31.12. siehe Samstagfahrten!

		Samstag														
Fahrnummer		601	603	605	607	609	611	613	615	617	619	621	623	625	627	629
Haltestellen																
Fischkaten	ab	6.32	7.32	8.32	9.32	10.32	11.32	12.32	13.32	14.32	15.32	16.32	17.32	18.32	19.32	
Inselstraße		6.33	7.33	8.33	9.33	10.33	11.33	12.33	13.33	14.33	15.33	16.33	17.33	18.33	19.33	
Am Seeufer		6.34	7.34	8.34	9.34	10.34	11.34	12.34	13.34	14.34	15.34	16.34	17.34	18.34	19.35	
Hoher Damm		6.35	7.35	8.35	9.35	10.35	11.35	12.35	13.35	14.35	15.35	16.35	17.35	18.35	19.36	
Eiserne Hand		6.36	7.36	8.36	9.36	10.36	11.36	12.36	13.36	14.36	15.36	16.36	17.36	18.36	19.37	
Am Wiesengrund		6.37	7.37	8.37	9.37	10.37	11.37	12.37	13.37	14.37	15.37	16.37	17.37	18.37	19.38	
Gartenstraße		6.39	7.39	8.39	9.39	10.39	11.39	12.39	13.39	14.39	15.39	16.39	17.39	18.39	19.39	
Philosophenweg		6.41	7.41	8.41	9.41	10.41	11.41	12.41	13.41	14.41	15.41	16.41	17.41	18.41	19.41	
Zum Siedehaus		6.42	7.42	8.42	9.42	10.42	11.42	12.42	13.42	14.42	15.42	16.42	17.42	18.42	19.42	
Lindengarten		6.45	7.45	8.45	9.45	10.45	11.45	12.45	13.45	14.45	15.45	16.45	17.45	18.45	19.45	
Wismar Bahnhof		6.47	7.47	8.47	9.47	10.47	11.47	12.47	13.47	14.47	15.47	16.47	17.47	18.47	19.47	
Wismar ZOB Bussteig 2		6.50	7.50	8.50	9.50	10.50	11.50	12.50	13.50	14.50	15.50	16.50	17.50	18.50	19.50	
Lohberg		6.51	7.51	8.51	9.51	10.51	11.51	12.51	13.51	14.51	15.51	16.51	17.51	18.51	19.51	
Ulmenstraße		6.53	7.53	8.53	9.53	10.53	11.53	12.53	13.53	14.53	15.53	16.53	17.53	18.53	19.53	
Burgwall																19.54
Werftstraße	6.12															
Burgwall		6.14														
Ulmenstraße	6.15															
Lohberg	6.16															
Wismar ZOB	6.17															
Rabenstraße/ Rabenhof	6.19															
Dahlmannstraße		6.54	7.54	8.54	9.54	10.54	11.54	12.54	13.54	14.54	15.54	16.54	17.54	18.54		
Am Schilde		6.56	7.56	8.56	9.56	10.56	11.56	12.56	13.56	14.56	15.56	16.56	17.56	18.56		
Am Markt		6.58	7.58	8.58	9.58	10.58	11.58	12.58	13.58	14.58	15.58	16.58	17.58	18.58	19.58	
Dr.-Leber-Straße		7.00	8.00	9.00	10.00	11.00	12.00	13.00	14.00	15.00	16.00	17.00	18.00	19.00		
Gdansk Str.		7.04	8.04	9.04	10.04	11.04	12.04	13.04	14.04	15.04	16.04	17.04	18.04	19.04		
Philosophenweg		7.05	8.05	9.05	10.05	11.05	12.05	13.05	14.05	15.05	16.05	17.05	18.05	19.05		
Gartenstraße	6.21	7.07	8.07	9.07	10.07	11.07	12.07	13.07	14.07	15.07	16.07	17.07	18.07	19.07		
Am Wiesengrund	6.22	7.08	8.08	9.08	10.08	11.08	12.08	13.08	14.08	15.08	16.08	17.08	18.08	19.08		
Eiserne Hand	6.23	7.09	8.09	9.09	10.09	11.09	12.09	13.09	14.09	15.09	16.09	17.09	18.09	19.09		
Hoher Damm	6.24	7.10	8.10	9.10	10.10	11.10	12.10	13.10	14.10	15.10	16.10	17.10	18.10	19.10		
Am Seeufer	6.26	7.12	8.12	9.12	10.12	11.12	12.12	13.12	14.12	15.12	16.12	17.12	18.12	19.12		
Inselstraße	6.28	7.13	8.13	9.13	10.13	11.13	12.13	13.13	14.13	15.13	16.13	17.13	18.13	19.13		
Fischkaten	an	6.29	7.14	8.14	9.14	10.14	11.14	12.14	13.14	14.14	15.14	16.14	17.14	18.14	19.14	

3

Wismar Fischkaten - Philosophenweg - ZOB - Burgwall - Markt- Fischkaten



An gesetzlichen Feiertagen erfolgt der Verkehr wie an Sonntagen lt. Fahrplan mit Einschränkungen. Am 24. und 31.12. siehe Samstagfahrten!

		Sonn- und Feiertag									
Fahrtnummer		701	711	703	713	705	715	707	717	709	719
Haltestellen											
Fischkaten	ab	8.12		10.12		12.12		14.12		16.12	
Inselstraße		8.13		10.13		12.13		14.13		16.13	
Am Seeufer		8.14		10.14		12.14		14.14		16.14	
Hoher Damm		8.15		10.15		12.15		14.15		16.15	
Eiserne Hand		8.16		10.16		12.16		14.16		16.16	
Am Wiesengrund		8.17		10.17		12.17		14.17		16.17	
Gartenstraße		8.19		10.19		12.19		14.19		16.19	
Philosophenweg		8.21		10.21		12.21		14.21		16.21	
Zum Siedehaus		8.22		10.22		12.22		14.22		16.22	
Lindergarten		8.25		10.25		12.25		14.25		16.25	
Wismar Bahnhof		8.27		10.27		12.27		14.27		16.27	
Anschlußhinweis											
von Gägelow Garden Hotel 1 an					11.31		13.31		15.31		17.31
Wismar ZOB Bussteig 2	ab	Ⓞ 8.28	9.31	Ⓞ 10.28	11.31	Ⓞ 12.28	13.31	Ⓞ 14.28	15.31	Ⓞ 16.28	17.31
Anschlußhinweis											
nach Friedensh./Rothbarth-Str. 1 ab		8.31		10.31		12.31		14.31		16.31	
nach Gägelow Garden Hotel 1 ab				10.30		12.30		14.30		16.30	
Lohberg	ab		9.32		11.32		13.32		15.32		17.32
Ulmenstraße			9.34		11.34		13.34		15.34		17.34
Dahlmannstraße			9.35		11.35		13.35		15.35		17.35
Am Schilde			9.37		11.37		13.37		15.37		17.37
Am Markt			9.39		11.39		13.39		15.39		17.39
Dr.-Leber-Straße			9.41		11.41		13.41		15.41		17.41
Gdanker Str.			9.45		11.45		13.45		15.45		17.45
Philosophenweg			9.46		11.46		13.46		15.46		17.46
Gartenstraße			9.48		11.48		13.48		15.48		17.48
Am Wiesengrund			9.49		11.49		13.49		15.49		17.49
Eiserne Hand			9.50		11.50		13.50		15.50		17.50
Hoher Damm			9.51		11.51		13.51		15.51		17.51
Am Seeufer			9.53		11.53		13.53		15.53		17.53
Inselstraße			9.54		11.54		13.54		15.54		17.54
Fischkaten	an		9.55		11.55		13.55		15.55		17.55

Erläuterungen :

Ⓞ = verkehrt weiter als Linie 6

5 Seebad Wendorf - Burgwall - Markt - ZOB - Burgwall-Wendorf

An gesetzlichen Feiertagen erfolgt der Verkehr wie an Sonntagen lt. Fahrplan mit Einschränkungen. Am 24. und 31.12. siehe Samstagfahrten!

		Montag - Freitag										
Fahrnummer		001	003	005	007	009	011	013	015	017	019	021
Haltestellen												
Seebad Wendorf	ab		7.06	8.06	9.06	10.06	11.06	12.06	13.06	14.06	15.06	16.06
Seeblick			7.08	8.08	9.08	10.08	11.08	12.08	13.08	14.08	15.08	16.08
Erwin Fischer Str			7.10	8.10	9.10	10.10	11.10	12.10	13.10	14.10	15.10	16.10
Anschlußhinweis												
<i>von Gägelow Garden Hotel 2 an</i>				8.11	9.11	10.11	11.11	12.11	13.11	14.11	15.11	16.11
Liselotte-Herrmann Str	ab		7.12	8.12	9.12	10.12	11.12	12.12	13.12	14.12	15.12	16.12
Platz des Friedens			7.14	8.14	9.14	10.14	11.14	12.14	13.14	14.14	15.14	16.14
R.-Wagner- Straße			7.15	8.15	9.15	10.15	11.15	12.15	13.15	14.15	15.15	16.15
Lübsche Burg			7.16	8.16	9.16	10.16	11.16	12.16	13.16	14.16	15.16	16.16
Werftstraße			7.18	8.18	9.18	10.18	11.18	12.18	13.18	14.18	15.18	16.18
Burgwall			7.20	8.20	9.20	10.20	11.20	12.20	13.20	14.20	15.20	16.20
Dahlmannstraße			7.21	8.21	9.21	10.21	11.21	12.21	13.21	14.21	15.21	16.21
Am Schilde			7.23	8.23	9.23	10.23	11.23	12.23	13.23	14.23	15.23	16.23
Am Markt			7.25	8.25	9.25	10.25	11.25	12.25	13.25	14.25	15.25	16.25
Lindengarten			7.27	8.27	9.27	10.27	11.27	12.27	13.27	14.27	15.27	16.27
Wismar Bahnhof			7.28	8.28	9.28	10.28	11.28	12.28	13.28	14.28	15.28	16.28
Anschlußhinweis												
<i>von Kritzow Dorf 6 an</i>					9.24		11.24		13.24		15.24	
Wismar ZOB Bussteig 9	ab		7.30	8.30	9.30	10.30	11.30	12.30	13.30	14.30	15.30	16.30
Lohberg			7.31	8.31	9.31	10.31	11.31	12.31	13.31	14.31	15.31	16.31
Ulmenstraße			7.33	8.33	9.33	10.33	11.33	12.33	13.33	14.33	15.33	16.33
Burgwall			7.35	8.35	9.35	10.35	11.35	12.35	13.35	14.35	15.35	16.35
Werftstraße		6.54	7.36	8.36	9.36	10.36	11.36	12.36	13.36	14.36	15.36	16.36
Lübsche Burg		6.56	7.38	8.38	9.38	10.38	11.38	12.38	13.38	14.38	15.38	16.38
R.-Wagner- Straße		6.57	7.39	8.39	9.39	10.39	11.39	12.39	13.39	14.39	15.39	16.39
Platz des Friedens		6.59	7.41	8.41	9.41	10.41	11.41	12.41	13.41	14.41	15.41	16.41
Liselotte-Herrmann Str		7.00	7.42	8.42	9.42	10.42	11.42	12.42	13.42	14.42	15.42	16.42
Erwin Fischer Str		7.02	7.44	8.44	9.44	10.44	11.44	12.44	13.44	14.44	15.44	16.44
Anschlußhinweis												
<i>nach Gägelow Garden Hotel 2 ab</i>			7.47	8.47	9.47	10.47	11.47	12.47	13.47	14.47	15.47	16.47
Seeblick	ab	7.04	7.46	8.46	9.46	10.46	11.46	12.46	13.46	14.46	15.46	16.46
Seebad Wendorf	an	7.05	7.47	8.47	9.47	10.47	11.47	12.47	13.47	14.47	15.47	16.47

6 Kritzow - Dargetzow - Wismar ZOB - Burgwall - Markt - Kritzow



An gesetzlichen Feiertagen erfolgt der Verkehr wie an Sonntagen lt. Fahrplan mit Einschränkungen. Am 24. und 31.12. siehe Samstagfahrten!

Fahrtnummer	Montag - Freitag													
	033	001	035	003	037	005	007	107	109	009	011	111	113	013
Haltestellen			S					℄	℄			℄	℄	
Kritzow Dorf ab		5.39		6.35		7.35	8.35	9.05		9.35	10.35	11.05		11.35
Rüggow Gewerbegebiet		5.41		6.37		7.37	8.37	9.07		9.37	10.37	11.07		11.37
Kritzow Gewerbegebiet		5.42		6.38		7.38	8.38	9.08		9.38	10.38	11.08		11.38
Dargetzow / Amselweg		5.47		6.43		7.43	8.43	9.13		9.43	10.43	11.13		11.43
II.Wendung		5.48		6.44		7.44	8.44	9.14		9.44	10.44	11.14		11.44
Am Weißen Stein		5.49		6.45		7.45	8.45	9.15		9.45	10.45	11.15		11.45
Diamanthonf		5.51		6.47		7.47	8.47	9.17		9.47	10.47	11.17		11.47
Rostocker Str.		5.52		6.48		7.48	8.48	9.18		9.48	10.48	11.18		11.48
Sporthalle														
Lindengarten		5.55		6.51		7.51	8.51	9.21		9.51	10.51	11.21		11.51
Wismar Bahnhof		5.57		6.53		7.53	8.53	9.23		9.53	10.53	11.23		11.53
Anschlußhinweis														
von Gägelow Garden Hotel 2 an							8.55			9.55	10.55			11.55
Wismar ZOB Bussteig 2 ab		6.00		6.56	7.40	7.56	8.56	9.24	9.40	9.56	10.56	11.24	11.40	11.56
Anschlußhinweis														
nach Gägelow Garden Hotel 1 ab				6.58		7.58	8.58			9.58	10.58			11.58
nach Gägelow Garden Hotel 2 ab				6.57		7.57	8.57			9.57	10.57			11.57
Lohberg		6.01		6.57	7.41	7.57	8.57		9.41	9.57	10.57		11.41	11.57
Westhafen		6.03		6.59	7.43	7.59	8.59		9.43	9.59	10.59		11.43	11.59
Wertstraße	5.18		6.35											
Burgwall	5.19	6.06	6.36	7.02	7.46	8.02	9.02		9.46	10.02	11.02		11.46	12.02
Dahlmannstraße	5.21	6.08	6.38	7.04	7.48	8.04	9.04		9.48	10.04	11.04		11.48	12.04
Turnerweg	5.23		6.40											
Sporthalle														
Klußer Damm														
Lenensruher Weg														
Arndtstraße														
Kanalstr./Dahlberg														
Kanalstr. Podeus Str.														
Am Schilde		6.09		7.05	7.49	8.05	9.05		9.49	10.05	11.05		11.49	12.05
Am Markt		6.11		7.07	7.51	8.07	9.07		9.51	10.07	11.07		11.51	12.07
Dr.-Leber-Straße		6.13		7.09	7.53	8.09	9.09		9.53	10.09	11.09		11.53	12.09
Rostocker Str.	5.25	6.15	6.42	7.11	7.55	8.11	9.11		9.55	10.11	11.11		11.55	12.11
Wismar Kastanienallee	5.26	6.16	6.43	7.12	7.56	8.12	9.12		9.56	10.12	11.12		11.56	12.12
Diamanthonf	5.27	6.17	6.44	7.13	7.57	8.13	9.13		9.57	10.13	11.13		11.57	12.13
Am Weißen Stein	5.29	6.18	6.46	7.14	7.58	8.14	9.14		9.58	10.14	11.14		11.58	12.14
II.Wendung	5.30	6.19	6.47	7.15	7.59	8.15	9.15		9.59	10.15	11.15		11.59	12.15
Dargetzow / Amselweg	5.32	6.20	6.49	7.16	8.00	8.16	9.16		10.00	10.16	11.16		12.00	12.16
Kritzow Gewerbegebiet														
Rüggow Gewerbegebiet														
Kritzow Gewerbegebiet B192	5.36	6.22		7.18	8.02	8.18	9.18		10.02	10.18	11.18		12.02	12.18
Kritzow Dorf an	5.38	6.24		7.20	8.04	8.20	9.20		10.04	10.20	11.20		12.04	12.20

Erläuterungen :

S = an Schultagen

℄ = telefon. Bestellung 60 Min. vor Abfahrt erforderlich unter 08006346287

6 Kritzow - Dargetzow - Wismar ZOB - Burgwall - Markt - Kritzow

An gesetzlichen Feiertagen erfolgt der Verkehr wie an Sonntagen lt. Fahrplan mit Einschränkungen. Am 24. und 31.12. siehe Samstagfahrten!

		Montag - Freitag												
Fahrtnummer		015	115	117	119	017	019	121	021	023	025	027	029	031
Haltestellen		C		FA	S									
Kritzow Dorf	ab	12.35	13.05			13.35	14.35	15.05	15.35	16.35	17.35	18.35	19.35	20.27
Rüggow Gewerbegebiet		12.37	13.07			13.37	14.37	15.07	15.37	16.37	17.37	18.37	19.37	20.28
Kritzow Gewerbegebiet		12.38	13.08			13.38	14.38	15.08	15.38	16.38	17.38	18.38	19.38	20.29
Dargetzow / Amselweg		12.43	13.13			13.43	14.43	15.13	15.43	16.43	17.43	18.43	19.43	20.31
Il.Wendung		12.44	13.14			13.44	14.44	15.14	15.44	16.44	17.44	18.44	19.44	20.32
Am Weißen Stein		12.45	13.15			13.45	14.45	15.15	15.45	16.45	17.45	18.45	19.45	20.33
Diamanthof		12.47	13.17			13.47	14.47	15.17	15.47	16.47	17.47	18.47	19.47	20.34
Rostocker Str.		12.48	13.18			13.48	14.48	15.18	15.48	16.48	17.48	18.48	19.48	20.35
Sporthalle														
Lindengarten		12.51	13.21			13.51	14.51	15.21	15.51	16.51	17.51	18.51	19.51	20.37
Wismar Bahnhof		12.53	13.23			13.53	14.53	15.23	15.53	16.53	17.53	18.53	19.53	20.38
Anschlußhinweis														
von Gägelow Garden Hotel 2 an		12.55				13.55	14.55		15.55	16.55	17.55	18.55	19.55	
Wismar ZOB Bussteig 2	ab	12.56	13.24	13.40		13.56	14.56	15.24	15.56	16.56	17.56	18.56	19.56	20.39
Anschlußhinweis														
nach Gägelow Garden Hotel 1 ab		12.58				13.58	14.58		15.58	16.58	17.58			
nach Gägelow Garden Hotel 2 ab		12.57				13.57	14.57		15.57	16.57	17.57			
Lohberg	ab	12.57		13.41		13.57	14.57		15.57	16.57	17.57	18.57	19.57	20.40
Westhafen		12.59		13.43		13.59	14.59		15.59	16.59	17.59	18.59	19.59	20.41
Wertstraße														
Burgwall		13.02		13.46		14.02	15.02		16.02	17.02	18.02	19.02	20.02	20.42
Dahlmannstraße		13.04		13.48		14.04	15.04		16.04	17.04	18.04	19.04	20.04	
Turnerweg														
Sporthalle						13.45								
Klußer Damm						13.51								
Lenensruher Weg						13.52								
Arndtstraße						13.53								
Kanalstr./Dahlberg						13.54								
Kanalstr. Podesus Str.						13.55								
Am Schilde		13.05		13.49		13.59	14.05	15.05		16.05	17.05	18.05	19.05	20.05
Am Markt		13.07		13.51	14.00	14.07	15.07		16.07	17.07	18.07	19.07	20.07	
Dr.-Leber-Straße		13.09		13.53	14.02	14.09	15.09		16.09	17.09	18.09	19.09	20.09	
Rostocker Str.		13.11		13.55	14.04	14.11	15.11		16.11	17.11	18.11	19.11	20.11	
Wismar Kastanienallee		13.12		13.56	14.05	14.12	15.12		16.12	17.12	18.12	19.12	20.12	
Diamanthof		13.13		13.57	14.06	14.13	15.13		16.13	17.13	18.13	19.13	20.13	
Am Weißen Stein		13.14		13.58	14.07	14.14	15.14		16.14	17.14	18.14	19.14	20.14	
Il.Wendung		13.15		13.59	14.08	14.15	15.15		16.15	17.15	18.15	19.15	20.15	
Dargetzow / Amselweg		13.16		14.00	14.09	14.16	15.16		16.16	17.16	18.16	19.16	20.16	
Kritzow Gewerbegebiet						14.12								
Rüggow Gewerbegebiet						14.13								
Kritzow Gewerbegebiet B192		13.18		14.02		14.18	15.18		16.18	17.18	18.18	19.18	20.18	
Kritzow Dorf	an	13.20		14.04	14.14	14.20	15.20		16.20	17.20	18.20	19.20	20.20	

Erläuterungen :

F = an Ferientagen

S = an Schultagen

A = verkehrt nicht am 24.12. und 31.12.

C = telefon. Bestellung 60 Min. vor Abfahrt erforderlich unter 08006346287

6 Kritzow - Dargetzow - Wismar ZOB - Burgwall - Markt - Kritzow

An gesetzlichen Feiertagen erfolgt der Verkehr wie an Sonntagen lt. Fahrplan mit Einschränkungen. Am 24. und 31.12. siehe Samstagfahrten!

Fahrtnummer	Samstag															
	629	601	603	605	607	609	611	613	615	617	619	621	623	625	627	
Haltestellen																
Kritzow Dorf ab		7.39	8.39	9.39	10.39	11.39	12.39	13.39	14.39	15.39	16.39	17.39	18.39	19.39	20.39	
Rüggow Gewerbegebiet		7.41	8.41	9.41	10.41	11.41	12.41	13.41	14.41	15.41	16.41	17.41	18.41	19.41	20.41	
Kritzow Gewerbegebiet		7.42	8.42	9.42	10.42	11.42	12.42	13.42	14.42	15.42	16.42	17.42	18.42	19.42	20.42	
Dargetzow / Amselweg		7.47	8.47	9.47	10.47	11.47	12.47	13.47	14.47	15.47	16.47	17.47	18.47	19.47	20.47	
II.Wendung		7.48	8.48	9.48	10.48	11.48	12.48	13.48	14.48	15.48	16.48	17.48	18.48	19.48	20.48	
Am Weißen Stein		7.49	8.49	9.49	10.49	11.49	12.49	13.49	14.49	15.49	16.49	17.49	18.49	19.49	20.49	
Diamanthenof		7.51	8.51	9.51	10.51	11.51	12.51	13.51	14.51	15.51	16.51	17.51	18.51	19.51	20.51	
Rostocker Str.		7.52	8.52	9.52	10.52	11.52	12.52	13.52	14.52	15.52	16.52	17.52	18.52	19.52	20.52	
Lindengarten		7.55	8.55	9.55	10.55	11.55	12.55	13.55	14.55	15.55	16.55	17.55	18.55	19.55	20.55	
Wismar Bahnhof		7.57	8.57	9.57	10.57	11.57	12.57	13.57	14.57	15.57	16.57	17.57	18.57	19.57	20.57	
Wismar ZOB Bussteig 2		8.00	9.00	10.00	11.00	12.00	13.00	14.00	15.00	16.00	17.00	18.00	19.00	20.00	21.00	
Lohberg		8.01	9.01	10.01	11.01	12.01	13.01	14.01	15.01	16.01	17.01	18.01	19.01	20.01	21.01	
Ulmenstraße															21.03	
Westhafen		8.03	9.03	10.03	11.03	12.03	13.03	14.03	15.03	16.03	17.03	18.03	19.03	20.03		
Wertstraße	7.03															
Burgwall		7.04	8.06	9.06	10.06	11.06	12.06	13.06	14.06	15.06	16.06	17.06	18.06	19.06	20.06	21.04
Dahlmannstraße		7.06	8.08	9.08	10.08	11.08	12.08	13.08	14.08	15.08	16.08	17.08	18.08	19.08	20.08	
Turnerweg	7.08															
Am Schilde		8.09	9.09	10.09	11.09	12.09	13.09	14.09	15.09	16.09	17.09	18.09	19.09	20.09		
Am Markt		8.11	9.11	10.11	11.11	12.11	13.11	14.11	15.11	16.11	17.11	18.11	19.11	20.11		
Dr.-Leber-straße		8.13	9.13	10.13	11.13	12.13	13.13	14.13	15.13	16.13	17.13	18.13	19.13	20.13		
Rostocker Str.	7.10	8.15	9.15	10.15	11.15	12.15	13.15	14.15	15.15	16.15	17.15	18.15	19.15	20.15		
Wismar Kastanienallee	7.11	8.16	9.16	10.16	11.16	12.16	13.16	14.16	15.16	16.16	17.16	18.16	19.16	20.16		
Diamanthenof	7.12	8.17	9.17	10.17	11.17	12.17	13.17	14.17	15.17	16.17	17.17	18.17	19.17	20.17		
Am Weißen Stein	7.14	8.18	9.18	10.18	11.18	12.18	13.18	14.18	15.18	16.18	17.18	18.18	19.18	20.18		
II.Wendung	7.15	8.19	9.19	10.19	11.19	12.19	13.19	14.19	15.19	16.19	17.19	18.19	19.19	20.19		
Dargetzow / Amselweg	7.17	8.20	9.20	10.20	11.20	12.20	13.20	14.20	15.20	16.20	17.20	18.20	19.20	20.20		
Kritzow Gewerbegebiet B192	7.21	8.22	9.22	10.22	11.22	12.22	13.22	14.22	15.22	16.22	17.22	18.22	19.22	20.22		
Kritzow Dorf an		7.23	8.24	9.24	10.24	11.24	12.24	13.24	14.24	15.24	16.24	17.24	18.24	19.24	20.24	

6 Kritzow - Dargetzow - Wismar ZOB - Burgwall - Markt - Kritzow

An gesetzlichen Feiertagen erfolgt der Verkehr wie an Sonntagen lt. Fahrplan mit Einschränkungen. Am 24. und 31.12. siehe Samstagfahrten!

Fahrtnummer	Sonn- und Feiertag											
	701	711	703	713		705	715		707	717	709	719
Haltestellen												
Kritzow Dorf ab		9.10		11.10			13.10			15.10		17.10
Rüggow Gewerbegebiet		9.12		11.12			13.12			15.12		17.12
Kritzow Gewerbegebiet		9.13		11.13			13.13			15.13		17.13
Dargetzow / Amselweg		9.18		11.18			13.18			15.18		17.18
II.Wendung		9.19		11.19			13.19			15.19		17.19
Am Weißen Stein		9.20		11.20			13.20			15.20		17.20
Diamanthenof		9.22		11.22			13.22			15.22		17.22
Rostocker Str.		9.23		11.23			13.23			15.23		17.23
Lindengarten		9.26		11.26			13.26			15.26		17.26
Wismar Bahnhof		9.28		11.28			13.28			15.28		17.28
Anschlußhinweis												
von Gägelow Garden Hotel 1 an							12.31			14.31		16.31
Wismar ZOB Bussteig 2 ab	8.31	Ⓣ 9.29	10.31	Ⓣ 11.29		12.31	Ⓣ 13.29		14.31	Ⓣ 15.29	16.31	Ⓣ 17.29
Anschlußhinweis												
nach Friedenstr./Rothbarth-Str. 1 ab		9.31		11.31			13.31			15.31		17.31
nach Gägelow Garden Hotel 1 ab		9.30		11.30			13.30			15.30		17.30
Lohberg	8.32		10.32			12.32			14.32		16.32	
Ulmenstraße	8.34		10.34			12.34			14.34		16.34	
Dahlmannstraße	8.35		10.35			12.35			14.35		16.35	
Am Schilde	8.37		10.37			12.37			14.37		16.37	
Am Markt	8.39		10.39			12.39			14.39		16.39	
Dr.-Leber-straße	8.40		10.40			12.40			14.40		16.40	
Rostocker Str.	8.42		10.42			12.42			14.42		16.42	
Wismar Kastanienallee	8.43		10.43			12.43			14.43		16.43	
Diamanthenof	8.44		10.44			12.44			14.44		16.44	
Am Weißen Stein	8.46		10.46			12.46			14.46		16.46	
II.Wendung	8.47		10.47			12.47			14.47		16.47	
Dargetzow / Amselweg	8.49		10.49			12.49			14.49		16.49	
Kritzow Gewerbegebiet B192	8.53		10.53			12.53			14.53		16.53	
Kritzow Dorf an		8.55		10.55			12.55			14.55		16.55

Erläuterungen :

Ⓣ = verkehrt weiter als Linie 3

30 Stadtverkehr Grevesmühlen



Anrufbus von 9.45 Uhr bis 10.45 Uhr und 15.30 Uhr bis 16.30 Uhr

Fahrnummer	Montag - Freitag						
	3	5	21	7	9	11	31
Haltestellen			☒	Ⓜ		Ⓜ	☒
GVM Wism. Str. Gartenanlage ab	7.20	8.14			13.26		
GVM Seniorenzentrum Am Wasserturm		8.16			13.28		
GVM Wism. Str. Am Wasserturm	7.21	8.18			13.30		
GVM Wasserturmschule	7.22	8.19			13.31		
Grevesmühlen Ploggenseeing	7.24	8.21			13.33		
GVM, Wism. Str. Innenstadt	7.26	8.22			13.34		
Grevesmühlen Markt	7.28	8.24	9.45	10.45	13.36	14.45	15.30
Grevesmühlen Sandstraße	7.30	8.26		10.47	13.38	14.47	
Grevesmühlen Ploggensee	7.31	8.27			13.39		
Grevesmühlen Am Lustgarten	7.32	8.28			13.40		
GVM, Schweriner Straße	7.33	8.29			13.41		
Grevesmühlen Gebhardstraße	7.34	8.30			13.42		
GVM Karl-Marx-Straße	7.36	8.32			13.44		
GVM, Fritz Reuter Straße	7.37	8.33			13.45		
Wotenitz		☒ 8.37			☒ 13.49		
Wotenitz Wasserwerk		☒ 8.38			☒ 13.50		
Grevesmühlen Alte Schäferei	7.40	8.39			13.51		
Grevesmühlen Gymnasium	7.42	8.41			13.53		
Grevesmühlen Tannenbergr.	7.43	8.42			13.54		
Grevesmühlen Busbahnhof Bussteig 5	7.45	8.44			13.56		
Grevesmühlen Bahnhofstraße	7.46	8.45			13.57		
Grevesmühlen Friedhof	7.47	8.46			13.58		
Grevesmühlen Puschkinstraße	7.48	8.47			13.59		
GVM August Bebel Straße	7.50	8.49			14.01		
Grevesmühlen Markt	7.51	8.50			14.02		
Grevesmühlen Malzfabrik	7.53	8.52			14.04		
GVM Lübecker Chaussee Parkplatz	7.55	8.54			14.06		
GVM, Vielbecker See	7.56	8.55			14.07		
GVM, Ärztehaus	7.57	8.56			14.08		
GVM, Klützer Straße	7.58	8.57			14.09		
Grevesmühlen Einkaufsmärkte	7.59	8.58			14.10		
Grevesmühlen Sandstraße	8.02	9.01			14.13		
Grevesmühlen Ploggensee	8.03	9.02			14.14		
Grevesmühlen G - Haus	8.05	9.04			14.16		
GVM Wism. Str. Am Wasserturm	8.07	9.06			14.18		
GVM Seniorenzentrum Am Wasserturm		9.08			14.20		
GVM Wism. Str. Am Wasserturm		9.10			14.22		
GVM Wasserturmschule		9.11			14.23		
Grevesmühlen Ploggenseeing		9.13			14.25		
GVM, Wism. Str. Innenstadt		9.14			14.26		
Grevesmühlen Markt		9.16			14.28		
GVM Langer Steinschlag							
Grevesmühlen Grüner Weg/ÜAZ							
Hamberge							
Hamberge Abzweig							
GVM Kastanienallee an			10.45				16.30

Erläuterungen :

Ⓜ = je Bedarf Halt an allen Haltestellen; für Einstiege auf der Strecke telefonische Bestellung erforderlich spätestens 60 Min vor Abfahrt




☒ = Anrufbus auf der gesamten Strecke telefon. Bestellung spätestens 60 Min vor Abfahrt unter ☎ 0800 6346287

☒ = telefon. Bestellung 60 Min vor Abfahrt erforderlich unter ☎ 08006346287

106 Schwerin - Klein Trebbow - Drispeth

Drispeth - Klein Trebbow - Schwerin 

An gesetzlichen Feiertagen erfolgt der Verkehr wie an Sonntagen lt. Fahrplan mit Einschränkungen.

Tag	Mo-Fr	Mo-Fr	Mo-Do	Fr	Mo-Fr
Fahrnummer	001	003	005	009	007
Haltestellen	S	S	S	S	S
Schwerin Hauptbahnhof Bussteig 6 ab	6.20	13.28	14.50	14.50	
Schwerin Kliniken	◀ 6.25	◀ 13.33	◀ 14.55	◀ 14.55	
Kirch Stück Kaserne	6.30	13.38	15.00	15.00	
Kirch Stück		13.38	15.01	15.01	
Anschlußhinweis					
von Böken  107 an					15.52
Lübstorf Schule ab					15.53
Klein Trebbow Abzweig		13.41	15.04	15.04	
Moorbrink	6.38				
Barner Stück	6.42				
Kirch Stück Abzweig Barner Stück	6.46				
Lübstorf Schule		13.45	15.09	15.09	
Anschlußhinweis					
nach Böken  107 ab			15.12	15.12	
nach Dorf Mecklenburg Schule  107 ab			15.13	15.13	
Lübstorf B106 ab			15.10	15.10	
Klein Trebbow Abzweig			15.12	15.12	
Klein Trebbow Abzweig	6.49				
Lübstorf Schule	6.53				
Moorbrink			15.19	15.19	
Barner Stück			15.22	15.22	
Kirch Stück Abzweig Barner Stück			15.24	15.24	
Klein Trebbow			15.30	15.30	
Groß Trebbow			15.32	15.32	
Groß Trebbow Ausbau			15.34		
Zickhusen	6.56	13.50			15.58
Drispeth an	7.00	13.53			16.01

Erläuterungen :

- S = an Schultagen
 ◀ = Ausstiegsverbot
 ▶ = Einstiegsverbot

Tag	Mo-Fr	Mo-Fr	Fr	Mo-Fr
Fahrnummer	002	004	008	006
Haltestellen	S	S	S	S
Drispeth ab	7.02	13.54		16.02
Drispeth Neubau	7.03	13.55		16.03
Zickhusen	7.07	13.58		16.06
Lübstorf Schule	7.14	14.03		16.11
Rugensee	7.17			
Rugensee Ausbau	7.18			
Alt Meteln Ausbau	7.19			
Alt Meteln Schule	7.21			
Moltenow	7.25			
Lübstorf B106		14.05		16.13
Klein Trebbow		14.09		
Groß Trebbow		14.12	15.32	
Klein Trebbow			15.34	
Klein Trebbow Abzweig			15.37	16.15
Kirch Stück Abzweig Barner Stück		14.20		16.18
Barner Stück		14.23		16.21
Moorbrink		14.28		16.26
Kirch Stück		14.33	15.40	16.31
Kirch Stück Kaserne		14.34	15.41	16.32
Schwerin Kliniken		▶ 14.38	▶ 15.45	▶ 16.36
Schwerin Hauptbahnhof Bussteig 6 an		14.42	15.49	16.40

107 Schwerin - Alt Meteln - Böken



An gesetzlichen Feiertagen erfolgt der Verkehr wie an Sonntagen lt. Fahrplan mit Einschränkungen.

Tag	Mo-Fr	Mo-Fr	Mo-Fr	Mo-Fr	Mo,Mi,Fr	Mo-Fr	Mo-Fr	Mo-Fr	Mo-Fr
Fahrtnummer	001	003	005	007	017	009	011	015	019
Haltestellen	S	S	S	S	F	S	S	S	S
Anschlußhinweis									
von Schwerin Kliniken 1 an			12.49						
von Neu Pampow 4 an							14.39		
Schwerin Hauptbahnhof Bussteig 6 ab			12.55	13.03	13.03		14.47		
Schwerin Kieler Straße	6.30			13.08	13.10		14.54		
Schwerin Kliniken			13.01						
Schwerin Margaretenhof	6.33			13.11	13.12		14.56		
Schwerin Warnitz	6.34			13.12	13.13		14.57		
Pingelshagen	6.37			13.14	13.15		14.58		
Kirch Stück Kaserne			13.05						
Kirch Stück			13.06						
Klein Trebbow Abzweig			13.10						
Groß Trebbow Ausbau	6.42			13.19	13.19		15.02		
Nienmark		6.57							
Groß Trebbow		7.04		13.21	13.21		15.04		
Klein Trebbow		7.07		13.23	13.23		15.06		
Groß Trebbow					13.26				
Klein Trebbow Abzweig				13.26			15.09		
Lübstorf Schule			13.13						
Zickhusen			13.16						
Groß Stieten B106			13.25						
Dorf Mecklenburg Schule			13.30			13.34		15.34	
Groß Stieten B106						13.38		15.38	
Niendorf Ausbau						13.40		15.40	
Niendorf Am Teich						13.42		15.42	
Zickhusen						13.48		15.48	
Anschlußhinweis									
von Schwerin Hauptbahnhof 106 an							15.09		
von Schwerin Hauptbahnhof 235 an						13.58		15.58	16.58
Lübstorf Schule ab		7.13		13.29		13.59	15.12	16.02	17.05
Anschlußhinweis									
von Wismar ZOB 235 an		7.03					15.03		17.03
Lübstorf Richtung Alt Meteln ab		7.14		13.30		14.00	15.13	16.03	17.06
Rugensee		7.17		13.32		14.02	15.15	16.05	17.08
Rugensee Ausbau		7.18		13.33		14.03	15.16	16.06	17.09
Alt Meteln Ausbau		7.19		13.35		14.04	15.18	16.07	17.10
Alt Meteln Schule				13.38		14.06	15.21	16.09	17.12
Alt Meteln Ausbau II				13.40		14.06	15.23	16.11	17.14
Moltenow Ausbau				13.41		14.06	15.24	16.12	17.15
Moltenow				13.43		14.06	15.26	16.14	17.17
Alt Meteln		7.22		13.47		14.07	15.30	16.18	17.21
Alt Meteln Friedhof		7.23		13.48		14.08	15.31	16.19	17.22
Hof Meteln		7.25		13.49		14.09	15.32	16.20	17.23
Böken Ausbau		7.27		13.51		14.11	15.34	16.22	17.25
Böken	6.44	7.30		13.53	13.29	14.13	15.36	16.24	17.27
Böken Ausbau	6.46				13.31				
Hof Meteln	6.48				13.33				
Alt Meteln Friedhof	6.51				13.35				
Alt Meteln Schule an	6.53				13.36				

Erläuterungen :
S = an Schultagen
F = an Ferientagen

= telefon.
 = Ausstiegsverbot
 Bestellung 60
 Min. vor Abfahrt
 erforderlich unter
 08006346287

107 Böken - Alt Meteln - Schwerin

An gesetzlichen Feiertagen erfolgt der Verkehr wie an Sonntagen lt. Fahrplan mit Einschränkungen.

Tag	Mo-Fr	Mo-Fr	Mo-Fr	Mo-Fr	Mo,Mi,Fr	Mo-Fr	Mo,Mi,Fr	Mo-Fr	Mo-Fr	Mo-Do	Mo-Fr	Mo-Fr
Fahrtnummer	008	002	004	006	014	022	024	010	012	016	018	020
Haltestellen	LT	S	S	S	F	S	F	S	S	S	S	S
Anschlußhinweis												
<i>von Gottesgabe 110 an</i>												
<i>von Nienmark 110 an</i>												
					8.03							S 16.15
Böken	ab	5.30		7.30	8.13			13.55	14.13		15.36	16.24
Böken Ausbau		5.32			8.15						15.38	
Groß Trebbow Ausbau				7.32				13.58	14.16	15.34		16.26
Groß Trebbow				7.34				14.00	14.18			16.28
Klein Trebbow				7.38				14.02	14.20			16.30
Hof Meteln		5.34			8.17						15.40	
Alt Meteln Friedhof		5.37			8.19						15.43	
Alt Meteln Schule		5.39	6.53		8.21		13.36				15.45	
Alt Meteln Ausbau II		5.41					13.38					
Moltenow Ausbau		5.42					13.39					
Moltenow		5.44	6.57	7.25	8.25		13.41					
Moltenow Ausbau		5.45	6.58	7.26	8.26		13.42					
Alt Meteln Ausbau II		5.46	6.59	7.27	8.27		13.43					
Alt Meteln Schule		5.48	7.01	7.29	8.29		13.45					
Alt Meteln											15.45	
Alt Meteln Ausbau		5.50	7.03	7.31	8.31		13.47				15.47	
Rugensee Ausbau		5.51	7.04	7.32	8.32		13.48				15.48	
Rugensee		5.52	7.05	7.33	8.33		13.49				15.49	
Lübstorf Schule	an		7.08	7.37	8.37				14.26		15.52	16.36
Anschlußhinweis												
<i>nach Drispeth 106 ab</i>												
<i>nach Wismar ZOB 235 ab</i>												
<i>von Schwerin Hauptbahnhof 106 an</i>												
									15.09		15.53	15.58
Lübstorf Schule	ab		7.18	7.37	8.37	13.20			15.13			
Groß Stieten Parkplatz			7.27									
Zickhusen								15.16				
Groß Stieten B106								15.25				
Dorf Mecklenburg Schule			7.32					15.34				
Groß Stieten B106			7.36									
Niendorf Ausbau			7.38									
Niendorf Am Teich			7.40									
Zickhusen			7.46									
Lübstorf B106		5.55	7.51	7.38	8.38	13.22	13.52					
Anschlußhinweis												
<i>nach Schwerin Hauptbahnhof 235 ab</i>												
	S	5.58	8.03				14.03					
Klein Trebbow	ab				8.40	13.26						
Groß Trebbow				7.43	8.40	13.30						
Groß Trebbow Ausbau				7.45		13.33						
Klein Trebbow					8.40							
Klein Trebbow Abzweig		7.53	7.40		8.40			14.05				
Kirch Stück		7.56	7.43		8.43			14.09				
Kirch Stück Kaserne		7.57	7.44		8.44			14.10				
Pingelshagen				7.47						15.37		
Anschlußhinweis												
<i>nach Schwerin Hauptbahnhof 340 ab</i>												
					7.58							
Nienmark	ab					13.37				15.38		
Schwerin Warnitz				7.49								
Schwerin Margaretenhof				7.50								
Schwerin Kieler Straße				7.54								
Anschlußhinweis												
<i>nach Hegelstraße 2 ab</i>												
					8.04							
Schwerin Kliniken	ab	8.01	7.49		8.49			14.15				
Schwerin Hauptbahnhof Bussteig 6 an		8.05	7.53	8.05	8.53			14.18				

Erläuterungen :

S = an Schultagen
F = an FerientagenLT = Linientaxi mit begr.
Kapazität

D = Einstiegsverbot

110

Schwerin - Brüsewitz - Groß Brütz - Gottesgabe
Cramon

NAHBUS

An gesetzlichen Feiertagen erfolgt der Verkehr wie an Sonntagen lt. Fahrplan mit Einschränkungen.

Tag	Mo-Fr	Mo,Mi,Fr	Mo,Mi,Fr		Mo-Fr	Fr	Mo-Do	
Fahrtnummer	001	003	013		005	009	007	
Haltestellen	S	S	F		S	S	S	
Anschlußhinweis								
von Schwerin Kliniken 1 an	6.04					15.04	15.04	
Schwerin Hauptbahnhof Bussteig 5 ab	6.10	11.35	11.35			15.15	15.15	
Anschlußhinweis								
von Hegelstraße 2 an	6.04	11.34	11.34			15.04	15.04	
Schwerin Büdnerstraße ab	6.17	11.42	11.42			15.22	15.22	
Lankow Siedlung	6.19	11.44	11.44			15.24	15.24	
Ratzeburger Straße	6.20	11.45	11.45			15.25	15.25	
Friedrichsthal Wolfsschlucht	6.22	11.47	11.47			15.27	15.27	
Friedrichsthal Gaststätte	6.23	11.48	11.48			15.28	15.28	
Friedrichsthal Bhf	6.25	11.50	11.50			15.30	15.30	
Brüsewitz Eulenkrog I	6.27							
Brüsewitz Abzweig	6.30							
Brüsewitz	6.34				13.28			
Gottmannsförde	6.37				13.31			
Herren Steinfeld	6.41	11.52	11.52		13.34	15.32	15.32	
Gottmannsförde Rtg.Cramon	6.45							
Gottmannsförde		11.55	11.55			15.35	15.35	
Nienmark					13.39			
Neues Dorf					13.42			
Cramonshagen I	6.47				13.44			
Cramonshagen II	6.49				13.45			
Cramon	6.51				13.46			
Cramonshagen II	6.52				13.47			
Cramonshagen I	6.53				13.48			
Gottmannsförde Rtg.Cramon					13.50			
Anschlußhinweis								
von Gadebusch 140 an					13.44			
Brüsewitz ab		11.58	11.58		13.53	15.38	15.38	
Neues Dorf	6.55							
Nienmark	6.57							
Brüsewitz Gewerbegebiet		12.00	12.00		13.56		15.40	
Groß Brütz		12.03	12.03		13.59		15.43	
Grambow Dorf		12.07	12.07		14.03			
Wodenhof		12.11	12.11					
Groß Welzin		12.18						
Klein Welzin		12.21						
Gottesgabe		12.23					15.47	
Grambow Dorf an							15.47	
Anschlußhinweis								
nach Gadebusch 151 ab							15.52	

Erläuterungen :

S = an Schultagen

F = an Ferientagen

= Bus mit begrenzter Platzkapazität

= Ausstiegsverbot

110

**Groß Brütz - Brüsewitz
Nienmark - Cramon** ➤ Schwerin



An gesetzlichen Feiertagen erfolgt der Verkehr wie an Sonntagen lt. Fahrplan mit Einschränkungen.

Tag	Mo-Fr	Mo,Mi,Fr		Mo,Mi,Fr	Mo,Mi,Fr	Mo-Fr	Mo-Fr	Mo-Do
Fahrnummer	002	024		014	004	006	008	010
Haltestellen	S	M		F	S	S	S	S
Wodenhof ab				12.12				
Grambow Dorf				12.15			14.08	
Gottesgabe		7.31		12.19	12.23			
Grambow Dorf		7.35						
Wodenhof		7.35						
Grambow Dorf		7.35						
Groß Brütz		7.39		12.23	12.27		14.12	
Brüsewitz Gewerbegebiet		7.42		12.26	12.30		14.15	
Nienmark	6.42					13.37		15.38
Neues Dorf	6.45					13.40		15.41
Cramon	6.50					13.44		15.46
Anschlußhinweis								
von Gadebusch 151 an							14.10	
Brüsewitz ab		7.48		12.29	12.34		14.18	
Cramonshagen II	6.51					13.45		
Cramonshagen I	6.52					13.46		
Cramonshagen II								15.48
Cramonshagen I								15.49
Gottmannsförde Rtg.Cramon	6.54					13.48		15.51
Gottmannsförde					12.37		14.21	
Herren Steinfeld					12.40	13.52	14.25	15.54
Gottmannsförde						13.55		15.57
Brüsewitz	6.56					13.57		15.59
Gottmannsförde Rtg.Cramon		7.51		12.32				16.01
Cramonshagen I		7.53		12.34				16.03
Cramonshagen II		7.54		12.35				16.04
Cramon		7.55		12.36				16.05
Cramonshagen II		7.56		12.37				16.07
Cramonshagen I		7.57		12.38				16.08
Neues Dorf		7.58		12.39				16.10
Nienmark		8.00		12.41				16.12
Brüsewitz An der B 104						14.00		
Brüsewitz Eulenkrog I						14.02		
Pingelshagen		8.03		12.44				16.15
Anschlußhinweis								
nach Schwerin Hauptbahnhof 107 ab		F 8.13						
nach Lüstorf Schule 107 ab								16.24
nach GVII Busbahnhof 340 ab				12.55				
Friedrichsthal Bhf ab					12.44	14.04	14.27	
Friedrichsthal Gaststätte					12.47	14.07	14.30	
Friedrichsthal Wolfsschlucht					12.49	14.09	14.32	
Schwerin Warnitz		8.05		12.46				16.17
Schwerin Margaretenhof		8.06		12.47				16.18
Schwerin Kieler Straße		8.09		12.50				16.21
Anschlußhinweis								
nach Hegelstraße 2 ab		8.19		13.04				16.33
Ratzeburger Straße ab					12.51	14.11	14.34	
Lankow Siedlung					12.52	14.12	14.35	
Schwerin Bündnerstraße					12.56	14.15	14.39	
Anschlußhinweis								
nach Hegelstraße 2 ab					13.05		14.50	
Schwerin Hauptbahnhof Bussteig 5 an		8.16		12.57	13.01	14.23	14.44	
Anschlußhinweis								
nach Wismar RB 17 ab							14.58	
nach Schwerin Kliniken 1 ab		8.20		13.05	13.05		14.50	

Erläuterungen :

F = an Ferientagen

S = an Schultagen

M = nur an Montagen, Mittwoch, Freitagen

= Bus mit begrenzter Platzkapazität

= Anrufbus: tel. Bestellung erforderlich. spätestens 60 Min. vor Abfahrt unter 0800/6346287

= Einstiegsverbot

131 Gadebusch - Ratzeburg (Anschluss nach Hamburg/Lüneburg)



An gesetzlichen Feiertagen erfolgt der Verkehr wie an Sonntagen lt. Fahrplan mit Einschränkungen. Am 24. und 31.12. siehe Samstagsfahrten!

Fahrtnummer	Montag - Freitag														Samstag/ Sonn- und Feiertag		
	002	022	024	004	006	008	010	112	014	016	018	020	012	008	140		
Haltestellen	A	A	S	F	A	A	A	A	A	A	A	A	W	W	A		
Gadebusch Mühlenstr. ab	5.33	5.53	6.25	6.33													
Anschlußhinweis																	
von Wismar ZOB 130 an					7.21	9.21	11.21	13.21	15.21				17.21	18.21	18.31		
von Schwerin 140 an			6.23												9.21		
von Mühlen Eichsen 143 an				S	7.31												
von Rehna 145 an	5.24	5.24															
von Selmsdorf 145 an						9.23	11.23	13.23	15.23				17.23	18.23	9.23		
Gadebusch ZOB ab	5.35	5.55	6.27	6.35	7.35	9.35	11.35	13.35	15.35	16.35	17.35	18.36	7.35	9.35	17.35		
Gadebusch Rehnaer Str.	5.36	5.56	6.28	6.36	7.36	9.36	11.36	13.36	15.36	16.36	17.36	18.37	7.36	9.36	17.36		
Gadebusch Jarmsdorfer Str.	5.38	5.58	6.30	6.38	7.38	9.38	11.38	13.38	15.38	16.38	17.38	18.39	7.38	9.38	17.38		
Gadebusch Roggend. Ch.	5.39	5.59	6.31	6.39	7.39	9.39	11.39	13.39	15.39	16.39	17.39	18.40	7.39	9.39	17.39		
Ganzow Dorf	5.41	6.01	6.33	6.41	7.41	9.41	11.41	13.41	15.41	16.41	17.41	18.42	7.41	9.41	17.41		
Ganzow Hof Abzweig	5.43	6.03	6.35	6.43	7.43	9.43	11.43	13.43	15.43	16.43	17.43	18.44	7.43	9.43	17.43		
Roggendorf	5.46	6.06	6.38	6.46	7.46	9.46	11.46	13.46	15.46	16.46	17.46	18.47	7.46	9.46	17.46		
Hellberg	5.48		6.40	6.48	7.48	9.48	11.48	13.48	15.48	16.48	17.48		7.48	9.48	17.48		
Breesen Chaussee	5.49		6.41	6.49	7.49	9.49	11.49	13.49	15.49	16.49	17.49		7.49	9.49	17.49		
Klein Thurow Abzweig	5.50		6.42	6.50	7.50	9.50	11.50	13.50	15.50	16.50	17.50		7.50	9.50	17.50		
Neu Thurow	5.51		6.43	6.51	7.51	9.51	11.51	13.51	15.51	16.51	17.51		7.51	9.51	17.51		
Dechow Abzweig	5.53		6.45	6.53	7.53	9.53	11.53	13.53	15.53	16.53	17.53		7.53	9.53	17.53		
Dechow			6.46														
Groß Molzahn Wende			6.53														
Groß Molzahn Neubau			6.54														
Schlagbrügge			6.56														
Schlagsdorf			6.59														
Schlagbrügge			7.02														
Mustin, Redder	5.58			6.58	7.58	9.58	11.58	13.58	15.58	16.58	17.58		7.58	9.58	17.58		
Mustin, Am Schmiedeberg	6.00			7.00	8.00	10.00	12.00	14.00	16.00	17.00	18.00		8.00	10.00	18.00		
Mustin, Waldstraße	6.01			7.01	8.01	10.01	12.01	14.01	16.01	17.01	18.01		8.01	10.01	18.01		
Ziethen, Sande	6.03			7.03	8.03	10.03	12.03	14.03	16.03	17.03	18.03		8.03	10.03	18.03		
Ziethen, Twiete	6.05			7.05	8.05	10.05	12.05	14.05	16.05	17.05	18.05		8.05	10.05	18.05		
Ziethen, Friedhof	6.06			7.06	8.06	10.06	12.06	14.06	16.06	17.06	18.06		8.06	10.06	18.06		
Ziethen, Birkbusch	6.07		7.07	7.07	8.07	10.07	12.07	14.07	16.07	17.07	18.07		8.07	10.07	18.07		
Ziethen, Zollweg	6.08		7.08	7.08	8.08	10.08	12.08	14.08	16.08	17.08	18.08		8.08	10.08	18.08		
Ziethen, Twiete	6.09		7.09	7.09	8.09	10.09	12.09	14.09	16.09	17.09	18.09		8.09	10.09	18.09		
Ratzeburg, Stadtwerke	6.10		7.10	7.10	8.10	10.10	12.10	14.10	16.10	17.10	18.10		8.10	10.10	18.10		
Ratzeburg, Tannenweg	6.11		7.11	7.11	8.11	10.11	12.11	14.11	16.11	17.11	18.11		8.11	10.11	18.11		
Ratzeburg, Ziltzschower Weg	6.12		7.12	7.12	8.12	10.12	12.12	14.12	16.12	17.12	18.12		8.12	10.12	18.12		
Ratzeburg, Am Viehmarkt	6.13		7.13	7.13	8.13	10.13	12.13	14.13	16.13	17.13	18.13		8.13	10.13	18.13		
Ratzeburg, Markt	6.15		7.15	7.15	8.15	10.15	12.15	14.15	16.15	17.15	18.15		8.15	10.15	18.15		
Ratzeburg, Demolierung	6.16		7.16	7.16	8.16	10.16	12.16	14.16	16.16	17.16	18.16		8.16	10.16	18.16		
Anschlußhinweis																	
nach Wandsbek Markt 8700 ab	6.25		7.25	7.25	8.35		12.25	14.25	16.25				8.25				
Ratzeburg, Lüneburger Damm ab	6.17		7.17	7.17	8.17	10.17	12.17	14.17	16.17	17.17	18.17		8.17	10.17	18.17		
Ratzeburg, Finanzamt	6.18		7.18	7.18	8.18	10.18	12.18	14.18	16.18	17.18	18.18		8.18	10.18	18.18		
Ratzeburg, Bahnhof an	6.19		7.19	7.19	8.19	10.19	12.19	14.19	16.19	17.19	18.19		8.19	10.19	18.19		
Anschlußhinweis																	
nach Lüneburg RE 83 ab	6.27		7.30	7.30	8.30	10.30	12.30	14.30	16.30	17.30	18.30		Sa 8.30	Sa 10.30	Sa 18.30		
nach Lübeck ZOB RE 83 ab					8.32	10.32	12.32	14.32	16.32	17.32			Sa 8.32	Sa 10.32			

Erläuterungen :
S = an Schultagen
F = an Ferientagen
A = verkehrt nicht am 24.12. und 31.12.
Sa = nur am Samstag
W = verkehrt am 24.12. und 31.12.

131 Ratzeburg - Gadebusch (Anschluss aus Hamburg/ Lüneburg)



An gesetzlichen Feiertagen erfolgt der Verkehr wie an Sonntagen lt. Fahrplan mit Einschränkungen. Am 24. und 31.12. siehe Samstagsfahrten!

Fahrnummer	Montag - Freitag												Samstag/ Sonn- und Feiertag		
	021	001	003	005	007	009	111	013	015	019	017	011	007	023	
Haltestellen	Ⓐ	Ⓐ	Ⓐ	Ⓐ	Ⓐ	Ⓐ	Ⓐ	Ⓐ	Ⓐ	Ⓐ	Ⓐ	Ⓜ	Ⓜ	Ⓐ	
Anschlußhinweis															
von Lübeck ZOB RE 83 an		6.26	7.28	8.27	10.27		14.27	16.27	17.27		18.27	8.27	10.27	Sa 18.27	
von Lüneburg RE 83 an			7.16	8.29		12.30			17.29		18.29	8.29		Sa 18.29	
Ratzeburg, Bahnhof ab		6.38	7.38	8.38	10.38	12.38	14.38	16.38	17.38		18.38	8.38	10.38	18.38	
Ratzeburg, Finanzamt		6.39	7.39	8.39	10.39	12.39	14.39	16.39	17.39		18.39	8.39	10.39	18.39	
Ratzeburg, Lüneburger Damm		6.41	7.41	8.41	10.41	12.41	14.41	16.41	17.41		18.41	8.41	10.41	18.41	
Anschlußhinweis															
von Wandsbek Markt RE 8700 an			7.25				14.40	16.40	17.40		18.40		10.40	Sa 18.29	
Ratzeburg, Demolierung ab		6.42	7.42	8.42	10.42	12.42	14.42	16.42	17.42		18.42	8.42	10.42	18.42	
Ratzeburg, Markt		6.44	7.44	8.44	10.44	12.44	14.44	16.44	17.44		18.44	8.44	10.44	18.44	
Ratzeburg, Am Viehmarkt		6.47	7.47	8.47	10.47	12.47	14.47	16.47	17.47		18.47	8.47	10.47	18.47	
Ratzeburg, Zittschower Weg		6.49	7.49	8.49	10.49	12.49	14.49	16.49	17.49		18.49	8.49	10.49	18.49	
Ratzeburg, Tannenweg		6.50	7.50	8.50	10.50	12.50	14.50	16.50	17.50		18.50	8.50	10.50	18.50	
Ratzeburg, Stadtwerke		6.51	7.51	8.51	10.51	12.51	14.51	16.51	17.51		18.51	8.51	10.51	18.51	
Ziethen, Twiete		6.52	7.52	8.52	10.52	12.52	14.52	16.52	17.52		18.52	8.52	10.52	18.52	
Ziethen, Friedhof		6.53	7.53	8.53	10.53	12.53	14.53	16.53	17.53		18.53	8.53	10.53	18.53	
Ziethen, Birkbusch		6.54	7.54	8.54	10.54	12.54	14.54	16.54	17.54		18.54	8.54	10.54	18.54	
Ziethen, Zollweg		6.55	7.55	8.55	10.55	12.55	14.55	16.55	17.55		18.55	8.55	10.55	18.55	
Ziethen, Twiete		6.56	7.56	8.56	10.56	12.56	14.56	16.56	17.56		18.56	8.56	10.56	18.56	
Ziethen, Sande		6.58	7.58	8.58	10.58	12.58	14.58	16.58	17.58		18.58	8.58	10.58	18.58	
Mustin, Waldstraße		7.00	8.00	9.00	11.00	13.00	15.00	17.00	18.00		19.00	9.00	11.00	19.00	
Mustin, Am Schmiedeberg		7.01	8.01	9.01	11.01	13.01	15.01	17.01	18.01		19.01	9.01	11.01	19.01	
Mustin, Redder		7.03	8.03	9.03	11.03	13.03	15.03	17.03	18.03		19.03	9.03	11.03	19.03	
Dechow Abzweig		7.08	8.08	9.08	11.08	13.08	15.08	17.08	18.08		19.08	9.08	11.08	19.08	
Neu Thurow		7.09	8.09	9.09	11.09	13.09	15.09	17.09	18.09		19.09	9.09	11.09	19.09	
Klein Thurow Abzweig		7.10	8.10	9.10	11.10	13.10	15.10	17.10	18.10		19.10	9.10	11.10	19.10	
Breesen Chaussee		7.11	8.11	9.11	11.11	13.11	15.11	17.11	18.11		19.11	9.11	11.11	19.11	
Hellberg		7.12	8.12	9.12	11.12	13.12	15.12	17.12	18.12		19.12	9.12	11.12	19.12	
Roggendorf	6.08	7.14	8.14	9.14	11.14	13.14	15.14	17.14	18.14	18.47	19.14	9.14	11.14	19.14	
Ganzow Hof Abzweig	6.11	7.17	8.17	9.17	11.17	13.17	15.17	17.17	18.17	18.50	19.17	9.17	11.17	19.17	
Ganzow Dorf	6.13	7.19	8.19	9.19	11.19	13.19	15.19	17.19	18.19	18.52	19.19	9.19	11.19	19.19	
Gadebusch Roggend. Ch.	6.15	7.21	8.21	9.21	11.21	13.21	15.21	17.21	18.21	18.54	19.21	9.21	11.21	19.21	
Anschlußhinweis															
nach Schwerin RE 140 ab		7.28	8.28	9.28	S 11.28	13.28	15.28	17.28				9.28			
nach Selmsdorf RE 145 ab		7.30		9.30	11.30	13.30	15.30	17.30				9.30			
Gadebusch Rehnaer Str. ab	6.17	7.23	8.23	9.23	11.23	13.23	15.23	17.23	18.23	18.56	19.23	9.23	11.23	19.23	
Gadebusch ZOB an	6.18	7.24	8.24	9.24	11.24	13.24	15.24	17.24	18.24	18.57	19.24	9.24	11.24	19.24	
Anschlußhinweis															
nach Wismar ZOB RE 130 ab	S 6.25	7.32		9.32	11.32	13.32	15.32	17.32				9.32			
nach Schwerin RE 140 ab	6.23				F 11.28						19.25				
nach Selmsdorf RE 145 ab	6.24														
nach Rehna RE 145 ab											19.30				

Erläuterungen :

Sa = nur an Samstagen

MiFr= verkehrt nur Mittwoch und Freitag

S = an Schultagen

F = an Ferientagen

Ⓐ = verkehrt nicht am 24.12. und 31.12.

Ⓜ = verkehrt am 24.12. und 31.12.



140 Gadebusch - Schwerin

An gesetzlichen Feiertagen erfolgt der Verkehr wie an Sonntagen i. Fahrplan mit Einschränkungen. Am 24. und 31.12. siehe Samstagsfahrten!

Fahrnummer	Montag - Freitag							Samstag/ Sonn- und Feiertag											
	022	002	004	006	024	008	010	030	012	026	028	016	018	020	006	008	012	014	018
Haltstellen	ⓐ	ⓐ	ⓐ	ⓐ	MiFz	ⓐ	S	F	ⓐ	ⓐ	ⓐ	ⓐ	ⓐ	ⓐ	ⓐ	ⓐ	ⓐ	ⓐ	ⓐ
Gadebusch Mühlentstr. ab	5:00	5:15	6:18			9:18		11:23	13:18	14:18		16:18				9:18	13:18	15:18	
Anschlussbahnweils von Wisnar ZOB 130 an von Roggendorf 131 an			6:18	7:21	8:21	9:21	11:21	11:21	13:21	14:21	15:21		17:21	19:21		9:21		15:21	17:21
Gadebusch ZOB ab	5:02	5:17	6:23	7:23	8:23	9:23	11:23	11:28	13:23	14:23	15:23	16:23	17:23	19:25	7:23	9:23	13:23	15:23	17:23
Gadebusch Rehmar Str.	5:03	5:18	6:24	7:24	8:24	9:24	11:24	11:29	13:24	14:24	15:24	16:24	17:24	19:26	7:24	9:24	13:24	15:24	17:24
Gadebusch Jarmstorfer Str.	5:05	5:20	6:26	7:26	8:26	9:26	11:26	11:31	13:26	14:26	15:26	16:26	17:26	19:28	7:26	9:26	13:26	15:26	17:26
Anschlussbahnweils von Ratzburg 131 an von Rehna 145 an von Seimsdorf 145 an		5:19		7:21	8:21	9:21	11:21	11:21	13:21	14:21	15:21		17:21	19:21		9:21		15:21	17:18
Gadebusch Roggend. Ch. ab	5:06	5:21	6:28	7:28	8:28	9:28	11:28	11:33	13:28	14:28	15:28	16:28	17:28	19:30	7:28	9:28	13:28	15:28	17:28
Kaseow Abzweig B104	5:12	5:27	6:35	7:35	8:35	9:35	11:35	11:40	13:35	14:35	15:35	16:35	17:35	19:37	7:35	9:35	13:35	15:35	17:35
Lütrow Gadebuscher Str.	5:13	5:28	6:36	7:36	8:36	9:36	11:36	11:41	13:36	14:36	15:36	16:36	17:36	19:38	7:36	9:36	13:36	15:36	17:36
Rosenberg II	5:15	5:31	6:39	7:39	8:39	9:39	11:39	11:44	13:39	14:39	15:39	16:39	17:39	19:41	7:39	9:39	13:39	15:39	17:39
Rosenberg I	5:16	5:32	6:40	7:40	8:40	9:40	11:40	11:45	13:40	14:40	15:40	16:40	17:40	19:42	7:40	9:40	13:40	15:40	17:40
Brüsewitz An der B 104	5:17																		
Brüsewitz Eulenkrug I	5:19																		
Brüsewitz Abzweig	5:34	6:42	7:42	8:42	9:42	11:42	11:47	13:42	14:42	15:42	16:42	17:42	19:44	19:44	7:42	9:42	13:42	15:42	17:42
Brüsewitz Eulkruger Weg	5:35	6:43	7:43	8:43	9:43	11:43	11:48	13:43	14:43	15:43	16:43	17:43	19:45	19:45	7:43	9:43	13:43	15:43	17:43
Brüsewitz	5:38	6:44	7:44	8:44	9:44	11:44	11:49	13:44	14:44	15:44	16:44	17:44	19:46	19:46	7:44	9:44	13:44	15:44	17:44
nach Grambow nach 110 ab									S 13:53										
Gottmannsförde ab	5:40	6:46	7:46	8:46	9:46	11:46	11:51	13:46	14:46	15:46	16:46	17:46	19:48	19:48	7:46	9:46	13:46	15:46	17:46
Rehren Steinfeld	5:44	6:50	7:50	8:50	9:50	11:50	11:55	13:50	14:50	15:50	16:50	17:50	19:52	19:52	7:50	9:50	13:50	15:50	17:50
Friedrichstal Busstiege	5:21	6:27	7:27	8:27	9:27	11:27	11:32	13:27	14:27	15:27	16:27	17:27	19:29	19:29	7:27	9:27	13:27	15:27	17:27
Schwerin Touristenweg	5:22	6:28	7:28	8:28	9:28	11:28	11:33	13:28	14:28	15:28	16:28	17:28	19:30	19:30	7:28	9:28	13:28	15:28	17:28
Schwerin Touristenweg	5:23	6:29	7:29	8:29	9:29	11:29	11:34	13:29	14:29	15:29	16:29	17:29	19:31	19:31	7:29	9:29	13:29	15:29	17:29
Friedrichstal Wallischlicht	5:24	6:30	7:30	8:30	9:30	11:30	11:35	13:30	14:30	15:30	16:30	17:30	19:32	19:32	7:30	9:30	13:30	15:30	17:30
Ratzburg Straße	5:26	6:32	7:32	8:32	9:32	11:32	11:37	13:32	14:32	15:32	16:32	17:32	19:34	19:34	7:32	9:32	13:32	15:32	17:32
Lankow Siedlung	5:27	6:33	7:33	8:33	9:33	11:33	11:38	13:33	14:33	15:33	16:33	17:33	19:35	19:35	7:33	9:33	13:33	15:33	17:33
Rahlsdorf/Gadebuscher Straße	5:28	6:34	7:34	8:34	9:34	11:34	11:39	13:34	14:34	15:34	16:34	17:34	19:36	19:36	7:34	9:34	13:34	15:34	17:34
Schwerin Büdnerstraße	5:31	6:37	7:37	8:37	9:37	11:37	11:42	13:37	14:37	15:37	16:37	17:37	19:38	19:38	7:37	9:37	13:37	15:37	17:37
nach Hegelestraße nach 2 ab		6:05	7:20	8:20	9:05	10:20	12:20	14:05	15:05	16:19	17:19				8:01	10:01	14:01	16:01	18:01
Schwerin Hauptbahnhof Busstiege 5 an	5:39	6:04	7:09	8:10	9:10	10:10	12:10	12:15	14:10	15:10	16:10	17:10	18:10	20:12	8:10	10:10	14:10	16:10	18:10
Anschlussbahnweils nach Schwerin Kliniken nach Neu Pampow nach Hämberg nach Hinstock		5:50	7:20	8:20	9:20	10:20	12:20	14:20	15:20	16:20	17:20	18:14	19:14	20:14	10:14	11:14	14:14	16:14	18:14
REI 1 ab REI 1 ab	6:08	6:08	7:22	8:22	9:22	10:15	12:15	14:15	15:15	16:15	17:15	18:14	19:14	20:14	10:14	11:14	14:14	16:14	18:14
REI 1 ab	5:48	6:08	7:48	8:48	9:48	10:48	12:48	14:48	15:48	16:48	17:48	18:48	19:48	20:48	11:48	12:48	15:48	17:48	19:48

S = an Schullagen
 MiFz= nur Mittwoch und Freitag
 ⓐ = verkehrt nicht am 24.12. und 31.12.
 ⓐ = an Feiertagen
 ⓐ = verkehrt am 24.12. und 31.12.
 ⓐ = Bus mit begrenzter Platzkapazität
 ⓐ = Einseleisverbot

140

Schwerin - Gadebusch




An gesetzlichen Feiertagen erfolgt der Verkehr wie an Sonntagen lt. Fahrplan mit Einschränkungen. Am 24. und 31.12. siehe Samstagsfahrten!

Fahrnummer	Montag - Freitag										Samstag/ Sonn- und Feiertag							
	021	001	003	005	023	007	009	011	025	013	015	027	019	005	077	011	013	017
Haltstellen																		
Anschlußhinweis																		
von Schwerin Klinikum 1 an																		
von Hamburg RE 1 an																		
Schwerin Hauptbahnhof Bussteig 2 ab	5.41	6.41	7.41	8.41	9.41	10.41	12.41	14.41	15.41	16.41	17.52	18.41	20.41	8.41	10.41	14.41	16.41	18.41
Anschlußhinweis																		
von Hegelstraße 2 an																		
Schwerin Bücherstraße ab	5.48	6.48	7.48	8.48	9.48	10.48	12.48	14.48	15.48	16.48	17.59	18.48	20.48	8.48	10.48	14.48	16.48	18.48
Rahledder/Gadebuscher Straße	5.50	6.50	7.50	8.50	9.50	10.50	12.50	14.50	15.50	16.50	18.01	18.50	20.50	8.50	10.50	14.50	16.50	18.50
Lankow Siedlung	5.51	6.51	7.51	8.51	9.51	10.51	12.51	14.51	15.51	16.51	18.02	18.51	20.51	8.51	10.51	14.51	16.51	18.51
Ratzeburg Straße	5.52	6.52	7.52	8.52	9.52	10.52	12.52	14.52	15.52	16.52	18.03	18.52	20.52	8.52	10.52	14.52	16.52	18.52
Friedrichsthal Woffenschlicht	5.54	6.54	7.54	8.54	9.54	10.54	12.54	14.54	15.54	16.54	18.05	18.54	20.54	8.54	10.54	14.54	16.54	18.54
Schwerin Touristenweg	5.54	6.54	7.54	8.54	9.54	10.54	12.54	14.54	15.54	16.54	18.05	18.54	20.54	8.54	10.54	14.54	16.54	18.54
Friedrichsthal Gaststätte	5.55	6.55	7.55	8.55	9.55	10.55	12.55	14.55	15.55	16.55	18.06	18.55	20.55	8.55	10.55	14.55	16.55	18.55
Friedrichsthal BfH	5.57	6.57	7.57	8.57	9.57	10.57	12.57	14.57	15.57	16.57	18.08	18.57	20.57	8.57	10.57	14.57	16.57	18.57
Herrn Steinfeld	5.59	6.59	7.59	8.59	9.59	10.59	12.59	14.59	15.59	16.59	18.10	18.59	20.59	8.59	10.59	14.59	16.59	18.59
Goldmannsförde	6.03	7.03	8.03	9.03	10.03	11.03	13.03	15.03	16.03	17.03	18.14	19.03	21.03	9.03	11.03	15.03	17.03	19.03
Brusewitz	6.06	7.06	8.06	9.06	10.06	11.06	13.06	15.06	16.06	17.06	18.17	19.06	21.06	9.06	11.06	15.06	17.06	19.06
Brusewitz/Eulkrüger Weg	6.07	7.07	8.07	9.07	10.07	11.07	13.07	15.07	16.07	17.07	18.18	19.07	21.07	9.07	11.07	15.07	17.07	19.07
Rosenberg I	6.08	7.08	8.08	9.08	10.08	11.08	13.08	15.08	16.08	17.08	18.19	19.08	21.08	9.08	11.08	15.08	17.08	19.08
Rosenberg II	6.09	7.09	8.09	9.09	10.09	11.09	13.09	15.09	16.09	17.09	18.19	19.09	21.09	9.09	11.09	15.09	17.09	19.09
Lützow/Gadebuscher Str.	6.13	7.13	8.13	9.13	10.13	11.13	13.13	15.13	16.13	17.13	18.24	19.13	21.13	9.13	11.13	15.13	17.13	19.13
Kaessow Abzweig B104	6.15	7.15	8.15	9.15	10.15	11.15	13.15	15.15	16.15	17.15	18.26	19.15	21.15	9.15	11.15	15.15	17.15	19.15
Gadebusch Industriestraße	6.18	7.18	8.18	9.18	10.18	11.18	13.18	15.18	16.18	17.18	18.29	19.18	21.18	9.18	11.18	15.18	17.18	19.18
Gadebusch Mühlensstr.	6.21	7.21	8.21	9.21	10.21	11.21	13.21	15.21	16.21	17.21	18.31	19.21	21.21	9.21	11.21	15.21	17.21	19.21
Gadebusch ZOB	6.23	7.23	8.23	9.23	10.23	11.23	13.23	15.23	16.23	17.23	18.31	19.23	21.23	9.23	11.23	15.23	17.23	19.23
Anschlußhinweis																		
nach Wismar 130 ab	S 6.25	7.32		9.32		11.32	13.32	15.32	16.32	17.32				9.32		15.32	17.32	
nach Ratzeburg 131 ab	S 6.27	7.35		9.35		11.35	13.35	15.35	16.35		18.36							
nach Roggendorf 131 ab																		
nach Selmsdorf 145 ab	6.24	7.24		9.24		11.24	13.24	15.24	16.24	17.24				9.24		15.24	17.24	
Gadebusch Rehmer Str. ab			8.25	10.25									21.25					19.25
Gadebusch Jarmsdorfer Str. ↓			8.27	10.27									21.27					19.27
Gadebusch Roggend. Ch. an			8.28	10.28									21.28					19.28

Erläuterungen:
 S = an Schultagen
 F = an Ferientagen
 MIFR = verkehrt nur Mittwoch und Freitag
 MIF = verkehrt am 24.12. und 31.12.
 F = an Feiertagen
 F = Bus mit begrenzter Platzkapazität
 = verkehrt am 24.12. und 31.12.
 = Ausstiegsverbot

An gesetzlichen Feiertagen erfolgt der Verkehr wie an Sonntagen lt. Fahrplan mit Einschränkungen.


Tag	Mo-Fr	Mo-Fr	Mo-Fr
Fahrnummer	002	002	006
Haltestellen	F 	S	S
GVM Busbahnhof Bussteig 4 ab	6.40	6.40	8.40
GVM Am Lustgarten	6.43	6.43	8.42
GVM Kastanienallee	6.45	6.45	8.45
Groß Pravtshagen Abzweig	6.48	6.48	8.48
Upahl Ausbau (Holz-Lange)	6.50	6.50	8.50
Upahl Ausbau (Autobahn)	6.51	6.51	8.51
Upahl Gewerbegebiet	6.52	6.52	8.54
Upahl Gaststätte	6.54	6.54	8.57
Testorf Dorf	7.01	7.01	
Testorf Steinforter Str.	7.02	7.02	
Testorf-Steinfurt Ausbau	7.03	7.03	
Testorf-Steinfurt	7.05	7.05	
Fräulein Steinfort	7.07	7.07	
Schönhof Dorf	7.09	7.09	
Schönhof Wendeplatz	7.10	7.10	
Schönhof Dorf	7.12	7.12	
Fräulein Steinfort	7.13	7.13	
Diedrichshagen Abzweig			8.58
Rütting Wende			9.00
Rütting Kindergarten			9.01
Rütting Ausbau			9.02
Wüstenmark Abzweig			9.03
Mühlen Eichsen an	7.16	7.16	9.05
Anschlußhinweis			
nach Grevesmühlen  310 ab		7.20	
von Gadebusch  163 an		7.19	
Mühlen Eichsen ab	7.23	7.23	9.05
Lehmhusen	7.24	7.24	9.06
Goddin	7.26	7.26	9.08
Veelböken Abzweig	7.28	7.28	9.10
Botelsdorfer Weg	7.29	7.29	9.11
Passow Ausbau	7.32	7.32	
Gadebusch Mühlenstr.	7.37	7.37	
Paetrow			9.12
Passow			9.13
Gadebusch ZOB			9.16
Gadebusch Rehnaer Str.	7.39	7.39	9.19
Gadebusch Roggend. Ch.	7.41	7.41	9.21
Gadebusch H.Heine Str.	7.42	7.42	
Gadebusch Agnes-Karll-Str.	7.43	7.43	
Gadebusch Industriestraße an	7.46	7.46	9.25

Tag	Mo-Fr	Mo-Fr
Fahrnummer	001	001
Haltestellen	S	F 
Gadebusch Roggend. Ch. ab	5.51	5.51
Gadebusch Mühlenstr.	5.56	5.56
Gadebusch ZOB	5.58	5.58
Passow	6.01	6.01
Paetrow	6.03	6.03
Botelsdorfer Weg	6.04	6.04
Veelböken Abzweig	6.05	6.05
Goddin	6.07	6.07
Lehmhusen	6.08	6.08
Mühlen Eichsen an	6.10	6.10
Mühlen Eichsen ab	6.10	6.10
Wüstenmark Abzweig	6.12	6.12
Rütting Ausbau	6.14	6.14
Rütting Kindergarten	6.16	6.16
Rütting Wende	6.17	6.17
Diedrichshagen Abzweig	6.19	6.19
Upahl Gaststätte	6.21	6.21
Upahl Gewerbegebiet	6.23	6.23
Upahl Ausbau (Autobahn)	6.24	6.24
Upahl Ausbau (Holz-Lange)	6.25	6.25
Groß Pravtshagen Abzweig	6.27	6.27
GVM Straßenverkehrsamt	6.30	6.30
GVM Kastanienallee	6.32	6.32
GVM Vielbecker See	6.33	6.33
GVM Malzfabrik	6.35	6.35
GVM Busbahnhof Bussteig 4 an	6.37	6.37

Erläuterungen :

F = an Ferientagen

S = an Schultagen









 = Bus mit begrenzter Platzkapazität

143 Gadebusch - Mühlen Eichsen - Schwerin







Schwerin - Mühlen Eichsen - Gadebusch 

An gesetzlichen Feiertagen erfolgt der Verkehr wie an Sonntagen lt. Fahrplan mit Einschränkungen.

Tag	Mo-Fr	Mo-Fr	Di-Do	Mo-Do	Fr	Mo-Do
Fahrtnummer	003	005	011	009	007	019
Haltestellen	S	S	S	S	S	S
Gadebusch Roggend. Ch. ab	13.45					
Gadebusch Industriestraße		13.40	15.25	15.32	15.32	
Gadebusch H.Heine Str.		13.45		15.37		
Gadebusch Agnes-Karil-Str.	13.48	13.50		15.40	15.40	
Gadebusch Mühlenstr.	13.53		15.28	15.45	15.45	
Gadebusch ZOB	13.55			15.46	15.46	
Passow	13.58	13.57	15.32	15.50	15.50	
Paetrow	13.59	13.58	15.33	15.51	15.51	
Botelsdorfer Weg	14.00	14.00	15.35	15.52	15.52	
Veelböken Abzweig	14.01	14.01	15.36	15.53	15.53	
Goddin	14.03	14.03	15.38	15.55	15.55	
Lehmhusen	14.05	14.05	15.40	15.57	15.57	
Anschlußhinweis						
von Grevesmühlen  310 an	14.03					
Mühlen Eichsen ab	14.08	14.08	15.43	16.00	16.00	16.16
Anschlußhinweis						
nach Veelböken  163 ab	14.10	14.10				
nach Schönhof  310 ab	14.10	14.10				
nach Grevesmühlen  310 ab			15.45			
Seefeld Am Berg	14.09			16.01	16.17	
Seefelder Weg	14.10			16.02	16.18	
Wendelstorf	14.12			16.04	16.20	
Dalberg Dorf	14.14			16.06	16.22	
Dalberg Am Sportplatz	14.15			16.07	16.23	
Cramon Abzweig	14.16			16.08	16.24	
Neues Dorf Abzweig	14.17			16.09	16.25	
Neues Dorf	14.18			16.10	16.26	
Cramon	14.21			16.13	16.29	
Cramonshagen II	14.23			16.15	16.31	
Cramonshagen I	14.24			16.16	16.32	
Nienmark	14.28			16.20	16.36	
Pingelshagen	14.31			16.23	16.39	
Schwerin Warnitz	14.33			16.25	16.41	
Schwerin Margaretenhof	14.34			16.26	16.42	
Schwerin Kieler Straße	14.37			16.29	16.45	
Anschlußhinweis						
nach Hegelstraße  2 ab				16.33	16.49	
Schwerin Hauptbahnhof Bussteig 5 an	14.44			16.36	16.52	

Tag	Mo-Fr	Mo-Fr	Mo-Fr	Mo-Fr	Mo-Fr	Di-Do
Fahrtnummer	022	002	004	008	088	012
Haltestellen	S	S	S	S	S	S 
Schwerin Hauptbahnhof Bussteig 5 ab					13.25	
Anschlußhinweis						
von Hegelstraße  2 an	6.21			13.21		
Schwerin Kieler Straße	6.35			13.30		
Schwerin Margaretenhof	6.38			13.33		
Schwerin Warnitz	6.39			13.34		
Pingelshagen	6.42			13.36		
Nienmark	6.45			13.39		
Neues Dorf	6.48			13.42		
Cramonshagen I	6.50			13.44		
Cramonshagen II	6.51			13.45		
Cramon	6.52	6.52		13.46		
Cramonshagen II		6.53		13.47		
Cramonshagen I		6.54		13.48		
Cramon Abzweig		6.58		13.52		
Dalberg Am Sportplatz		6.59		13.53		
Dalberg Dorf		7.00		13.54		
Wendelstorf		7.02		13.56		
Seefelder Weg		7.04		13.58		
Seefeld Am Berg		7.05		13.59		
Wüstenmark		7.08				
Anschlußhinweis						
von Gadebusch  163 an			7.19			
von Neulande  310 an			7.18			
von GVM Schulen  310 an						15.37
Mühlen Eichsen ab		7.16	7.20	14.05	14.45	15.45
Anschlußhinweis						
nach Gadebusch  163 ab				14.10		
nach Grevesmühlen  310 ab		7.20				
Lehmhusen		7.17	7.21	14.46		15.47
Goddin		7.19	7.23	14.48		15.49
Veelböken Abzweig		7.21	7.25	14.50		15.51
Botelsdorfer Weg		7.22	7.26	14.51		15.52
Passow Ausbau				14.54		
Paetrow		7.23	7.27			15.53
Passow		7.24	7.28			15.54
Gadebusch Mühlenstr.				14.59		
Gadebusch ZOB			7.31	15.02		15.57
Anschlußhinweis						
nach Ratzeburg  131 ab			7.35			
Gadebusch Rehnaer Str.		7.28		15.04		15.59
Gadebusch Jarmsdorfer Str.		7.30		15.06		16.01
Gadebusch Roggend. Ch.		7.31		15.07		16.02
Gadebusch H.Heine Str.		7.32				
Gadebusch Agnes-Karil-Str.		7.35				
Gadebusch Mühlenstr.		7.40				16.07
Gadebusch Industriestraße		7.48				16.12

Erläuterungen :

- S = an Schultagen
-  = telefon. Bestellung 60 Min. vor Abfahrt erforderlich unter 08006346287
-  = ab Mühlen Eichsen verkehrt der Bus über Linie 163 Nr.3
-  = Ausstiegsverbot
-  = Einstiegsverbot
-  = Linientaxi mit begrenzter Platzkapazität
-  = ab Mühlen Eichsen verkehrt der Bus über Linie 163 Nr.4

144 Gadebusch - Drieberg - Schwerin

An gesetzlichen Feiertagen erfolgt der Verkehr wie an Sonntagen lt. Fahrplan mit Einschränkungen.

Tag	Mo-Fr	Mi	Mo-Fr	Mo-Fr	Mi	Mo-Fr	Mo,Fr	Di-Do
Fahrnummer	013	015	003	005	017	007	011	009
Haltestellen	S	F	S	S	F	S	S	S
Gadebusch Industriestraße ab	6.40	8.27	10.55		12.30		15.30	15.30
Gadebusch Mühlenstr.			10.58	11.41	12.33	13.53	15.32	15.34
Gadebusch ZOB			11.00					
Gadebusch Rehnaer Str.				11.43	12.35	13.55	15.34	15.36
Gadebusch Jarmsdorfer Str.						13.57	15.36	15.38
Gadebusch Roggend. Ch.				11.45	12.37	13.58	15.38	15.39
Gadebusch H.Heine Str.				11.46		14.00		15.41
Gadebusch Agnes-Karll-Str.				11.49	12.41	14.03	15.45	15.44
Wakenstädt				11.54	12.46			
Reinhardtsdorf	6.46	8.33	11.04	12.01	12.53	14.10	15.52	15.51
Vietlütbe Meierei	6.47	8.34				14.11	15.54	15.52
Vietlütbe	6.49	8.36	11.08	12.05	12.57	14.13	15.55	15.54
Neu Dragun Abzweig	6.50	8.37	11.10	12.07	12.59	14.14	15.56	15.55
Dragun	6.53	8.38	11.11	12.08	13.00	14.15	15.57	15.58
Drieberg Hof	6.56	8.40	11.14	12.11	13.03	14.17	16.00	16.01
Drieberg Dorf	6.58	8.42	11.16	12.13	13.05	14.19	16.02	16.03
Gottmannsförde Rtq.Cramon	7.00	8.44	11.18		13.07	14.21	16.05	16.05
Anschlußhinweis								
<i>von Gadebusch 151 an</i>							S 16.00	16.00
Brüsewitz ab	7.02	8.46	11.21		13.09	14.23	16.08	16.08
Gottmannsförde Rtq.Cramon						14.25		
Gottmannsförde							16.11	16.11
Herren Steinfeld							16.14	16.14
Cramonshagen I						14.27		
Cramonshagen II						14.28		
Cramon						14.29		
Cramonshagen II						14.30		
Cramonshagen I						14.31		
Neues Dorf						14.32		
Nienmark						14.34		
Pingelshagen						14.37		
Schwerin Warnitz						14.39		
Schwerin Margaretenhof						14.40		
Schwerin Kieler Straße						14.43		
Schwerin Hauptbahnhof Bussteig 5 an						14.50		

Erläuterungen :

S = an Schultagen

S = an Schultagen

F = an Ferientagen

= Bus mit begrenzter Platzkapazität

= telefon. Bestellung 60 Min. vor Abfahrt erforderlich unter 08006346287

= Einstiegsverbot

144 Schwerin - Drieberg - Gadebusch



An gesetzlichen Feiertagen erfolgt der Verkehr wie an Sonntagen lt. Fahrplan mit Einschränkungen.

Tag	Mo-Fr	Mo-Fr	Mi	Mo-Fr	Mo-Fr	Mi	Mo-Fr	Mo-Fr	Fr	Mo-Do
Fahrtnummer	002	012	100	010	014	016	004	008	018	006
Haltestellen	S	S	F	S	S	F	S	S	S	S
Schwerin Hauptbahnhof Bussteig 5 ab								14.55		
Schwerin Büdnerstraße								15.03		
Lankow Siedlung								15.06		
Ratzeburger Straße								15.07		
Friedrichsthal Wolfsschlucht								15.09		
Friedrichsthal Gaststätte								15.10		
Friedrichsthal Bhf								15.12		
Schwerin Kieler Straße		8.00								
Schwerin Margaretenhof		8.03								
Schwerin Warnitz		8.04								
Pingelshagen		8.07								
Nienmark		8.10								
Brüsewitz	7.05		8.47	11.25		13.09	13.30		15.45	
Herren Steinfeld								15.14		16.14
Gottmannsförde	7.08									
Gottmannsförde Rtg.Cramon			8.49	11.27		13.12	13.32	15.16	15.47	16.17
Drieberg Dorf	7.11	8.17	8.52	11.30	12.13	13.15	13.35	15.19	15.50	16.20
Drieberg Hof	7.13	8.19	8.54	11.32	12.15	13.17	13.37	15.21	15.52	16.22
Dragun	7.15	8.21	8.57	11.35	12.17	13.19	13.40	15.23	15.55	16.25
Neu Dragun Abzweig	7.16	8.22	8.58	11.36	12.18	13.20	13.41	15.24	15.56	16.26
Vietlütbe	7.17	8.23	9.00	11.38	12.19	13.21	13.43	15.25	15.58	16.28
Vietlütbe Meierei	7.19	8.25	9.02	11.40	12.21	13.23	13.45	15.27	16.00	16.30
Reinhardtsdorf	7.21	8.27	9.04	11.42	12.23	13.25	13.47	15.29	16.02	16.32
Gadebusch Mühlenstr.	7.24	8.30	9.07	11.45	12.26	13.28	13.50	15.32	16.05	16.35
Gadebusch ZOB			9.09	11.47						
Anschlußhinweis										
nach Schwerin 140 ab										
Gadebusch Rehnaer Str. ab	7.26	8.32	9.12	11.50	12.29	13.31		15.34		
Gadebusch Jarmsdorfer Str.	7.28	8.34	9.14	11.52	12.31	13.33		15.36		
Gadebusch Roggend. Ch.	7.29	8.35	9.15	11.53	12.32	13.34		15.37		
Gadebusch Industriestraße		8.42	9.22	12.00	12.39	13.41				
Gadebusch H.Heine Str.	7.30									
Gadebusch Agnes-Karll-Str. an	7.32							15.40		

Erläuterungen :

S = an Schultagen

F = an Ferientagen

☞ = Bus mit begrenzter Platzkapazität

☎ = telefon. Bestellung 60 Min. vor Abfahrt erforderlich unter 08006346287

☹ = Ausstiegsverbot

145 Gadebusch - Schönberg - Selmsdorf (Anschluss Lübeck)

An gesetzlichen Feiertagen erfolgt der Verkehr wie an Sonntagen lt. Fahrplan mit Einschränkungen. Am 24. und 31.12. siehe Samstagsfahrten!

Fahrtnummer	Montag - Freitag										Samstag/ Sonn- und Feiertag					
	021	001	003	005	007	009	011	013	015	017	019	105	007	011	013	017
Haltestellen	Ⓐ	Ⓐ	Ⓐ	Ⓐ	Ⓐ	Ⓐ	Ⓐ	Ⓐ	Ⓐ	Ⓐ	Ⓐ	Ⓐ	Ⓢ	Ⓢ	Ⓐ	Ⓢ
Anschlusshinweis																
von Wismar 130 an				7.21	9.21	11.21	13.21	15.21		17.21	19.21		9.21		15.21	17.21
von Roggendorf 131 an			6.18													
von Ratzeburg 131 an			6.23	7.23	9.23	11.23	13.23	15.23	F 16.23	17.23	19.24		9.23		15.23	17.23
von Schwerin 140 an																
Gadebusch ZOB		5.24	6.24	7.24	9.24	11.24	13.24	15.24	16.24	17.24	19.30	6.24	9.24	13.24	15.24	17.24
Gadebusch Rehmer Str.		5.26	6.26	7.26	9.26	11.26	13.26	15.26	16.26	17.26	19.32	6.26	9.26	13.26	15.26	17.26
Gadebusch Jarmstorfer Str.		5.28	6.28	7.28	9.28	11.28	13.28	15.28	16.28	17.28	19.34	6.28	9.28	13.28	15.28	17.28
Anschlusshinweis																
von Ratzeburg 131 an				7.21	9.21	11.21	13.21	15.21		17.21			9.21			
Gadebusch Roggend. Ch.	4.53	5.30	6.30	7.30	9.30	11.30	13.30	15.30	16.30	17.30	19.36	6.30	9.30	13.30	15.30	17.30
Möllin Abzweig	4.57	5.33	6.33	7.33	9.33	11.33	13.33	15.33	16.33	17.33	19.39	6.33	9.33	13.33	15.33	17.33
Holdorf B104	4.59	5.36	6.36	7.36	9.36	11.36	13.36	15.36	16.36	17.36	19.42	6.36	9.36	13.36	15.36	17.36
Nesow B104	5.01	5.38	6.38	7.38	9.38	11.38	13.38	15.38	16.38	17.38	19.44	6.38	9.38	13.38	15.38	17.38
Rehna Holzwerk	5.03	5.40	6.40	7.40	9.40	11.40	13.40	15.40	16.40	17.40	19.46	6.40	9.40	13.40	15.40	17.40
Rehna Bahnhof	5.05	5.42	6.42	7.42	9.42	11.42	13.42	15.42	16.42	17.42	19.48	6.42	9.42	13.42	15.42	17.42
Rehna		5.43	6.43	7.43	9.43	11.43	13.43	15.43	16.43	17.43	19.49	6.43	9.43	13.43	15.43	17.43
Rehna Am Kastaniengrund	5.46	6.46	7.46	8.46	9.46	11.46	13.46	15.46	16.46	17.46		6.46	9.46	13.46	15.46	17.46
Lowitz Abzweig	5.49	6.49	7.49	8.49	9.49	11.49	13.49	15.49	16.49	17.49		6.49	9.49	13.49	15.49	17.49
Roduchelstorf	5.52	6.52	7.52	8.52	9.52	11.52	13.52	15.52	16.52	17.52		6.52	9.52	13.52	15.52	17.52
Rabensdorf	5.53	6.53	7.53	8.53	9.53	11.53	13.53	15.53	16.53	17.53		6.53	9.53	13.53	15.53	17.53
Sabow Abzweig	5.55	6.55	7.55	8.55	9.55	11.55	13.55	15.55	16.55	17.55		6.55	9.55	13.55	15.55	17.55
Sabower Höhe	5.56	6.56	7.56	8.56	9.56	11.56	13.56	15.56	16.56	17.56		6.56	9.56	13.56	15.56	17.56
Schönberg Marienstraße	5.57	6.57	7.57	8.57	9.57	11.57	13.57	15.57	16.57	17.57		6.57	9.57	13.57	15.57	17.57
Schönberg GS/Lübecker Str.	5.59	6.59	7.59	8.59	9.59	11.59	13.59	15.59	16.59	17.59		6.59	9.59	13.59	15.59	17.59
Schönberg Bahnhof		6.01	7.01	8.01	10.01	12.01	14.01	16.01	17.01	18.01		7.01	10.01	14.01	16.01	18.01
Schönberg Dassower Str.	6.03	7.03	8.03	9.03	10.03	12.03	14.03	16.03	17.03	18.03		7.03	10.03	14.03	16.03	18.03
Selmsdorf Deponie Ihlenberg	6.08	7.08	8.08	9.08	10.08	12.08	14.08	16.08	17.08	18.08		7.08	10.08	14.08	16.08	18.08
Selmsdorf Str. der Freiheit an		6.09	7.09	8.09	10.09	12.09	14.09	16.09	17.09	18.09		7.09	10.09	14.09	16.09	18.09
Anschlusshinweis																
nach Lübeck 335 ab	6.13	7.13	8.13	9.13	10.13	12.13	14.13	16.13	17.13	18.13		7.13	10.13	14.13	16.13	18.13

Ⓐ = nur an Samstagen
 Ⓢ = verkehrt nicht am 24.12. und 31.12.
 = Linientaxi mit begrenzter Platzkapazität

Ⓢ = verkehrt am 24.12. und 31.12.
 = Bus mit begrenzter Platzkapazität

Erläuterungen:
 F = an Ferientagen

145 (Anschluss Lübeck) - Selmsdorf - Schönberg - Gadebusch



An gesetzlichen Feiertagen erfolgt der Verkehr wie an Sonntagen lt. Fahrplan mit Einschränkungen. Am 24. und 31.12. siehe Samstagsfahrten!

Fahrt Haltestellen	Fahnrnummer	Montag - Freitag										Samstag/ Sonn- und Feiertag										
		022	002	004	006	008	010	012	014	016	018	020	006	008	012	014	118					
Rehna ab	ⓐ		ⓐ	ⓐ	ⓐ	ⓐ	ⓐ	ⓐ	ⓐ	ⓐ	ⓐ	ⓐ	ⓐ	ⓐ	ⓐ	ⓐ	ⓐ	Sa	ⓐ	ⓐ		
von Lübeck Anschlußhinweis 335 an				7.37	8.37	10.37	12.37	14.37	16.37	17.37	18.37							8.37				
Selmsdorf Str. der Freiheit ab		6.15	7.38	8.38	10.38	12.38	14.38	16.38	17.38	18.38								8.38	10.38	14.38	16.38	18.18
Selmsdorf Deponie Ihlenberg ab		6.18	7.41	8.41	10.41	12.41	14.41	16.41	17.41	18.41								8.41	10.41	14.41	16.41	18.21
Selmsdorf Dassower Str. ab		6.22	7.45	8.45	10.45	12.45	14.45	16.45	17.45	18.45								8.45	10.45	14.45	16.45	18.25
Schönberg Bahnhof		6.29	7.49	8.49	10.49	12.49	14.49	16.49	17.49	18.49								8.49	10.49	14.49	16.49	18.29
Schönberg Markt ab		6.31	7.51	8.51	10.51	12.51	14.51	16.51	17.51	18.51								8.51	10.51	14.51	16.51	18.31
Schönberg Marienstraße ab		6.32	7.52	8.52	10.52	12.52	14.52	16.52	17.52	18.52								8.52	10.52	14.52	16.52	18.32
Sabow Abzweig ab		6.34	7.54	8.54	10.54	12.54	14.54	16.54	17.54	18.54								8.54	10.54	14.54	16.54	18.34
Rabensdorf ab		6.36	7.56	8.56	10.56	12.56	14.56	16.56	17.56	18.56								8.56	10.56	14.56	16.56	18.36
Roduchelstorf ab		6.37	7.57	8.57	10.57	12.57	14.57	16.57	17.57	18.57								8.57	10.57	14.57	16.57	18.37
Löwitz Abzweig ab		6.39	7.59	8.59	10.59	12.59	14.59	16.59	17.59	18.59								8.59	10.59	14.59	16.59	18.39
Rehna Am Kastaniengrund ab		6.41	8.01	9.01	11.01	13.01	15.01	17.01	18.01	19.01								9.01	11.01	15.01	17.01	18.41
Anschlußhinweis																						
von Grevesmühlen 344 an																						
Rehna ab		5.05	6.44	8.04	9.04	11.04	13.04	15.04	17.04	18.04								9.04	11.04	15.04	17.04	18.44
Rehna Bahnhof ab		5.07	6.46	8.07	9.07	11.07	13.07	15.07	17.07	18.07								9.07	11.07	15.07	17.07	18.47
Rehna Holzwerk ab		5.09	6.47	8.08	9.08	11.08	13.08	15.08	17.08	18.08								9.08	11.08	15.08	17.08	18.48
Nesow B104 ab		5.11	6.49	8.10	9.10	11.10	13.10	15.10	17.10	18.10								9.10	11.10	15.10	17.10	18.50
Holdorf B104 ab		5.14	6.51	8.12	9.12	11.12	13.12	15.12	17.12	18.12								9.12	11.12	15.12	17.12	18.52
Möllitz Abzweig ab		5.17	6.53	8.14	9.14	11.14	13.14	15.14	17.14	18.14								9.14	11.14	15.14	17.14	18.54
Gadebusch Roggend. Ch. ab		5.19	6.57	8.18	9.18	11.18	13.18	15.18	17.18	18.18								9.18	11.18	15.18	17.18	18.58
Anschlußhinweis																						
nach Schwerin 140 ab		5.21		MiFr 8.28	9.28	11.28	13.28	15.28	17.28	18.28								9.28	11.28	15.28	17.28	
Gadebusch Rehnaer Str. ab		5.22	7.00	8.21	9.21	11.21	13.21	15.21	17.21	18.21								9.21	11.21	15.21	17.21	19.01
Gadebusch ZOB an		5.24	7.02	8.23	9.23	11.23	13.23	15.23	17.23	18.23								9.23	11.23	15.23	17.23	19.03
nach Wismar 130 ab		5.35		9.32	11.32	13.32	15.32	17.32	18.32	18.36								9.32	11.32	15.32	17.32	
nach Roggendorf 131 ab		5.55		9.35	11.35	13.35	15.35	17.35	18.35	18.39								9.35	11.35	15.35	17.35	
nach Ratzeburg 131 ab		5.35		9.35	11.35	13.35	15.35	17.35	18.35	18.39								9.35	11.35	15.35	17.35	

Erläuterungen :
S = an Schultagen
Z = verkehrt an Unterrichtstagen der Berufsschulen

MiFr= verkehrt nur am Mittwoch und am Freitag
Sa = nur an Samstagen
ⓐ = verkehrt nicht am 24.12. und 31.12.
ⓐ = Linientaxi mit begrenzter Platzkapazität

ⓐ = verkehrt am 24.12. und 31.12.
ⓐ = Bus mit begrenzter Platzkapazität
ⓐ = telefon. Bestellung 60 Min. vor Abfahrt erforderlich
unter 08006346287

146 Gadebusch - Rehna - Carlow - Schlagsdorf



An gesetzlichen Feiertagen erfolgt der Verkehr wie an Sonntagen lt. Fahrplan mit Einschränkungen.

Tag	Mo-Fr	Mo-Fr	Mo-Fr	Di,Do	Mo-Fr	Di-Do	Mo-Fr	Mo-Fr	Mo,Fr	Di-Do	Mo-Fr	Mo-Do	Fr	Di-Do
Fahrtnummer	002	004	006	012	008	010	026	014	016	018	028	022	024	020
Haltestellen	S	S	S	Ⓐ	S	S	S	S	S	S	S	S	S	S
Gadebusch Industriestraße	ab	6.04			11.45	12.31		13.37				15.30		
Gadebusch Mühlenstr.		6.00		7.43	11.49	12.35		13.41						
Gadebusch Rehnaer Str.		6.02		7.45	11.51	12.37		13.43						
Gadebusch Jarmsdorfer Str.		6.04		7.47	11.53	12.39		13.44						
Gadebusch Roggend. Ch.		6.05		7.48	11.54	12.40		13.45						
Gadebusch H.Heine Str.												15.35		
Gadebusch Agnes-Karll-Str.								13.50				15.40	15.40	
Möllin Abzweig	6.08	6.10		7.51	11.58	12.44		13.54				15.44		
Holdorf B104	6.11	6.13		7.54	12.01	12.47		13.57				15.47	15.51	
Nesow Abzweig	6.12	6.14		7.55	12.02	12.48		13.58						
Nesow B104	6.14	6.17		7.57	12.04	12.50		14.01				15.50	15.55	
Rehna Holzwerk	6.16	6.19		7.59	12.06	12.52		14.03				15.51		
Rehna Schule			7.10		12.09	12.55		14.06				15.53		
Rehna	6.18	6.21	7.12	8.01	12.11	12.57		14.08				15.55	16.00	
Bülow	6.21	6.24	7.15	8.04	12.14	13.00		14.11				15.57	16.02	
Warnekow	6.23	6.26		8.06	12.16	13.02		14.13				16.00	16.05	
Demern Abzweig	6.24	6.27		8.07	12.17	13.03		14.14					16.08	
Groß Rünz		6.28		8.08	12.18	13.04						16.05		
Carlow Schule									14.10	14.10				15.52
Klein Rünz		6.31										16.08		
Samkow		6.36							14.13	14.15		16.11		15.57
Pogez		6.39								14.18		16.16		16.00
Carlow		6.44		8.11	12.22	13.08						16.20		
Carlow Schule		6.45		8.12	12.23	13.14								
Anschlußhinweis														
nach Gadebusch 146 ab		6.50												
Carlow Kindergarten	ab	6.46		8.13		13.15								
Stove bei Carlow		6.48		8.15		13.17								
Pogez					12.27									
Samkow					12.29									
Klein Rünz					12.35			14.17	14.22					16.05
Groß Rünz					12.38			14.20	14.25					16.08
Demern	6.27				12.42			14.20	14.23	14.29			16.10	16.12
Schaddingsdorf	6.31				12.45			14.25					16.14	
Weitendorf	6.33				12.48			14.27					16.17	
Klocksorf	6.38				12.52			14.30	14.29	14.35			16.22	16.18
Carlow Schule	6.41							14.35	14.32					16.21
Anschlußhinweis														
nach Schlagsdorf 146 ab		6.45												
nach Gadebusch 146 ab		6.50												
nach Schönberg 351 ab		6.45												
Carlow	ab													16.25
Raddingsdorf Kreuzung								13.40				15.25		
Raddingsdorf Wendeplatz								13.41				15.26		
Groß Rünz													16.33	
Neschow								13.43				15.28		
Stove bei Carlow					12.57					14.40				
Stove Ausbau								13.44				15.29		
Stove Ausbau					12.59	13.19			14.38					
Neschow					13.00	13.20			14.41				16.21	
Pogez						13.21								
Samkow						13.23								

Fortsetzung auf nächster Seite

Fortsetzung

146 Gadebusch - Rehna - Carlow - Schlagsdorf



Tag	Mo-Fr	Mo-Fr	Mo-Fr	Di,Do	Mo-Fr	Di-Do	Mo-Fr	Mo-Fr	Mo,Fr	Di-Do	Mo-Fr	Mo-Do	Fr	Di-Do
Fahrtnummer	002	004	006	012	008	010	026	014	016	018	028	022	024	020
Haltestellen		S		@	S	S	S	S		S	S	S	S	
Klein Rünz	ab					13.28								
Groß Rünz						13.31								
Stove bei Carlow					13.04		13.46				15.31	16.25		
Klocksdorf												16.28		
Woitendorf												16.30		
Schaddingsdorf												16.35		
Demern						13.35						16.38		
Schaddingsdorf						13.38								
Woitendorf						13.40								
Klocksdorf						13.44								
Carlow Schule						13.47		14.47						
Rehna												16.47	16.40	
Gadebusch Industriestraße													17.00	
Gadebusch Roggend. Ch.												17.01		
Cronskamp		6.51					13.49				15.34			
Rieps Neue Welt		6.54												
Raddingsdorf Wendeplatz		6.56												
Neschow		6.58												
Stove Ausbau		6.59												
Stove bei Carlow		7.01												
Stove Berg		7.03												
Klein Molzahn		7.06		8.18	13.07		13.54			14.43	15.39			
Groß Molzahn Wende		7.09		8.20	13.10		13.56			14.46	15.41			
Groß Molzahn Neubau		7.10		8.21	13.12		13.57			14.48	15.42			
Cronskamp				8.26										
Neschow				8.29										
Raddingsdorf Wendeplatz				8.31										
Schlagbrügge		7.13			13.15		13.59			14.51	15.44			
Schlagbrügge Forstkaten		7.14			13.16					14.52				
Schlagsdorf		7.16			13.18		14.01			14.54	15.46			
Schlagresdorf							14.04				15.49			
Heiligeland							14.06				15.51			
Thandorf							14.10				15.55			
Utecht							14.16				16.01			
Campow							14.18				16.03			
Thandorf							14.23				16.08			
Schlagsülsdorf							14.27				16.12			
Wendorf							14.30				16.15			
Rieps				8.34			14.35				16.20			
Schönberg Bahnhof							14.47				16.32			
Wendorf				8.36										
Schlagsülsdorf				8.38										
Thandorf				8.42										
Schlagsdorf				8.48										
Schlagbrügge				8.50										
Ratzeburg, Rathaus	an			9.00										

Erläuterungen :

S = an Schultagen

@ = verkehrt nicht am 24.12. und 31.12.

☎ = telefon. Bestellung 60 Min. vor Abfahrt erforderlich unter 08006346287

146 Schlagsdorf - Carlow - Rehna - Gadebusch

An gesetzlichen Feiertagen erfolgt der Verkehr wie an Sonntagen lt. Fahrplan mit Einschränkungen.

Tag	Mo-Fr	Mo-Fr	Mo-Fr	Mo-Fr	Mo-Fr	Di,Do	Mo-Fr	Di-Do	Mo-Fr	Mo,Fr	Mo-Fr	Di-Do	Di-Do	Mo-Fr
Fahrtnummer	003	001	007	009	005	077	015	011	017	019	021	023	025	027
Haltestellen	S	S	S	S	S	Ⓐ	S	S	S	S	S	S	S	S
Ratzeburg, Rathaus	ab					12.00								
Schlagbrügge						12.08								
Schlagsdorf					7.30	12.10	13.30		14.22			15.05		16.10
Thandorf						12.15			14.27					16.15
Groß Molzahn Wende		6.33												
Groß Molzahn Neubau		6.34												
Schlagresdorf							13.34							
Heiligeland							13.36							
Schönberg Bahnhof	5.58													
Schlagresdorf Abzweig		6.36												
Rieps		6.42												
Wendorf		6.45												
Schlagsülsdorf	6.20	6.47				12.18								
Utecht	6.28								14.33					16.21
Campow		6.56							14.37					16.25
Utecht Ausbau		6.58												
Wendorf						12.19								
Utecht		7.00												
Thandorf	6.33	7.06							14.42					16.29
Rieps						12.21			14.46					16.33
Heiligeland Abzweig	6.34	7.07												
Heiligeland	6.35	7.08												
Schlagresdorf	6.37	7.11												
Cronskamp									14.49					16.36
Schlagsdorf	6.42	7.15							14.58					
Schlagbrügge Forstkatzen	6.44				7.31									
Schlagbrügge	6.45				7.32								15.07	
Groß Molzahn Abzweig					7.34									
Schlagresdorf													15.11	
Schlagresdorf Abzweig					7.36									
Heiligeland													15.13	
Thandorf							13.39						15.16	
Utecht							13.44						15.21	
Campow							13.46						15.23	
Utecht Ausbau							13.48						15.25	
Schlagsülsdorf							13.56						15.33	
Wendorf							13.58						15.35	
Groß Molzahn Neubau	6.48													
Groß Molzahn Wende	6.50													
Klein Molzahn	6.53													
Stove Berg	6.55													
Stove bei Carlow	6.56													16.38
Cronskamp	6.58													
Rieps	7.01						14.01						15.40	
Rieps Abzweig					7.38									
Rieps Neue Welt	7.04				7.39									
Raddingsdorf Wendeplatz					7.40	12.24							15.43	
Raddingsdorf Kreuzung	7.05													

Fortsetzung auf nächster Seite

Fortsetzung

146 Schlagsdorf - Carlow - Rehna - Gadebusch



Tag	Mo-Fr	Mo-Fr	Mo-Fr	Mo-Fr	Mo-Fr	Di,Do	Mo-Fr	Di-Do	Mo-Fr	Mo,Fr	Mo-Fr	Di-Do	Di-Do	Mo-Fr
Fahrtnummer	003	001	007	009	005	077	015	011	017	019	021	023	025	027
Haltestellen			S	S	S	Ⓐ	S	S		S	S	S	S	S
Neschow ab					7.42	12.26						15.45		
Cronskamp						12.29	14.04					15.47		
Groß Molzahn Neubau						12.34								
Groß Molzahn Wende						12.36								
Klein Molzahn						12.38								
Stove Ausbau					7.43									
Stove bei Carlow					7.45	12.41	14.06					15.49		
Carlow Kindergarten					7.47							15.51		
Carlow					7.48	12.43								16.40
Anschlußhinweis														
von Gadebusch 146 an			6.41											
von Schönberg 351 an							14.10							
Carlow Schule ab			6.50				14.09	14.10		14.32	14.47	15.52	16.21	
Anschlußhinweis														
nach Raddingsdorf 351 ab							14.10							
Pogez ab											14.49			
Klein Rünz											14.52			
Groß Rünz			6.54		7.51	12.46		14.13		14.35	14.53		16.24	16.43
Demern			6.58											
Demern Abzweig			7.00		7.52	12.47		14.14		14.36	14.54		16.25	16.44
Warnekow			7.01		7.54	12.48		14.15		14.37	14.56		16.26	16.45
Bülow			7.03	7.17	7.56	12.50		14.18		14.40	14.59		16.29	16.47
Rehna			7.05	7.20	7.59	12.53		14.21		14.43	15.02		16.32	16.49
Rehna Schule			7.07	7.23										
Rehna Holzwerk			7.08	7.27		12.55		14.23		14.45			16.34	16.51
Nesow B104			7.10	7.30		12.56		14.25		14.47			16.36	16.52
Nesow Abzweig			7.11	7.32		12.58		14.26		14.48			16.37	16.54
Holdorf B104			7.12	7.33		12.59		14.28		14.50			16.38	16.55
Möllin Abzweig			7.15	7.35		13.02		14.31		14.53			16.41	16.58
Möllin			7.17											
Ganzow Dorf			7.21											
Gadebusch Roggend. Ch.						13.05								
Gadebusch Roggend. Ch.				7.38				14.34		14.56			16.45	17.01
Gadebusch H.Heine Str.			7.24											
Gadebusch Agnes-Karll-Str.			7.27	7.41										
Gadebusch Mühlenstr.			7.32											
Gadebusch Industriestraße an			7.39	7.47		13.10		14.41		15.03			16.52	17.06

Erläuterungen :

S = an Schultagen

Ⓐ = verkehrt nicht am 24.12. und 31.12.

☎ = telefon. Bestellung 60 Min. vor Abfahrt erforderlich unter 08006346287

147 Bentin - Neu Steinbeck - Krembz - Gadebusch 

An gesetzlichen Feiertagen erfolgt der Verkehr wie an Sonntagen lt. Fahrplan mit Einschränkungen.

Tag	Mo-Fr		Mo-Fr	Mo-Fr	Mo-Fr
Fahrtnummer	001		003	005	007
Haltestellen	S		S	S	S
Bentin ab	6.50		12.25	14.38	16.31
Bentin Straße	6.51		12.26	14.39	16.32
Rögnitz	6.54				
Woldhof Neukirchner Weg	6.57		12.27	14.41	16.34
Woldhof	6.58		12.28	14.42	16.35
Woldhof Resthof	6.59		12.29	14.43	16.36
Schönwolde	7.01		12.32	14.45	16.38
Alt Steinbeck	7.08				
Neu Steinbeck	7.10				
Krembz	7.15		12.35	14.48	16.41
Tannenhorst Abzweig			12.37	14.50	16.43
Groß Salitz	7.19				
Radegast	7.24		12.40	14.52	16.45
Neu Bauhof	7.26		12.42	14.54	16.47
Gadebusch Roggend. Ch.			12.45	14.57	16.50
Gadebusch H.Heine Str.	7.30				
Gadebusch Agnes-Karll-Str.	7.33				
Gadebusch Mühlenstr.	7.39		12.50	15.02	16.55
Gadebusch Rehnaer Str.			12.52	15.04	16.57
Gadebusch Industriestraße an			12.59	15.11	17.04

147 Gadebusch - Krembz - Neu Steinbeck - Bentin 

An gesetzlichen Feiertagen erfolgt der Verkehr wie an Sonntagen lt. Fahrplan mit Einschränkungen.


Tag	Mo-Fr	Mo-Fr	Mo-Fr	Fr	Mo-Do
Fahrtnummer	002	004	006	008	010
Haltestellen	S	S	S	S	S
Gadebusch Industriestraße ab	6.21	11.33		15.40	15.40
Gadebusch Mühlenstr.		11.37	13.50	15.44	15.44
Gadebusch ZOB		11.39			
Gadebusch Rehnaer Str.		11.42	13.52	15.46	15.46
Gadebusch Jarmsdorfer Str.		11.44	13.54	15.48	15.48
Gadebusch Roggend. Ch.		11.45	13.55	15.49	15.49
Gadebusch H.Heine Str.		11.47	13.57		15.51
Gadebusch Agnes-Karll-Str.		11.50	14.00	15.51	15.54
Neu Bauhof	6.29	11.53	14.03	15.54	15.57
Radegast	6.31	11.55	14.05	15.56	15.59
Tannenhorst	6.34	11.58	14.08	15.59	16.02
Groß Salitz		12.01	14.11	16.02	16.05
Krembz	6.37	12.04	14.14	16.05	16.08
Neu Steinbeck		12.07	14.17	16.08	16.11
Alt Steinbeck		12.09	14.19	16.10	16.13
Schönwolde	6.42	12.16	14.26	16.17	16.20
Woldhof Resthof	6.45	12.18	14.29	16.19	16.22
Woldhof	6.46	12.19	14.30	16.20	16.23
Woldhof Neukirchner Weg	6.47	12.20	14.31	16.21	16.24
Rögnitz		12.21	14.34	16.22	16.25
Bentin an	6.49	12.25	14.38	16.26	16.29

Erläuterungen :


S = an Schultagen

☎ = telefon. Bestellung 60 Min. vor Abfahrt erforderlich unter 08006346287



148 Krembz - Lützow - Schwerin

Schwerin - Lützow - Krembz 

An gesetzlichen Feiertagen erfolgt der Verkehr wie an Sonntagen lt. Fahrplan mit Einschränkungen.

Tag	Mo-Fr	Mo-Fr	Mo-Fr	Mi,Fr	Mo-Fr
Fahrtnummer	001	007	003	005	009
Haltestellen	S	S	S	S	S
Stöllnitz Krembzstr. ab			6.53	8.10	
Stöllnitz Badowerstr.			6.55	8.11	
Badow			6.59	8.14	
Söhring Abzweig			7.01		
Söhring Wendeschleife	6.45			8.17	
Perlin Neubau	6.50			8.20	
Perlin Kuhstall	6.52			8.22	
Perlin Ausbau	6.54			8.24	
Renzow Perliner Straße	6.57			8.26	
Renzow	6.58		7.05	8.27	
Renzow Ausbau	6.59		7.06	8.28	
Lützow Schule	7.04		7.11		
Lützow Wittenburger Str.				8.34	
Lützow Gadebuscher Str.				8.35	
Anschlußhinweis					
nach Schwerin Hauptbahnhof  140 ab				8.36	
Kaeselow Abzweig B104 ab				8.37	
Gadebusch Industriestraße				8.40	
Gadebusch Mühlenstr.				8.44	12.25
Gadebusch ZOB					12.28
Gadebusch Rehnaer Str.				8.46	12.31
Gadebusch Jarmsdorfer Str.				8.48	12.33
Gadebusch Roggend. Ch.		6.46		8.49	12.34
Gadebusch Industriestraße				8.53	
Kaeselow Abzweig B104		6.54			12.41
Lützow Gadebuscher Str.		6.56			12.43
Rosenberg II		6.58			12.45
Rosenberg I		6.59			12.46
Brüsewitz An der B 104					12.48
Brüsewitz		7.02			
Gottmannsförde		7.05			
Herren Steinfeld		7.08			
Brüsewitz Eulenkrog I					12.50
Friedrichsthal Bhf		7.11			12.52
Friedrichsthal Gaststätte		7.13			12.55
Friedrichsthal Wolfsschlucht		7.15			12.57
Ratzeburger Straße		7.17			12.59
Lankow Siedlung		7.18			13.00
Rahlstedter/Gadebuscher Straße		7.19			13.01
Schwerin Büdnerstraße		7.21			13.03
Schwerin Hauptbahnhof Bussteig 5		7.29			13.11
Schwerin Schlosblick/IHK		7.31			
Schwerin Platz der Jugend		7.32			
Schwerin Am Tannenhof an		7.38			

Erläuterungen :

- S = an Schaltungen
 = Ausstiegsverbot
 = Einstiegsverbot

Tag	Mo-Fr	Mo-Fr	Mo-Fr
Fahrtnummer	002	004	006
Haltestellen	S	S	S
Schwerin Am Tannenhof ab	13.35		15.50
Schwerin Platz der Jugend	 13.41		 15.55
Schwerin Schlosblick/IHK	 13.42		 15.56
Schwerin Hauptbahnhof Bussteig 5	 13.47		 16.00
Schwerin Büdnerstraße	 13.55		 16.08
Rahlstedter/Gadebuscher Straße	 13.57		 16.10
Lankow Siedlung	 13.58		 16.11
Ratzeburger Straße	 13.59		 16.12
Friedrichsthal Wolfsschlucht	 14.01		 16.14
Friedrichsthal Gaststätte	 14.02		 16.15
Friedrichsthal Bhf	14.04		16.17
Herren Steinfeld			16.19
Gottmannsförde			16.23
Brüsewitz			16.26
Brüsewitz Eulenkrog I	14.06		
Brüsewitz An der B 104	14.08		16.28
Rosenberg I	14.09		16.29
Rosenberg II	14.10		16.30
Lützow Gadebuscher Str.			16.33
Lützow Wittenburger Str.	14.13		
Lützow Schule	14.14	14.17	
Kaeselow Abzweig B104			16.35
Renzow Ausbau		14.20	
Renzow		14.21	
Perlin Ausbau		14.25	
Perlin Kuhstall		14.27	
Perlin Neubau		14.29	
Söhring Wendeschleife		14.34	
Badow		14.37	
Stöllnitz Badowerstr.		14.40	
Stöllnitz Krembzstr.		14.41	
Alt Steinbeck		14.45	
Krembz Stöllnitzer Str.		14.47	
Tannenhorst Abzweig		14.49	
Radegast		14.52	
Neu Bauhof		14.54	
Gadebusch Roggend. Ch.		14.57	
Gadebusch Industriestraße		15.03	
Gadebusch Mühlenstr. an			16.40
Anschlußhinweis			
nach Klocksdorf  156 ab			16.41

151 Gadebusch - Lützow - Groß Welzin - Gadebusch



An gesetzlichen Feiertagen erfolgt der Verkehr wie an Sonntagen lt. Fahrplan mit Einschränkungen.

Tag	Mo-Fr	Mo-Fr	Mo,Mi,Fr	Di,Do	Di,Do	Mo-Fr	Mo-Fr	Mo-Do	Mo-Do	Fr	
Fahrnummer	004	002	022	016	018	006	008	012	010	014	
Haltestellen	S	S	S	FA	FA	S	S	S	S	S	
Gadebusch Industriestraße ab				7.55							
Gadebusch Industriestraße					12.10		13.40		15.30		
Gadebusch Mühlenstr.					12.14		13.44		15.34		
Gadebusch Rehnaer Str.					12.16		13.46		15.36		
Gadebusch Jarmsdorfer Str.					12.18		13.48		15.38		
Gadebusch Roggend. Ch.					12.19		13.49		15.39		
Gadebusch Agnes-Karll-Str.							13.52		15.42		
Kaeselow Abzweig B104				7.59	12.26		13.59		15.49		
Lützow Gadebuscher Str.				8.01	12.28		14.01		15.51		
Lützow Wittenburger Str.					12.29		14.02		15.52		
Lützow Schule			① 7.25			12.34	14.03		15.53		
Groß Welzin					12.38	12.41					
Klein Welzin			7.29		12.41	12.44					
Gottesgabe			① 7.31		12.43	12.46					
Rosenberg II				8.03			14.05		15.55		
Rosenberg I				8.04			14.07		15.57		
Herren Steinfeld										16.14	
Brüsewitz Eulenkrug I										16.19	
Brüsewitz		6.58					14.10		16.00		
Anschlußhinweis											
nach Schwerin							14.18				
nach Herren Steinfeld									16.08		
Brüsewitz Eulkruger Weg ab		6.59					14.12		16.02		
Brüsewitz Gewerbegebiet	6.40	7.01		8.07			14.14		16.04	16.23	
Rosenhagen bei Groß Brütz				8.09			14.16		16.06	16.25	
Groß Brütz	6.42			8.12	12.47		14.19		16.09	16.28	
Anschlußhinweis											
von Schwerin									15.47		
Grambow Dorf ab	6.46					12.50	14.23	15.52	16.13	16.32	
Wodenhof	6.50					12.54	14.27	15.56	16.20	16.36	
Grambow Dorf	6.54					12.58					
Groß Brütz	7.00					13.03					
Gottesgabe		7.07		8.16			14.34	16.03	16.27	16.44	
Rosenhagen bei Groß Brütz	7.02				12.49	13.05					
Brüsewitz Gewerbegebiet	7.04				12.51	13.07					
Brüsewitz Eulkruger Weg	7.06					13.09					
Brüsewitz	7.09					13.10					
Klein Welzin		7.11		8.18			14.36	16.05	16.29	16.47	
Groß Welzin		7.16		8.22			14.40	16.09	16.33	16.51	
Rosenberg I	7.14										
Rosenberg II	7.16										
Lützow Schule	7.24	7.24									
Lützow Wittenburger Str.	7.25			8.31			14.49	16.18		16.59	
Lützow Gadebuscher Str.	7.26			8.33			14.50	16.19		17.00	
Kaeselow Abzweig B104	7.28			8.35			14.52	16.21		17.02	
Gadebusch Mühlenstr.				8.40	13.03						
Gadebusch Rehnaer Str.				8.42	13.05						
Gadebusch Jarmsdorfer Str.				8.44	13.07						
Gadebusch Roggend. Ch.				8.45	13.08						
Gadebusch Agnes-Karll-Str.	7.38										
Gadebusch H.Heine Str.	7.42										
Gadebusch Industriestraße an				8.50	13.12		14.55	16.24		17.06	

Erläuterungen :
S = an Schultagen
F = an Ferientagen

A = verkehrt nicht am 24.12. und 31.12.
☎ = telefon. Bestellung 60 Min. vor Abfahrt erforderlich unter 08006346287
 ① = verkehrt durchgehend über Brüsewitz nach Schwerin

152 Gadebusch - Lützow - Rosenow - Gadebusch

An gesetzlichen Feiertagen erfolgt der Verkehr wie an Sonntagen
lt. Fahrplan mit Einschränkungen.

Tag		Mo-Fr	
Fahrnummer		001	
Haltestellen		S	
Kaeselow b Lützow	ab	7.01	
Bendhof Ziegelei	↓	7.06	
Bendhof		7.08	
Rosenow Neu Draguner Weg		7.10	
Rosenow		7.12	
Rosenow Südstraße		7.14	
Lützow Schule	an	7.18	

152 Gadebusch - Lützow - Rosenow - Gadebusch

An gesetzlichen Feiertagen erfolgt der Verkehr wie an Sonntagen
lt. Fahrplan mit Einschränkungen.

Tag		Mo-Fr	Mo-Fr	Mo-Fr
Fahrnummer		002	004	006
Haltestellen		S	S	S
Lützow Schule	ab	12.30	14.30	
Anschlußhinweis				
<i>von Gadebusch Industriestraße  153 an</i>		12.26		16.24
Lützow Wittenburger Str.	ab	12.32	14.32	☎ 16.30
Rosenow Südstraße	↓	12.36	14.36	} 16.34
Rosenow		12.37	14.37	} 16.35
Rosenow Neu Draguner Weg		12.38	14.38	} 16.36
Bendhof		12.39	14.39	} 16.37
Bendhof Ziegelei		12.40	14.40	} 16.38
Kaeselow b Lützow		12.45	14.45	☎ 16.43
Kaeselow Abzweig B104		12.46	14.46	
Gadebusch Industriestraße		12.50	14.50	
Gadebusch Mühlenstr.		☎ 12.54		
Gadebusch ZOB		} 12.56		
Gadebusch Rehnaer Str.	} 12.59			
Gadebusch Jarmsdorfer Str.	} 13.01			
Gadebusch Roggend. Ch.	an	☎ 13.02		

Erläuterungen :

S = an Schultagen

☎ = telefon. Bestellung 60 Min. vor Abfahrt erforderlich unter
08006346287

153 Gadebusch - Pokrent - Renzow - Lützow



An gesetzlichen Feiertagen erfolgt der Verkehr wie an Sonntagen lt. Fahrplan mit Einschränkungen.

Tag	Mo-Fr	Mo-Fr	Mi,Fr	Mi,Fr	Mo-Fr	Mo-Fr	Mo-Do	Fr	
Fahrtnummer	001	003	013	015	005	011	007	009	
Haltestellen	S	S		F	S	S	S	S	
Gadebusch Industriestraße	ab				12.05	12.05	12.20	15.25	15.25
Gadebusch Mühlenstr.					12.09	12.09		15.29	15.29
Gadebusch Rehnaer Str.		6.38			12.11	12.11		15.31	15.31
Gadebusch Jarmsdorfer Str.					12.13	12.13		15.33	15.33
Gadebusch Roggend. Ch.					12.14	12.14		15.34	15.34
Gadebusch H.Heine Str.								15.36	
Gadebusch Agnes-Karll-Str.			7.55	12.16	12.16		15.38	15.38	
Wakenstädt		6.44	7.59				15.42	15.42	
Neuendorf bei GDB		6.48	8.02				15.45	15.45	
Neuendorf Ausbau Ri. Pokrent							15.46	15.46	
Pokrent Ausbau							15.47	15.47	
Pokrent							15.48	15.48	
Pokrent Bungalow							15.49	15.49	
Kaeselow Abzweig B104				12.23	12.23	12.24			
Lützow Gadebuscher Str.				12.24	12.24				
Lützow Wittenburger Str.	6.37			12.26	12.26				
Anschlußhinweis									
Lützow Wittenburger Str. 152 ab					12.32				
nach Gadebusch Roggend. Ch. an					13.02				
Lützow Schule	ab			12.27	12.27	12.29	15.51	15.51	
Pokrent Bungalow				12.29	12.29		15.53	15.53	
Pokrent				12.30	12.30		15.54	15.54	
Pokrent Ausbau				12.31	12.31		15.55	15.56	
Neuendorf Ausbau Ri. Pokrent							15.56	15.57	
Neuendorf bei GDB				12.34	12.34		15.58	15.58	
Alt Steinbeck		6.50	8.05	12.37	12.37		16.01	16.01	
Stöllnitz Kremberstr.		6.53	8.07	12.39	12.39		16.03	16.03	
Stöllnitz Badowerstr.				12.40	12.40		16.04	16.04	
Badow				12.43	12.43		16.07	16.07	
Renzow Ausbau	6.39								
Renzow	6.40								
Söhring Abzweig	6.42								
Söhring Wendeschleife	6.43			12.46	12.46		16.10	16.10	
Perlin Neubau				12.49	12.49		16.13	16.13	
Perlin Kuhstall				12.51	12.51		16.15	16.15	
Perlin Ausbau				12.53	12.53		16.16	16.16	
Renzow				12.56	12.56		16.19	16.19	
Renzow Ausbau							16.20	16.20	
Lützow Wittenburger Str.	an						16.24	16.24	
Anschlußhinweis									
Lützow Wittenburger Str. 152 ab							16.30	16.30	
nach Kaeselow b Lützow an							16.43	16.43	

153 Renzow - Pokrent - Lützow - Gadebusch



An gesetzlichen Feiertagen erfolgt der Verkehr wie an Sonntagen lt. Fahrplan mit Einschränkungen.

Tag	Mo-Fr		Mo-Fr	Mi,Fr			
Fahrtnummer	002		004	014			
Haltestellen	S		S	F			
Renzow	ab		12.57	12.57			
Renzow Ausbau			12.58	12.58			
Neuendorf bei GDB	7.15						
Pokrent Ausbau	7.17						
Pokrent	7.19						
Pokrent Bungalow	7.20						
Lützow Schule	7.23						
Lützow Wittenburger Str.			13.02	13.02			
Lützow Gadebuscher Str.			13.03	13.03			
Kaeselow Abzweig B104			13.05	13.05			
Gadebusch Mühlenstr.			13.10	13.10			
Gadebusch ZOB			13.12	13.12			
Gadebusch Rehnaer Str.			13.15	13.15			
Gadebusch Roggend. Ch.			13.17	13.17			
Gadebusch Industriestraße	an		13.24	13.24			

Erläuterungen :

S = an Schultagen

F = an Ferientagen

⌋ = telefon. Bestellung 60 Min. vor Abfahrt erforderlich unter 08006346287

155 Lützow - Wakenstädt - Gadebusch

An gesetzlichen Feiertagen erfolgt der Verkehr wie an Sonntagen
lt. Fahrplan mit Einschränkungen.

Tag	Mo-Fr	Mo-Fr		Mo-Fr
Fahrnummer	002	004		006
Haltestellen	S	S		S
Lützow Schule ab	7.05	7.12		14.17
Pokrent Bungalow	7.07	7.14		14.19
Pokrent	7.08	7.16		14.20
Pokrent Ausbau	7.09	7.18		14.21
Neuendorf Ausbau Ri. Pokrent	7.10	7.19		14.22
Neuendorf bei GDB	7.12	7.20		14.24
Neuendorf bei GDB Ausbau		7.22		
Wakenstädt		7.25		
Gadebusch Roggend. Ch.		☎ 7.31		
Gadebusch H.Heine Str.		7.33		
Gadebusch Agnes-Karll-Str.		7.36		
Gadebusch Mühlenstr. an		7.43		

Erläuterungen :

S = an Schultagen

☎ = telefon. Bestellung 60 Min. vor Abfahrt erforderlich
unter 08006346287

155 Gadebusch - Wakenstädt - Lützow

An gesetzlichen Feiertagen erfolgt der Verkehr wie an Sonntagen
lt. Fahrplan mit Einschränkungen.

Tag	Mo-Fr		Mo-Fr
Fahrnummer	001		003
Haltestellen	S		S
Gadebusch Industriestraße ab	13.39		
Gadebusch Mühlenstr.	13.43		
Gadebusch ZOB	13.45		
Gadebusch Rehnaer Str.	13.48		
Gadebusch Jarmsdorfer Str.	13.49		
Gadebusch Roggend. Ch.	13.50		
Gadebusch H.Heine Str.	13.51		
Gadebusch Agnes-Karll-Str.	13.56		
Wakenstädt	14.00		
Neuendorf bei GDB Ausbau	14.02		
Neuendorf bei GDB	14.03		14.24
Neuendorf Ausbau Ri. Pokrent	14.04		14.25
Pokrent Ausbau	14.05		14.26
Pokrent	14.06		14.27
Pokrent Bungalow	14.07		14.28
Lützow Schule an	14.09		14.30

An gesetzlichen Feiertagen erfolgt der Verkehr wie an Sonntagen lt. Fahrplan mit Einschränkungen.

Tag	Mo-Fr	Mo-Fr	Mo-Fr	Mo-Fr	Mo-Fr	Mi-Fr	Mi-Fr	Mi-Fr	Mo, Di, Do, Fr	Mi	Mo-Fr	Mo-Fr	Mo-Fr	Fr	Mo-Do	Mo-Fr
Fahrtnummer	012	006	014	018	016	004	002	008	022	010	020	026	024	028		
Haltestellen	S	S	S	S	F	S	S	S	S	S	S	S	S	S	S	
ab				7,16					13,30	13,40	15,05					
Schlagsdorf				7,16					13,32	13,42	15,08					
Schlagbrügge				7,18					13,34	13,44	15,11					
Groß Morzain				7,21					13,35	13,45	15,12					
Neubau				7,22												
Groß Morzain Wende	6,21						↳ 13,00			14,15					↳ 17,06	
Klocksdorf	6,26		6,58							14,17					↳ 17,10	
Röggelin	6,30	7,00	7,00				12,57	13,02	13,43	13,53	15,17	16,20			16,21	
Dechow	6,32	7,02	7,02	7,28			12,58	13,03	13,44	13,54	15,19	16,22			16,23	
Dechow Abzweig	6,34	7,04	7,04				13,00	13,05			15,21	16,24			16,25	
Neu Thurow	6,35	7,05	7,05	7,30			13,01	13,06	13,46	13,56	15,22	16,25			16,26	
Klein Thurow Abzweig	6,36	7,06	7,06	7,31			13,03	13,08	13,47	13,57	15,23	16,26			16,27	
Breesen Chaussee	6,37	7,07	7,07	7,32			13,04	13,09	13,48	13,58	15,24	16,27			16,28	
Heilberg		6,43														
Groß Thurow		6,46			8,18					14,21						
Dutzow		6,46			8,21					14,24						
Dutzow		6,48			8,21					14,26						
Sandfeld		6,48			8,23					14,26						
Kneese Dorf		6,50			8,25					14,28						
Kneese Hof		6,52			8,27					14,30						
Kneese Hof		6,52			8,27					14,30						
Klein Saltz Abzweig		6,55			8,30					14,33						
Klein Saltz		6,57			8,32					14,35						
Klein Saltz		6,57			8,32					14,35						
Martenthal bei Gadebusch		7,05			8,40					14,40						
Breesen		7,05	7,13							14,45						
Roggendorf	6,39	7,08	7,20	7,34	8,43	13,06	13,11	13,50	14,00	14,48	15,26	16,29	16,34	17,21		
Martenthal bei Gadebusch												↳ 16,32				
Breesen												↳ 16,40				
Ganzow Hof					8,48							↳ 16,45				
Meetzen			7,24									↳ 16,49				
Meetzen			7,24									↳ 16,49				
Möllin																
Haldorf Dorf																
Haldorf Dorf																
Möllin Abzweig																
Ganzow Hof Abzweig	6,41		7,28	7,37			13,09	13,14	13,52	14,02	14,51	15,29	16,36	17,24		
Ganzow Hof	6,43		7,31	7,39			13,13	13,16	13,54	14,04	14,53	15,31	16,38	17,26		
Ganzow Dorf																
Gadebusch H-Heine Str.																
Gadebusch Agnes-Karlt-Str.			7,33	7,43												
Gadebusch Roggendorf, Ch.			7,34	7,43												
Gadebusch Roggendorf, Ch.			7,34	7,43												
Gadebusch Mühlenstr.	6,46		7,39		8,53		13,18	13,56	14,06	14,58		16,53	16,40			
Gadebusch Mühlenstr.					8,58											
Gadebusch ZOB					9,00											
Gadebusch ZOB					9,00											
Gadebusch Rehnaer Str.																
Gadebusch Rehnaer Str.																
Gadebusch Jarmsdorfer Str.																
Gadebusch Roggendorf, Ch.																
Gadebusch Roggendorf, Ch.																
Gadebusch Agnes-Karlt-Str.											15,33					
Gadebusch Industriestraße											15,36					
Gadebusch Industriestraße																
an				9,07			13,23	14,00	14,10	14,10		16,57	16,45	17,33		

S = an Schultagen
 F = an Ferientagen
 ↳ = telefon. Bestellung 60 Min. vor Abfahrt erforderlich
 unter 08006346287

158 Schwerin - Gadebusch - Rehna - Schönberg

Schönberg - Rehna - Gadebusch - Schwerin 

An gesetzlichen Feiertagen erfolgt der Verkehr wie an Sonntagen lt. Fahrplan mit Einschränkungen.

Tag	Mo-Fr	Mo-Fr	Mo-Fr
Fahrtnummer	005	001	003
Haltestellen	S	S	S
Gadebusch Industriestraße ab	6.14		
Gadebusch Mühlenstr.		6.55	12.25
Gadebusch ZOB		☞ 6.57	☞ 12.28
Gadebusch Rehnaer Str.		7.00	12.31
Gadebusch Jarmsdorfer Str.		7.02	12.33
Gadebusch Roggend. Ch.		7.04	12.35
Möllin Abzweig	6.20	7.08	12.39
Holdorf B104	6.23	7.11	12.42
Nesow Dorf		7.15	
Nesow B104	6.26	7.19	12.44
Rehna Holzwerk	6.28	7.21	12.46
Rehna Bahnhof		7.23	
Rehna	6.31	7.25	12.49
Rehna Schule		7.31	
Löwitz Abzweig		7.35	12.52
Roduchelstorf		7.39	12.56
Rabensdorf		7.40	12.57
Schönberg Marienstraße		7.44	13.01
Schönberg GS Amtstr.		7.45	
Schönberg GS/Lübecker Str.			13.03
Schönberg Bahnhof		7.47	13.05
Schönberg Schule Dass. Straße an		7.48	13.07

Tag	Mo-Fr	Mo-Fr	Mo-Fr
Fahrtnummer	004	008	010
Haltestellen	S	S	S
Schönberg Schule Dass. Straße ab	7.50	13.09	
Schönberg Bahnhof	7.52	13.11	
Schönberg GS Amtstr.		13.13	
Schönberg Markt	7.53	13.15	
Schönberg Marienstraße	7.55	13.17	
Rabensdorf	7.59	13.21	
Roduchelstorf	8.00	13.22	
Löwitz Abzweig	8.03	13.25	
Rehna	8.07	13.29	15.02
Rehna Holzwerk	8.08	13.30	15.03
Nesow B104	8.10	13.32	15.05
Holdorf B104	8.13	13.35	15.08
Möllin Abzweig	8.16	13.38	15.11
Gadebusch Roggend. Ch.	8.19	13.42	☞ 15.14
Gadebusch Industriestraße an	8.23		15.19

Erläuterungen :

S = an Schultagen

☞ = telefon. Bestellung 60 Min. vor Abfahrt erforderlich unter 08006346287

160 Törber - Rehna

Rehna - Törber



An gesetzlichen Feiertagen erfolgt der Verkehr wie an Sonntagen lt. Fahrplan mit Einschränkungen.

Tag	Mo-Fr	Mo-Fr	Mo-Fr
Fahrtnummer	001	003	005
Haltestellen	S	S	S
Rehna ab	6.31		
Löwitz	6.42		
Parber	6.46		
Törberhals	6.50		
Vitense	6.54		
Törber	6.57	14.46	☞ 16.32
Parber	7.01	14.50	☞ 16.36
Gletzow	7.03	14.51	☞ 16.37
Rehna		14.54	16.40
Rehna Gewerbegebiet	7.05		
Rehna Schule an	7.10		

Tag	Mo-Fr	Mo-Fr
Fahrtnummer	002	004
Haltestellen	S	S
Rehna Schule ab	14.16	16.02
Rehna	14.18	16.04
Rehna Gewerbegebiet	14.21	☞ 16.07
Löwitz	14.26	☞ 16.12
Gletzow	14.31	☞ 16.17
Parber	14.34	☞ 16.20
Törberhals	☞ 14.36	☞ 16.22
Vitense	14.41	☞ 16.27
Törber an	14.46	☞ 16.32

Erläuterungen :

S = an Schultagen

☞ = telefon. Bestellung 60 Min. vor Abfahrt erforderlich unter 08006346287

161 Gadebusch - Rehna - Benzin

Benzin - Rehna - Gadebusch



Tag	Mo-Fr	Mo-Fr	Mo-Fr	Mo-Fr	Fr	Mo-Do	Mo-Fr	Mo-Fr
Fahrtnummer	001	003	005	007	015	011	009	013
Haltestellen	S	S	S	S	S	S	S	Z
Gadebusch Industriestraße ab		11.37	13.38	13.40				15.35
Gadebusch H.Heine Str.				13.47				
Gadebusch Agnes-Karil-Str.				13.51				
Gadebusch Mühlenstr.		11.40	13.42	13.57				15.38
Gadebusch ZOB		11.42	13.44	14.00			15.32	15.40
Gadebusch Rehnaer Str.		11.44	13.46				15.34	15.42
Gadebusch Jarmsdorfer Str.			13.48				15.36	
Gadebusch Roggend. Ch.	6.19	11.46	13.49				15.37	15.44
Gadebusch H.Heine Str.		11.47	13.52					
Gadebusch Agnes-Karil-Str.		11.49	13.54				15.40	
Güstow		11.59		14.03				
Neu Güstow				14.05				
Möllin			13.59					
Möllin Abzweig	6.23							15.48
Rehna Schule					14.22	14.22		
Brützkow					14.26	14.26		
Othenstorf					14.31	14.31		
Wedendorf Hauptstraße I					14.34	14.34		
Kirch Grambow					14.35	14.35		
Kasendorf					14.40	14.40		
Köchelstorf Richtung Benzin					14.46	14.46		
Groß Hundorf					14.48	14.48		
Benzin	6.29				14.53	14.53		
Buchholz		12.04		14.07				
Stresdorf		12.06		14.09				
Klein Hundorf		12.08		14.10				
Meetzen			14.03					
Holdorf Dorf		12.13	14.07					
Meetzen		12.17						
Möllin		12.22						
Gadebusch Mühlenstr.		12.27						15.47
Gadebusch Rehnaer Str.								15.49
Möllin Abzweig								15.51
Holdorf B104				14.12	14.56	14.56	15.54	15.51
Nesow Dorf					15.00	15.00		
Nesow Abzweig				14.14				15.53
Nesow B104			14.11	14.16		15.04	15.57	15.55
Rehna						15.09		16.00
Rehna Holzwerk			14.13	14.18			15.59	
Rehna Schule			14.16	14.22			16.02	
Gadebusch Industriestraße an		12.32						
Anschlußhinweis								
nach Grevesmühlen 344 ab							16.03	16.04

Tag	Mo-Fr	Mo-Fr	Fr	Mo-Do
Fahrtnummer	002	006	004	008
Haltestellen	S	S	S	S
Benzin ab	6.29			
Köchelstorf Richtung Benzin	6.34			
Groß Hundorf	6.38			
Wedendorf Hauptstraße II	6.40			
Wedendorf Hauptstraße I	6.41			
Kasendorf	6.45			
Kirch Grambow	6.50			
Wedendorf Wende	6.52			
Othenstorf	6.57			
Brützkow	7.02			
Rehna		14.55		
Rehna Schule	7.06			15.35
Rehna Holzwerk	7.08	14.57		15.36
Nesow B104	7.10	14.58		15.40
Nesow Dorf			15.00	15.45
Holdorf B104	7.13	15.01	15.03	15.48
Klein Hundorf	7.15			
Stresdorf	7.16			
Buchholz	7.19			
Neu Güstow	7.21			
Güstow	7.24			
Möllin Abzweig		15.04	15.06	15.51
Gadebusch Rehnaer Str.	7.27			
Gadebusch Jarmsdorfer Str.	7.29			
Gadebusch Roggend. Ch.	7.30		15.09	
Gadebusch H.Heine Str.	7.32			
Gadebusch Agnes-Karil-Str.	7.35			
Gadebusch Mühlenstr.	7.40			
Gadebusch Industriestraße an		15.11	15.14	15.58

Erläuterungen :

S = an Schultagen

Z = verkehrt nur KW 25-27 & am 01.11. & 02.11.2021

162

Gadebusch - Meetzen - Gadebusch

163 Gadebusch - Mühlen Eichsen

Mühlen Eichsen - Frauenmark / Weßelstele - Gadebusch



An gesetzlichen Feiertagen erfolgt der Verkehr wie an Sonntagen lt. Fahrplan mit Einschränkungen.

Tag	Mo-Do	Fr
Fahrt Nummer	004	006
Haltestellen	S	S
Gadebusch Industriestraße	ab	15.30
Gadebusch H. Heine Str.	15.38	
Gadebusch Agnes-Karl-Str.	15.40	15.38
Gadebusch Mühlenstr.	15.45	15.43
Gadebusch ZOB	15.47	
Güstow	15.48	↳ 15.48
Buchholz	15.50	↳ 15.50
Stressdorf	15.51	15.51
Klein Hundorf	15.52	15.52
Holdorf Dorf	15.57	15.57
Möllin Abzweig	16.03	16.01
Meetzen	16.08	
Meetzen	16.08	16.03
Ganzow Hof	16.16	16.07
Breesen	16.26	16.12
Marienthal bei Gadebusch	16.33	
Roggendorf	16.36	16.19
Ganzow Hof Abzweig	16.39	16.22
Ganzow Dorf		16.26
Gadebusch Roggend. Ch.	16.45	16.28
Gadebusch Industriestraße	an	16.33

Erläuterungen :

- S = an Schultagen
- ↳ = telefon. Bestellung 60 Min. vor Abfahrt erforderlich unter 08006346287

Tag	Mo-Fr	Mo-Fr	Mo-Fr
Fahrt Nummer	002	004	004
Haltestellen	S	S	S
Gadebusch Industriestraße	ab	6.20	
Gadebusch Mühlenstr.		6.24	
Passow		6.29	
Paetrow		6.31	
Boleisdorfer Weg		6.32	
Frauenmark		6.35	
Jungfrauenmark		6.38	
Neu Frauenmark		6.41	
Groß Eichsen		6.44	
Schönfeld bei Gadebusch		6.47	
Groß Eichsen Rl. Schönfeld		6.50	
Anschlußhinweis		14.08	
von Gadebusch	14.3 an		14.05
von Schwerin	14.3 an		
Mühlen Eichsen	ab	6.52	14.10
Lehmhusen		6.53	14.11
Goddin		6.55	14.13
Veelböken		7.00	14.18
Boleisdorf		7.03	14.20
Rambeel		7.07	14.24
Hindenbergl		7.10	14.25
Weßelstele Ausbau		7.14	14.28
Weßelstele		7.16	14.30
Mühlen Eichsen	an	7.19	14.35
Anschlußhinweis			
nach Gadebusch	14.2 ab	7.23	
nach Grevesmühlen	3.10 ab	7.20	

Erläuterungen :

- S = an Schultagen
- ↳ = telefon. Bestellung 60 Min. vor Abfahrt erforderlich unter 08006346287

Tag	Mo-Fr	Mo-Do	Mo-Do
Fahrt Nummer	001	005	003
Haltestellen	S	S	S
Anschlußhinweis			
von Schwerin Hauptbahnhof	14.3 ab		
Mühlen Eichsen	ab	14.10	16.00
Wüstenmark			↳ 16.05
Testorf-Steinfurt			↳ 16.05
Testorf-Steinfurt Ausbau			↳ 16.05
Testorf Dorf			↳ 16.05
Testorf-Steinfurt Ausbau			16.07
Testorf-Steinfurt			16.09
Fräulein Steinfurt			16.10
Schönhof Dorf			16.11
Mühlen Eichsen			16.16
Groß Eichsen Rl. Schönfeld		14.12	↳ 16.03
Schönfeld bei Gadebusch		14.15	16.06
Lehmhusen			16.11
Goddin			16.13
Groß Eichsen		14.18	
Neu Frauenmark		14.20	
Jungfrauenmark		14.23	
Frauenmark		14.25	
Veelböken		16.13	
Boleisdorf		16.17	
Rambeel		16.19	
Hindenbergl		16.22	
Weßelstele Ausbau		16.23	
Weßelstele		16.26	
Veelböken Abzweig		14.28	
Boleisdorfer Weg		14.29	
Paetrow		14.30	
Passow		14.31	
Gadebusch ZOB		14.34	
Gadebusch Rehnaer Str.		14.35	
Gadebusch Jarmsdorfer Str.		↳ 14.37	
Gadebusch Roggend. Ch.		↳ 14.39	
Gadebusch Industriestraße	an	14.45	

An gesetzlichen Feiertagen erfolgt der Verkehr wie an Sonntagen lt. Fahrplan mit Einschränkungen.

Tag		Mo-Fr	Mo-Fr	Mo-Fr	Mo-Fr	Mo-Fr	Mo-Fr	Mo-Fr	Mo-Fr	Mo-Fr	Mo-Fr	Mo-Fr	Mo-Fr
Fahrnummer		001	003	005	004	002	006	012	008	014	010	016	
Haltestellen		S	S	S	S	S	S	S	S	S	S	S	
Wismar ZOB Bussteig 8	ab	6.30					11.30	12.35					15.10
Wismar Bahnhof		6.32			7.25		11.30	12.35					
Dr.-Leber-Strasse		6.34			7.27	7.32	12.37	13.17	13.20		15.10		
Rostocker Str.		6.36							13.20		15.15		
Wismar Kastanienallee		6.37			7.30	7.35	11.35	12.40	13.22		15.20		
Diamanthon		6.38					11.40		13.25		15.25		
Am Weißen Stein		6.39					11.45		13.30				
Il.Wendung		6.40			7.33	7.38		12.43					
Dargetow / Amselweg		6.41			7.34	7.39	11.50	12.44	13.35		15.30		
Kritzow Gewerbegebiet		6.43			7.36	7.41	11.51	12.46	13.36		15.31		
Anschlußhinweis					7.38	7.43	11.54	12.48	13.39		15.34		
von Karlow Gewerbestpark 421 an							11.57	13.42			15.37		
Rüggow Gewerbegebiet	ab	6.44	7.05	12.50			12.04		13.49		15.42		
Kritzow Dorf		6.45	7.07	12.52			12.04		13.49		15.48		
Zweihausen			7.10		7.39	7.44	12.08	12.49	13.53		15.52		
Zweihausen Abzweig		6.47		12.55	7.41	7.46	12.10	12.51	13.55		15.54		
Schmalkentin Dorf			7.13				12.13		13.56		15.55		
Krassow B192		6.49	7.18	12.57			12.15		14.00		15.57		
Zurow Mühle		6.52	7.20	13.00	7.43	7.48		12.53			15.59		
Ravensruh		6.55			7.45	7.49							
Zurow Schule		6.58	7.22	13.01	7.47		12.17	12.55	14.02		16.01		
Anschlußhinweis					7.50		12.19	12.57	14.03		16.02		
nach Wismar ZOB 245 ab		6.59							13.40				
Rüggow Ausbau	ab		7.24										
Rüggow			7.25										
Reinstorf Ausbau		7.00		13.03									
Reinstorf Mitte		7.02		13.05									
Klein Wann			7.07										
Nakenstorf		7.12											
Reinstorf Neuklosteraner Str.				13.07									
Neukloster Bhf		7.17	7.30	13.10									
Neukloster ZOB				13.12									
Neukloster A.-Behel-Allee Bussteig 1 an		7.20	7.33										
Haltestellen													
Neukloster A.-Behel-Allee Bussteig 3 ab													
Neukloster A.-Behel-Allee Bussteig 1													
Neukloster ZOB													
Neukloster A.-Behel-Allee Bussteig 4													
Neukloster Bhf													
Nakenstorf													
Klein Wann													
Reinstorf Neuklosteraner Str.													
Reinstorf Mitte													
Reinstorf Ausbau													
Zurow Schule													
Fahren													
Kahlenberg													
Ravensruh													
Zurow Mühle													
Krassow B192													
Zweihausen													
Zweihausen Abzweig													
Kritzow B192													
Kritzow Dorf													
Rüggow Gewerbegebiet													
Kritzow Gewerbegebiet B192													
Anschlußhinweis													
nach Karlow Gewerbestpark 421 ab													
Dargetow / Amselweg	ab												
Il.Wendung													
Am Weißen Stein													
Diamanthon													
Rostocker Str.													
Lindengarten													
Wismar Bahnhof													
Wismar ZOB Bussteig 8	an												

☎ = telefon. Bestellung 60 Min. vor

☞ Abfahrt erforderlich unter

08006346287

Erläuterungen :

S = an Schultagen

202 Kritzow - Warin - Groß Labenz

An gesetzlichen Feiertagen erfolgt der Verkehr wie an Sonntagen lt. Fahrplan mit Einschränkungen.

Tag	Mo-Fr	Mo-Fr	Mo-Fr	Mo-Fr	Do	Mo,Fr	Mo,Fr	Mo-Fr	Mo-Fr	Mo-Fr	Mo-Fr	Mo-Fr
Fahrtnummer	001	003	007	005	101	009	011	013	015	017	019	021
Haltestellen	S	S	S	S	A	S	S	S	S	S	S	S
Kritzow Gewerbegebiet B192 ab	6.10	6.15	6.19	6.25		11.40	12.00	13.00	13.00			
Neukloster Am Sonnenberg Bussteig 7										13.20		15.10
Neukloster A.-Bebel-Allee						12.00		13.20	13.20	13.20	15.10	
Neukloster ZOB				6.45								
Neukloster Bhf						12.05		13.25	13.25	13.25	15.12	15.15
Reinstorf Neuklosteraner Str.						12.08		13.28	13.28	13.28	15.15	15.18
Reinstorf Mitte		6.28										
Kahlenberg			6.32									
Fahren			6.38									
Zurow Schule			6.42									
Jesendorf					8.00							
Büschow		6.31	6.50		8.07					13.31		15.21
Trams Stützpunkt		6.33	6.52		8.09					13.33		15.23
Neperstorf Abzweig		6.34	6.53		8.10					13.34		15.24
Neperstorf		6.36								13.36		15.26
Trams Dorf		6.39			8.11					13.39		15.29
Trams Neubau		6.40			8.13					13.40		15.30
Jesendorf		6.42			8.15					13.42		15.32
Ventschow Bahnhof		6.45			8.20							
Ventschow Schule		6.47										
Ventschow Abzweig		6.49			8.22							
Dämelow		6.53			8.24							
Neuhof bei Ventschow		6.55			8.26							
Bibow		6.57			8.28							
Hasenwinkel		6.58			8.30							
Nisbill		7.00	6.58		8.32							
Warin GTZ		7.02	7.00		8.34							
Warin Gaststätte		7.04	7.02		8.36	12.14	12.19	13.36	13.36		15.23	
Warin Schule		7.06	7.05			12.21	12.21	13.38	13.38		15.25	
Warin Kita		7.08	7.08			12.23		13.39	13.40		15.26	
Warin Post		7.10	7.10		8.38				13.42			
Warin Tankstelle						12.24		13.40			15.27	
Klein Labenz						12.28		13.44			15.31	
Groß Labenz	an	6.40				12.32		13.48			15.35	

Erläuterungen :

S = an Schultagen

A = verkehrt nicht am 24.12. und 31.12.

202 Groß Labenz - Warin - Kritzow



An gesetzlichen Feiertagen erfolgt der Verkehr wie an Sonntagen lt. Fahrplan mit Einschränkungen.

Tag	Mo-Fr	Mo-Fr	Mo-Fr	Mo-Fr	Do	Mo,Fr	Mo,Fr	Mo-Fr	Mo-Fr	Mo-Fr
Fahrtnummer	004	002	006	008	102	010	012	014	016	018
Haltestellen	S	S	S	S	A	S	S	S	S	S
Groß Labenz ab	6.41						12.33		13.48	15.35
Labenz Ausbau	6.44						12.36		13.51	15.38
Klein Labenz	6.46						12.38		13.53	15.40
Warin Tankstelle	6.50						12.42		13.57	15.44
Allwardtshof	6.54						12.46		14.01	15.48
Pennewitt	6.57						12.49		14.04	15.51
Mankmoos	7.00						12.52		14.07	15.54
Wilhelmshof	7.03						12.55		14.10	15.57
Warin Schule	7.08					12.21				
Warin Post	7.11		7.11	7.12	12.23	12.23	13.00	13.42	14.15	15.59
Warin Gaststätte	7.13		7.13	7.14	12.25	12.25	13.02	13.44	14.17	16.01
Warin GTZ					12.27	12.27		13.46		16.04
Nisbill					12.30	12.30		13.49		16.07
Hasenwinkel					12.32	12.32		13.51		16.10
Bibow					12.33	12.34		13.53		16.12
Neuhof bei Ventschow					12.35	12.35		13.54		16.13
Dämelow					12.36	12.37		13.56		16.15
Kleekamp		6.55								
Ventschow Ausbau		6.57								
Ventschow Abzweig		7.00			12.38	12.39		13.58		16.17
Ventschow Schule						12.41		14.00		16.19
Ventschow Bahnhof		7.02			12.40	12.43		14.02		16.21
Anschlußhinweis										
von Wismar ZOB <small>Wismar</small> 420 an										
Jesendorf ab		7.06				12.47		14.06		16.25
Trams Neubau		7.07			12.45	12.48		14.07		16.27
Trams Dorf		7.08			12.46	12.49		14.08		16.28
Neperstorf		7.11				12.51		14.10		16.29
Neperstorf Abzweig		7.13			12.47	12.52		14.11		16.29
Trams Stützpunkt		7.14			12.48	12.53		14.12		16.30
Büschow		7.16			12.50	12.54		14.13		16.32
Jesendorf					12.55					
Reinstorf Neuklosteraner Str.	7.20	7.20	7.20	7.21		12.59	13.09	14.18	14.24	
Neukloster Bhf	7.23	7.23	7.23	7.24		13.02	13.12	14.21	14.27	
Neukloster A.-Bebel-Allee Bussteig 1	7.26	7.26	7.26	7.27						
Neukloster ZOB	7.28		7.28	7.29		13.04	13.14	14.23	14.29	
Kritzow Gewerbegebiet an	7.45		7.45	7.46						16.45

Erläuterungen :

S = an Schultagen

A = verkehrt nicht am 24.12. und 31.12.

☎ = telefon. Bestellung 60 Min. vor Abfahrt erforderlich unter 08006346287

203 Kritzow - Neuburg - Madsow

An gesetzlichen Feiertagen erfolgt der Verkehr wie an Sonntagen lt. Fahrplan mit Einschränkungen.

Tag	Mo-Fr	Mo-Fr	Di,Do	Mo-Fr	Mo-Fr		Mo-Fr	
Fahrtnummer	001	003	099	007	005		009	
Haltestellen	S	S	F A	S	S		S	
Anschlußhinweis								
von Tessin	↻ RB 11 an		6.15	8.15				
Wismar ZOB Bussteig 8	ab	6.19	8.40	13.17				
Wismar Bahnhof		6.21	8.42	13.19				
Dr.-Leber-Straße		6.23	8.45	13.21				
Rostocker Str.		6.25	8.48	13.23				
Wismar Kastanienallee		6.26	8.49	13.24				
Diamanthof		6.27	8.50	13.25				
Am Weißen Stein		6.28	8.51	13.26				
II.Wendung		6.29	8.52	13.27				
Dargetzow / Amselweg		6.30	8.53	13.28				
Kritzow Gewerbegebiet			8.55	13.30				
Kritzow Gewerbegebiet	6.00							
Neu Nantrow	6.23							
Rüggow Gewerbegebiet			8.57	13.32			15.25	
Warkstorf Abzweig							15.28	
Benz Abzweig							15.30	
Warkstorf		6.37	9.01					
Warkstorf Bhf		6.39	9.02					
Goldebee Abzweig		6.41	9.04					
Goldebee		6.44	9.07					
Benz Ausbau		6.47	9.09					
Benz		6.49	9.11					
Kalsow Abzweig				13.37			15.31	
Kalsow Dorf		6.54	9.15					
Kartlow			9.18					
Neu Farpen			9.20					
Gamehl Abzweig		6.57						
Gamehl		6.59						
Neuendorf II		7.02						
Neuendorf I		7.03						
Neuendorf Ausbau				13.39			15.33	
Neuendorf Abzweig		7.04		13.40			15.34	
Steinhausen Dorf		7.06		13.42			15.36	
Anschlußhinweis								
von Neukloster Am Sonnenberg	↻ 441 an						15.36	
Neuburg BWG	ab						15.40	
Neuburg Schule		7.09	9.23	13.43	13.45			
Steinhausen Dorf					13.47		15.41	
Tatow					13.49		15.43	
Zarnekow					13.51		15.45	
Tatow					13.53		15.47	
Steinhausen Kreuzung							15.49	
Hageböck Neubau					13.58			
Lischow					14.02			
Nantrow					14.06			
Vogelsang Dorf					14.08			
Ilrow					14.14		15.53	
Madsow Hof	an				14.16		15.55	

Erläuterungen :

S = an Schultagen

F = an Ferientagen

A = verkehrt nicht am 24.12. und 31.12.

☎ = telefon. Bestellung 60 Min. vor Abfahrt erforderlich unter 08006346287

203 Madsow - Neuburg - Kritzow



An gesetzlichen Feiertagen erfolgt der Verkehr wie an Sonntagen lt. Fahrplan mit Einschränkungen.

Tag	Mo-Fr	Mo-Fr	Mo-Fr	Di,Do	Mo-Fr		Mo-Fr	
Fahrnummer	002	004	006	110	008		010	
Haltestellen	S	S	S	F A	S		S	
Madsow Hof ab					14.17		15.56	
Neu Nantrow	6.23				14.21		15.58	
Madsow Hof	6.27							
Ilow	6.29				14.24		16.01	
Nantrow	6.35						16.07	
Vogelsang Dorf	6.38						16.12	
Vogelsang B105							16.16	
Lischow	6.42						16.19	
Hageböck Neubau	6.46							
Tatow	6.50							
Zarnekow	6.52							
Tatow	6.54							
Steinhausen Dorf	6.57							
Neuburg BWG	6.58							
Anschlußhinweis								
von Neukloster Am Sonnenberg 441 an			13.44					
Neuburg Schule ab		7.10	13.46	14.16	14.31			
Neu Farpen				14.19				
Kartlow				14.21				
Kalsow Dorf				14.24				
Steinhausen Dorf		7.11	13.47					
Neuendorf Abzweig		7.13	13.49					
Neuendorf I			13.50				16.24	
Neuendorf Ausbau		7.15						
Neuendorf II			13.51				16.25	
Gamehl			13.55				16.26	
Kalsow Dorf			13.59					
Kalsow Abzweig		7.17					16.29	
Benz		7.18	14.02	14.27			16.30	
Benz Ausbau		7.19	14.03	14.28			16.31	
Goldebee		7.21	14.05	14.30			16.33	
Goldebee Abzweig		7.22	14.06	14.31			16.34	
Warkstorf Bhf		7.23	14.07	14.32			16.35	
Warkstorf		7.24	14.08	14.33			16.36	
Rüggow Gewerbegebiet		7.27		14.36			16.39	
Kritzow Gewerbegebiet		7.28		14.37				
Kritzow Dorf			14.12				16.40	
Kritzow Gewerbegebiet B192			14.13				16.41	
Hornstorf Schwedenschanze			14.18					
Dargetzow / Amselweg		7.30						
Il.Wendung		7.31		14.40				
Am Weißen Stein		7.32		14.41				
Diamanthof		7.34	14.22	14.43				
Rostocker Str.		7.35	14.23	14.44				
Lindengarten		7.37	14.26	14.46				
Wismar Bahnhof		7.38	14.27	14.47				
Wismar ZOB Bussteig 8 an		7.39	14.28	14.48				
Anschlußhinweis								
nach Tessin RB 11 ab			14.42					

Erläuterungen :

S = an Schultagen

F = an Ferientagen

A = verkehrt nicht am 24.12. und 31.12.

☎ = telefon. Bestellung 60 Min. vor Abfahrt erforderlich unter 08006346287



230 Wismar - Kirchdorf - Timmendorf Strand

An gesetzlichen Feiertagen erfolgt der Verkehr wie an Sonntagen lt. Fahrplan mit Einschränkungen. Am 24. und 31. 12. siehe Samstagstafelent!

Table with 20 columns (001-2057) and 34 rows. Columns represent time slots from 001 to 2057. Rows represent bus stops: Haltestellen, Kirchzow Gewerbegebiet B192, ab, von Gedebusch ZOB, von Schwiner Hauptbahnhof, von Weiße Wek, von Blankenberg Bf, von GVM Busbahnhof, von Tessin, von Ludwigslust, von Catbus, Wismar ZOB, Wismar Ecker, Dr. Leber, Straße, Gdnesker Str., Philosophenweg, Gartenstraße, Am Wiesengrund, Eiserne Hand, Hoher Damm, Am Seeufer, Inselstraße, von Wismer, ZOB, 431 an, Fischeaten, Kirchdorf, Hof Redentin, Groß Strömendorf, Groß Strömendorf Zollhaus, Fährdorf Richtung Malchow, Fährdorf, Niendorf I Poel, Niendorf II Poel, Malchow Gut, Malchow Dorf, Vorwerk, Gollwitz, Kirchdorf Sportplatz, Am Schwarzen Busch, Kirchdorf Bäckerei, Kirchdorf Schlosswall, Weierdorf, Wangern, Timmendorf Ausbau, Timmendorf D., Timmendorf Strand, an.

Som = verkahrt ab 01.06. bis 12.09.21
S = an Schullagen
F = an Ferientagen
F = verkahrt nicht am 24.12. und 31.12.

Erläuterungen:

230 Wismar - Kirchdorf - Timmendorf Strand



An gesetzlichen Feiertagen erfolgt der Verkehr wie an Sonntagen lt. Fahrplan mit Einschränkungen. Am 24. und 31.12. siehe Samstagsfahrten!

Fahrtnummer	Samstag/ Sonn-und Feiertag									
	103	005	041	007	099	111	013	015	017	019
Haltestellen	Som	Ⓢ	Som	Ⓢ	Som	Ⓢ	Som	Ⓐ	Ⓐ	Som
Kritzow Gewerbegebiet B192 ab										
Anschlußhinweis										
von Gadebusch ZOB 130 an		8.19		10.19		14.19		16.19	18.19	
von Schwerin Hauptbahnhof 235 an		8.31		10.31	12.31	14.31		16.31	18.31	20.31
von Weiße Wiek 240 an		Som 8.19		10.19	12.19	Som 14.19		16.14	18.14	20.18
von Blankenberg Bhf 245 an		8.20		10.20	12.20			16.20	18.20	20.20
von GVM Busbahnhof 330 an		8.22		10.22	12.22			16.22	18.22	
von Tessin RB 11 an	6.15	8.15	9.15	10.15	12.15	14.15	15.15	16.15	18.15	20.15
von Ludwigslust RB 17 an		8.16	9.37				15.37			
von Cottbus RE 2 an		Sa 8.37		Sa 10.37	Som 12.37	Sa 14.37		Sa 16.37	Sa 18.36	Som 20.36
Wismar ZOB Bussteig 5 ab	6.42	8.42	9.42	10.42	12.42	14.42	15.42	16.42	18.42	20.42
Wismar Bahnhof	6.44	8.44	9.44	10.44	12.44	14.44	15.44	16.44	18.44	20.44
Dr.-Leber-Straße	6.46	8.46	9.46	10.46	12.46	14.46	15.46	16.46	18.46	20.46
Gdansker Str.	6.49	8.49	9.49	10.49	12.49	14.49	15.49	16.49	18.49	20.49
Philosophenweg	6.50	8.50	9.50	10.50	12.50	14.50	15.50	16.50	18.50	20.50
Gartenstraße	6.52	8.52	9.52	10.52	12.52	14.52	15.52	16.52	18.52	20.52
Am Wiesengrund	6.53	8.53	9.53	10.53	12.53	14.53	15.53	16.53	18.53	20.53
Eiserne Hand	6.53	8.53	9.53	10.53	12.53	14.53	15.53	16.53	18.53	20.53
Hoher Damm	6.54	8.54	9.54	10.54	12.54	14.54	15.54	16.54	18.54	20.54
Am Seeufer	6.55	8.55	9.55	10.55	12.55	14.55	15.55	16.55	18.55	20.55
Inselstraße	6.56	8.56	9.56	10.56	12.56	14.56	15.56	16.56	18.56	20.56
Anschlußhinweis										
von Wismar ZOB 431 an										
Fischkaten ab	6.57	8.57	9.57	10.57	12.57	14.57	15.57	16.57	18.57	20.57
Anschlußhinweis										
nach Blowatz Abzweig Robertsdorf 431 ab										
Hof Redentin ab										
Hof Redentin Abzweig	6.59	8.59	9.59	10.59	12.59	14.59	15.59	16.59	18.59	20.59
Groß Strömkendorf	7.01	9.01	10.01	11.01	13.01	15.01	16.01	17.01	19.01	21.01
Groß Strömkendorf Zollhaus	7.02	9.02	10.02	11.02	13.02	15.02	16.02	17.02	19.02	21.02
Fährdorf Richtung Malchow	7.04	9.04	10.04	11.04	13.04	15.04		17.04	19.04	21.04
Fährdorf							16.04			
Niendorf I Poel							16.06			
Niendorf II Poel							16.07			
Malchow Gut	7.06	9.06	10.06	11.06	13.06	15.06		17.06	19.06	21.06
Malchow Dorf	7.07	9.07	10.07	11.07	13.07	15.07		17.07	19.07	21.07
Vorwerk	7.08	9.08	10.08	11.08	13.08	15.08		17.08	19.08	21.08
Gollwitz	7.10	9.10	10.10	11.10	13.10	15.10		17.10	19.10	21.10
Kirchdorf Sportplatz	7.15	9.15	10.15	11.15	13.15	15.15	16.09	17.15	19.15	21.15
Am Schwarzen Busch	7.17	9.17	10.17	11.17	13.17	15.17	16.11	17.17	19.17	21.17
Kirchdorf Bäckerei	7.19	9.19	10.19	11.19	13.19	15.19	16.13	17.19	19.19	21.19
Kirchdorf Schlosswall	7.21	9.21	10.21	11.21	13.21	15.21	16.15	17.21	19.21	21.21
Weitendorf	7.23	9.23	10.23	11.23	13.23	15.23	16.17	17.23	19.23	21.23
Wangern	7.24	9.24	10.24	11.24	13.24	15.24	16.18	17.24	19.24	21.24
Timmendorf Ausbau	7.26	9.26	10.26	11.26	13.26	15.26	16.20	17.26	19.26	21.26
Timmendorf Dorf	7.28	9.28	10.28	11.28	13.28	15.28	16.22	17.28	19.28	21.28
Timmendorf Strand an	7.30	9.30	10.30	11.30	13.30	15.30	16.24	17.30	19.30	21.30

Erläuterungen :

Som= verkehrt ab 01.06. bis 12.09.21

Sa = nur an Samstagen

Ⓐ = verkehrt nicht am 24.12. und 31.12.

Ⓢ = verkehrt am 24.12. und 31.12.

230 Timmendorf Strand - Kirchdorf - Wismar



An gesetzlichen Feiertagen erfolgt der Verkehr wie an Sonntagen lt. Fahrplan mit Einschränkungen. Am 24. und 31.12. siehe Samstagsfahrten!

Fahrtnummer	Samstag/ Sonn-und Feiertag									
	104	006	024	008	010	012	014	016	018	020
Haltestellen	Som	Ⓢ	Som	Ⓢ	Som	Ⓢ	Som	Ⓐ	Ⓐ	Som
Timmendorf Strand ab	7.30	9.31	10.31	11.31	13.31	15.31	16.31	17.31	19.31	21.31
Timmendorf Dorf	7.32	9.33	10.33	11.33	13.33	15.33	16.33	17.33	19.33	21.33
Timmendorf Ausbau	7.34	9.35	10.35	11.35	13.35	15.35	16.35	17.35	19.35	21.35
Wangern	7.35	9.36	10.36	11.36	13.36	15.36	16.36	17.36	19.36	21.36
Weitendorf	7.37	9.38	10.38	11.38	13.38	15.38	16.38	17.38	19.38	21.38
Kirchdorf Schlosswall	7.39	9.40	10.40	11.40	13.40	15.40	16.40	17.40	19.40	21.40
Kirchdorf Sportplatz	7.42	9.42	10.42	11.42	13.42	15.42	16.42	17.42	19.42	21.43
Am Schwarzen Busch	7.44	9.44	10.44	11.44	13.44	15.44	16.44	17.44	19.44	21.45
Kirchdorf Bäckerei	7.46	9.47	10.47	11.47	13.47	15.47	16.47	17.47	19.47	21.47
Gollwitz	7.53									21.54
Vorwerk	7.55									21.56
Malchow Dorf	7.57									21.58
Malchow Gut	7.58									21.59
Fährdorf Richtung Malchow	8.00									22.01
Niendorf II Poel		9.50	10.50	11.50	13.50	15.50	16.50	17.50	19.50	
Niendorf I Poel		9.51	10.51	11.51	13.51	15.51	16.51	17.51	19.51	
Fährdorf		9.53	10.53	11.53	13.53	15.53	16.53	17.53	19.53	
Groß Strömkendorf Zollhaus	8.02	9.55	10.55	11.55	13.55	15.55	16.55	17.55	19.55	22.03
Anschlußhinweis										
<i>von Kirchdorf Bäckerei 230 an</i>										
Groß Strömkendorf	8.03	9.56	10.56	11.56	13.56	15.56	16.56	17.56	19.56	22.04
Anschlußhinweis										
<i>nach Wismar ZOB 230 ab</i>										
Hof Redentin										
Hof Redentin Abzweig	8.05	9.58	10.58	11.58	13.58	15.58	16.58	17.58	19.58	22.06
Anschlußhinweis										
<i>von Wismar ZOB 412 an</i>										
Fischkaten	8.07	10.00	11.00	12.00	14.00	16.00	17.00	18.00	20.00	22.08
Inselstraße	8.08	10.02	11.02	12.02	14.02	16.02	17.02	18.02	20.02	22.09
Am Seeufer	8.09	10.03	11.03	12.03	14.03	16.03	17.03	18.03	20.03	22.10
Hoher Damm	8.10	10.04	11.04	12.04	14.04	16.04	17.04	18.04	20.04	22.11
Eiserne Hand	8.11	10.05	11.05	12.05	14.05	16.05	17.05	18.05	20.05	22.12
Am Wiesengrund	8.12	10.06	11.06	12.06	14.06	16.06	17.06	18.06	20.06	22.13
Gartenstraße	8.13	10.07	11.07	12.07	14.07	16.07	17.07	18.07	20.07	22.14
Philosophenweg	8.15	10.09	11.09	12.09	14.09	16.09	17.09	18.09	20.09	22.16
Zum Siedehaus	8.16	10.10	11.10	12.10	14.10	16.10	17.10	18.10	20.10	22.17
Lindergarten	8.18	10.13	11.13	12.13	14.13	16.13	17.13	18.13	20.13	22.19
Wismar Bahnhof	8.19	10.15	11.15	12.15	14.15	16.15	17.15	18.15	20.15	22.20
Wismar ZOB Bussteig 5 an	8.20	10.16	11.16	12.16	14.16	16.16	17.16	18.16	20.16	22.21
Anschlußhinweis										
<i>nach Gadebusch 130 ab</i>										
<i>nach Schwerin Hauptbahnhof 235 ab</i>										
<i>nach Weiße Wiek 240 ab</i>										
<i>nach Blankenberg Bhf 245 ab</i>										
<i>nach GVM Busbahnhof 330 ab</i>										
<i>nach Tessin RB 11 ab</i>										
<i>nach Ludwigslust RB 17 ab</i>										
<i>nach Cottbus RE 2 ab</i>										
			Som 11.21				Som 17.21			

Erläuterungen :

Sa = nur an Samstagen

Som= verkehrt ab 01.06. bis 12.09.21

Ⓐ = verkehrt nicht am 24.12. und 31.12.

Ⓢ = verkehrt am 24.12. und 31.12.



235 Wismar - Lübstorf - Schwerin

An gesetzlichen Feiertagen erfolgt der Verkehr wie an Sonntagen lt. Fahrplan mit Einschränkungen. Am 24. und 31. 12. siehe Samstagsfahrten!

Fahrnummer	Montag - Freitag													
	001	003	005	007	009	011	013	015	017	019	021			
Haltestellen														
Anschlußhinweis														
von Gadebusch ZOB		6:19	S 7:25	8:19	10:19	12:19	14:19	16:20	17:19	18:19	20:16			
von Timmendorf Strand		F 7:18	F 8:16	10:16	12:16	S 13:02	S 14:16	S 15:12	S 15:56	17:16	18:16			
von Kirchdorf Bäckerei					11:09									
von Weiße Wiek		6:13	7:13	8:19	10:19	S 11:09	14:20	16:14	17:14	18:14	20:18			
von Blankenb. BH		6:20	7:20	8:20	10:20	12:24	14:20	16:20	17:20	18:20	20:20			
von GWL Busbahnhof		5:15	7:15	8:22	10:22	12:22	14:22	16:22	17:22	18:22	20:22			
von Tessin		5:15	7:15	8:15	9:15	10:15	12:15	13:15	14:15	15:15	16:15			
Wismar ZOB Bussteig 4	4:25	5:25	6:30	7:30	8:30	9:30	10:30	11:30	12:30	13:30	14:30			
Wismar Bahnhof	4:26	5:26	6:32	7:32	8:32	9:32	10:32	11:32	12:32	13:32	14:32			
Dr.-Leber-Str.ä	4:28	5:28	6:34	7:34	8:34	9:34	10:34	11:34	12:34	13:34	14:34			
Schweriner Str./Kino	4:31	5:31	6:37	7:37	8:37	9:37	10:37	11:37	12:37	13:37	14:37			
Wismar Friedhof	4:33	5:33	6:38	7:38	8:38	9:38	10:38	11:38	12:38	13:38	14:38			
Schweriner Str./Querstr.	4:34	5:34	6:39	7:39	8:39	9:39	10:39	11:39	12:39	13:39	14:39			
Vierregenthof	4:35	5:35	6:40	7:40	8:40	9:40	10:40	11:40	12:40	13:40	14:40			
Steffin	4:37	5:37	6:41	7:41	8:41	9:41	10:41	11:41	12:41	13:41	14:41			
Karow	4:39	5:39	6:42	7:42	8:42	9:42	10:42	11:42	12:42	13:42	14:42			
Karow Gewerbehark	4:40	5:40	6:43	7:43	8:43	9:43	10:43	11:43	12:43	13:43	14:43			
Dorf Mecklenburg B106	4:41	5:41	6:45	7:45	8:45	9:45	10:45	11:45	12:45	13:45	14:45			
Anschlußhinweis														
nach Gallentin Wendepf.ä						S 11:53	F 12:47	F 15:47						
Groß Stieten B106	4:44	5:44	6:48	7:48	8:48	9:48	10:48	11:48	12:48	13:48	14:48			
Niendorf Ausbau	4:46	5:46	6:50	7:50	8:50	9:50	10:50	11:50	12:50	13:50	14:50			
Niendorf Am Teich	4:47	5:47	6:51	7:51	8:51	9:51	10:51	11:51	12:51	13:51	14:51			
Zickhusen	4:53	5:53	6:58	7:58	8:58	9:58	10:58	11:58	12:58	13:58	14:58			
Anschlußhinweis														
von Böken	S 5:55			S 7:51										
von Alt Meiseln Schule									F 13:52					
Lübstorf B106	4:58	5:58	7:03	8:03	9:03	10:03	11:03	12:03	13:03	14:03	15:03			
nach Böken			S 7:14								S 15:19			
Anschlußhinweis														
nach Pampow											S 17:06			
Klein Trebbow Abzweig	4:59	5:59	7:04	8:04	9:04	10:04	11:04	12:04	13:04	14:04	15:04			
Kirch Stück	5:02	6:02	7:07	8:07	9:07	10:07	11:07	12:07	13:07	14:07	15:07			
Kirch Stück Kaserne	5:03	6:03	7:08	8:08	9:08	10:08	11:08	12:08	13:08	14:08	15:08			
Schwerin Kliniken	5:07	6:07	7:12	8:12	9:12	10:12	11:12	12:12	13:12	14:12	15:12			
Schwerin Hauptbahnhof Bussteig 6	5:12	6:12	7:22	8:22	9:22	10:22	11:22	12:22	13:22	14:22	15:22			
Anschlußhinweis														
nach Rostock			7:48		9:48		11:48		13:48		15:48			
nach Neu Pampow	5:14	6:15									17:48			

Erläuterungen:
 S = an Schultagen
 F = an Ferientagen
 SomS = verkehrt ab 01.06. bis 12.09.21
 F = Montag, Mittwoch, Freitag an Ferientagen
 @ = verkehrt nicht am 24.12. und 31.12.
 ▶ = Einstiegsverbot

235 Schwerin - Lübstorf - Wismar



An gesetzlichen Feiertagen erfolgt der Verkehr wie an Sonntagen lt. Fahrplan mit Einschränkungen. Am 24. und 31.12. siehe Samstagsfahrten!

Fahrtnummer	Montag - Freitag																
	002	004	006	050	008	052	010	054	012	056	014	016	018	058	020	060	022
Haltestellen																	
Anschlußhinweis																	
von Rostock	6.08	6.15	7.15	8.08	8.15	9.15	10.09	12.08	13.15	14.08	15.15	16.08	17.15	18.08			
von Schwerin Kliniken	5.14	6.30	7.15	8.15	9.15	10.15	11.15	12.15	13.15	14.15	15.15	16.15	17.15	18.14			
Schwerin Hauptbahnhof Bussteig 6 ab	5.41	6.30	7.41	8.41	9.41	10.41	11.41	12.41	13.41	14.41	15.41	16.41	17.41	18.41	19.41	20.41	21.19
Schwerin Kliniken	5.47	6.36	7.47	8.47	9.47	10.47	11.47	12.47	13.47	14.47	15.47	16.47	17.47	18.47	19.47	20.47	21.25
Kirch Stück Kaserne	5.51	6.40	7.51	8.51	9.51	10.51	11.51	12.51	13.51	14.51	15.51	16.51	17.51	18.51	19.51	20.51	21.29
Kirch Stück	5.52	6.41	7.52	8.52	9.52	10.52	11.52	12.52	13.52	14.52	15.52	16.52	17.52	18.52	19.52	20.52	21.30
Klein Trebbow Abzweig	5.55	6.44	7.55	8.55	9.55	10.55	11.55	12.55	13.55	14.55	15.55	16.55	17.55	18.55	19.55	20.55	21.33
Anschlußhinweis																	
von Böken	S 15.52																
Lübstorf Schule	5.58	6.47	7.58	8.58	9.58	10.58	11.58	12.58	13.58	14.58	15.58	16.58	17.58	18.58	19.58	20.58	21.36
Anschlußhinweis																	
nach Böken	S 16.02 S 17.05																
Zickhusen	6.05	6.54	8.05	9.05	10.05	11.05	12.05	13.05	14.05	15.05	16.05	17.05	18.05	19.05	20.05	21.05	21.43
Niendorf Am Teich	6.10	6.59	8.10	9.10	10.10	11.10	12.10	13.10	14.10	15.10	16.10	17.10	18.10	19.10	20.10	21.10	21.48
Niendorf Ausbau	6.11	7.00	8.11	9.11	10.11	11.11	12.11	13.11	14.11	15.11	16.11	17.11	18.11	19.11	20.11	21.11	21.49
Groß Stieten B106	6.12	7.01	8.12	9.12	10.12	11.12	12.12	13.12	14.12	15.12	16.12	17.12	18.12	19.12	20.12	21.12	21.50
Drif Mecklenburg B106	6.16	7.05	8.16	9.16	10.16	11.16	12.16	13.16	14.16	15.16	16.16	17.16	18.16	19.16	20.16	21.16	21.54
Karow Gewerbehark	6.17	7.06	8.17	9.17	10.17	11.17	12.17	13.17	14.17	15.17	16.17	17.17	18.17	19.17	20.17	21.17	21.55
Karow	6.18	7.07	8.18	9.18	10.18	11.18	12.18	13.18	14.18	15.18	16.18	17.18	18.18	19.18	20.18	21.18	21.56
Steffin	6.19	7.08	8.19	9.19	10.19	11.19	12.19	13.19	14.19	15.19	16.19	17.19	18.19	19.19	20.19	21.19	21.57
Vieregenhof	6.20	7.09	8.20	9.20	10.20	11.20	12.20	13.20	14.20	15.20	16.20	17.20	18.20	19.20	20.20	21.20	21.58
Schweriner Str./Querstr.	6.21	7.10	8.21	9.21	10.21	11.21	12.21	13.21	14.21	15.21	16.21	17.21	18.21	19.21	20.21	21.21	21.59
Wismar Friedhof	6.22	7.11	8.22	9.22	10.22	11.22	12.22	13.22	14.22	15.22	16.22	17.22	18.22	19.22	20.22	21.22	22.00
Schweriner Str./Kino	6.24	7.13	8.24	9.24	10.24	11.24	12.24	13.24	14.24	15.24	16.24	17.24	18.24	19.24	20.24	21.24	22.02
Turnerweg	6.26	7.15	8.26	9.26	10.26	11.26	12.26	13.26	14.26	15.26	16.26	17.26	18.26	19.26	20.26	21.26	22.04
Lindengarten	6.29	7.18	8.29	9.29	10.29	11.29	12.29	13.29	14.29	15.29	16.29	17.29	18.29	19.29	20.29	21.29	22.07
Wismar Bahnhoff	6.30	7.19	8.30	9.30	10.30	11.30	12.30	13.30	14.30	15.30	16.30	17.30	18.30	19.30	20.30	21.30	22.08
Wismar ZOB Bussteig 4	6.31	7.20	8.31	9.31	10.31	11.31	12.31	13.31	14.31	15.31	16.31	17.31	18.31	19.31	20.31	21.31	22.09
Anschlußhinweis																	
nach Timmendorfer Strand	F 6.42	6.42	8.42	9.42	10.42	11.42	12.42	13.42	14.42	15.42	16.42	17.42	18.42	19.42	20.42	21.42	22.09
nach Weiße Wiek	8.45	8.45	9.35	9.35	10.45	11.45	12.45	13.45	14.45	15.45	16.45	17.45	18.45	19.45	20.45	21.45	22.09
nach Blankenberger BfH	6.40	6.40	8.40	9.40	10.40	11.40	12.40	13.40	14.40	15.40	16.40	17.40	18.40	19.40	20.40	21.40	22.08
nach GVM Biesbahnhoff	6.40	6.40	7.40	8.40	9.40	10.40	11.40	12.40	13.40	14.40	15.40	16.40	17.40	18.40	19.40	20.40	21.40
nach Tessin	6.42	6.42	7.42	8.42	9.42	10.42	11.42	12.42	13.42	14.42	15.42	16.42	17.42	18.42	19.42	20.42	21.42
nach Rostock	6.42	6.42	7.42	8.42	9.42	10.42	11.42	12.42	13.42	14.42	15.42	16.42	17.42	18.42	19.42	20.42	21.42

F = an Ferientagen
S = an Schultagen
A = verkehrt nicht am 24.12. und 31.12.
= Ausstiegsverbot



Schwerin - Lübstorf - Wismar

235 Wismar - Lübstorf - Schwerin

An gesetzlichen Feiertagen erfolgt der Verkehr wie an Sonntagen lt. Fahrplan mit Einschränkungen.

Fahrtnummer	Samstag/ Sonn- und Feiertag						
	005	007	009	011	013	017	019
Haltestellen							
Anschlußhinweis							
von Gadebusch ZOB 130 an	8.19	10.19		14.19	16.19	18.19	18.19
von Timmendorfer Strand 230 ab	Sum 8.20	10.16		Sum 14.16	16.16	18.16	18.16
von Weiße Wiek 240 an	8.19	10.19		12.19	16.14	18.14	18.14
von Blankenberg BfH 245 ab	Sum 8.20	10.20		Sum 14.19	16.20	18.20	18.20
von Grewesmühlen 330 an	8.22	10.22		12.22	16.22	18.22	18.22
von Tessin RB 11 an	6.15	8.15	10.15	12.15	14.15	16.15	18.15
Wismar ZOB Bussteig 4 ab	6.30	8.30	10.30	12.30	14.30	16.30	18.30
Wismar Bahnhof	6.32	8.32	10.32	12.32	14.32	16.32	18.32
Dr.-Leber-Straße	6.34	8.34	10.34	12.34	14.34	16.34	18.34
Schwefner Str./Kino	6.37	8.37	10.37	12.37	14.37	16.37	18.37
Wismar Friedhof	6.38	8.38	10.38	12.38	14.38	16.38	18.38
Schwefner Str./Querstr.	6.39	8.39	10.39	12.39	14.39	16.39	18.39
Vierregenhof	6.40	8.40	10.40	12.40	14.40	16.40	18.40
Steffin	6.41	8.41	10.41	12.41	14.41	16.41	18.41
Karow	6.42	8.42	10.42	12.42	14.42	16.42	18.42
Karow Gewerbestr.	6.43	8.43	10.43	12.43	14.43	16.43	18.43
Dorf Mecklenburg B106	6.45	8.45	10.45	12.45	14.45	16.45	18.45
Groß Stieten B106	6.48	8.48	10.48	12.48	14.48	16.48	18.48
Niendorf Ausbau	6.50	8.50	10.50	12.50	14.50	16.50	18.50
Niendorf Am Teich	6.51	8.51	10.51	12.51	14.51	16.51	18.51
Zickhusen	6.58	8.58	10.58	12.58	14.58	16.58	18.58
Lübstorf B106	7.03	9.03	11.03	13.03	15.03	17.03	19.03
Klein Trebbow Abzweig	7.04	9.04	11.04	13.04	15.04	17.04	19.04
Kirch Stück	7.07	9.07	11.07	13.07	15.07	17.07	19.07
Kirch Stück Kaserne	7.08	9.08	11.08	13.08	15.08	17.08	19.08
Schwefner Kliniken	7.12	9.12	11.12	13.12	15.12	17.12	19.12
Schwerin Hauptbahnhof Bussteig 6 ab	7.22	9.22	11.22	13.22	15.22	17.22	19.22
nach Fostock RE F ab	7.48	9.48	11.48	13.48	15.48	17.48	19.48

Erläuterungen:
 Som = verkehrt ab 01.06. bis 12.09.21
 = verkehrt am 24.12. und 31.12.
 = verkehrt nicht am 24.12. und 31.12.
 = Einleitungsverbot
 = Ausleitungsverbot

Fahrtnummer	Samstag/ Sonn- und Feiertag						
	006	008	010	012	014	024	020
Haltestellen							
Schwerin Hauptbahnhof Bussteig 6 ab	7.41	9.41	11.41	13.41	15.41	17.41	19.41
Schwefner Kliniken	7.47	9.47	11.47	13.47	15.47	17.47	19.47
Kirch Stück Kaserne	7.51	9.51	11.51	13.51	15.51	17.51	19.51
Kirch Stück	7.52	9.52	11.52	13.52	15.52	17.52	19.52
Klein Trebbow Abzweig	7.55	9.55	11.55	13.55	15.55	17.55	19.55
Lübstorf Schule	7.58	9.58	11.58	13.58	15.58	17.58	19.58
Zickhusen	8.05	10.05	12.05	14.05	16.05	18.05	20.05
Niendorf Am Teich	8.10	10.10	12.10	14.10	16.10	18.10	20.10
Niendorf Ausbau	8.11	10.11	12.11	14.11	16.11	18.11	20.11
Groß Stieten B106	8.12	10.12	12.12	14.12	16.12	18.12	20.12
Dorf Mecklenburg B106	8.16	10.16	12.16	14.16	16.16	18.16	20.16
Karow Gewerbestr.	8.17	10.17	12.17	14.17	16.17	18.17	20.17
Karow	8.18	10.18	12.18	14.18	16.18	18.18	20.18
Steffin	8.19	10.19	12.19	14.19	16.19	18.19	20.19
Vierregenhof	8.20	10.20	12.20	14.20	16.20	18.20	20.20
Schwefner Str./Querstr.	8.21	10.21	12.21	14.21	16.21	18.21	20.21
Wismar Friedhof	8.22	10.22	12.22	14.22	16.22	18.22	20.22
Schwefner Str./Kino	8.24	10.24	12.24	14.24	16.24	18.24	20.24
Tümlerweg	8.26	10.26	12.26	14.26	16.26	18.26	20.26
Niendorf Ausbau	8.29	10.29	12.29	14.29	16.29	18.29	20.29
Wismar Bahnhof	8.30	10.30	12.30	14.30	16.30	18.30	20.30
Wismar ZOB Bussteig 4 an	8.31	10.31	12.31	14.31	16.31	18.31	20.31
Anschlußhinweis							
nach Timmendorfer Strand 230 ab	8.42	10.42	Sum 12.42	14.42	16.42	18.42	Sum 20.42
nach Weiße Wiek 240 ab	8.45	10.45	Sum 12.45	14.45	16.45	18.45	Sum 20.45
nach Blankenberg BfH 245 ab	8.40	10.40	Sum 12.40	14.40	16.40	18.40	Sum 20.40
nach Grewesmühlen 330 ab	8.40	10.40	Sum 12.40	14.40	16.40	18.40	Sum 20.40
nach Tierow 401 ab					Sum 16.35		
nach Tessin RB 11 ab	8.42	10.42	12.42	14.42	16.42	18.42	20.42

235

Schwerin - Seehof - Lübstorf  **NAHBUS**

An gesetzlichen Feiertagen erfolgt der Verkehr wie an Sonntagen lt. Fahrplan mit Einschränkungen.

		Montag - Freitag	
Fahrtnummer		033	
Haltestellen			S
Schwerin Hauptbahnhof Bussteig 6 ab			12.47
Schwerin H.-Seidel-Str.			12.48
Schwerin Lewenberg			12.49
Am Friedensberg			12.50
Schwerin Kliniken			12.52
Groß Medewege			12.54
Carlshöhe			12.56
Wickendorf			12.58
Seehof bei Schwerin			13.00
Hundorf			13.02
Hundorf Hundorfer Str			13.03
Lübstorf Klinik			13.06
Lübstorf Wendeplatz			13.08
Lübstorf Willigrader Straße			↳ 13.10
Lübstorf Schloss Willigrad			↳ 13.13
Lübstorf Willigrader Straße			↳ 13.16
Lübstorf Schule	an		13.19

Erläuterungen :

- S** = an Schultagen
- ↳ = telefon. Bestellung 60 Min. vor Abfahrt erforderlich unter 08006346287

240 Wismar - Klütz - Boltenhagen - Weiße Wiek



An gesetzlichen Feiertagen erfolgt der Verkehr wie an Sonntagen lt. Fahrplan mit Einschränkungen. Am 24. und 31.12. siehe Samstagsfahrten!

Fahrnummer	Montag - Freitag												
	001	003	005	007	041	009	011	013	015	017	023	019	021
Haltestellen	(A)	(A)	(A)	(A)	Som	(A)	(A)	(A)	(A)	(A)	(A)	(A)	(A)
Anschlußhinweis													
von Gadebusch ZOB 130 an			6.19	8.19		10.19	12.19	14.19				17.19	18.19
von Timmendorf Strand 230 an				F 8.16		10.16	12.16	14.16	S 15.12	16.16	17.16	18.16	20.16
von Schwerin Hauptbahnhof 235 an				8.31	9.31	10.31	12.31	14.31	15.31	16.31	17.31	18.31	20.31
von Blankenberg Bhf 245 an			6.20	8.20		10.20	12.20	14.20		16.20	17.20	18.20	20.20
von GVM Busbahnhof 330 an		5.15	6.15	8.22		10.22	12.22	14.22		16.22	17.22	18.22	20.22
von Tessin RB 11 an		5.15	6.15	8.15	9.15	10.15	12.15	14.15	15.15	16.15	17.15	18.15	20.15
von Ludwigslust RB 17 an				8.16					15.37		17.37		
von Cottbus RE 2 an				8.37		10.37	12.37	14.37		16.37		18.37	20.37
Wismar ZOB Bussteig 6 ab	4.42	5.27	6.27	8.45	9.35	10.45	12.45	14.45	15.45	16.45	17.45	18.45	20.45
Lohberg	4.44	5.29	6.29	8.47	9.37	10.47	12.47	14.47	15.47	16.47	17.47	18.47	20.47
Ulmenstraße	4.45	5.31	6.31	8.48	9.38	10.48	12.48	14.48	15.48	16.48	17.48	18.48	20.48
Burgwall	4.47	5.32	6.32	8.49	9.39	10.49	12.49	14.49	15.49	16.49	17.49	18.49	20.49
Wertstraße	4.48	5.33	6.33	8.50	9.40	10.50	12.50	14.50	15.50	16.50	17.50	18.50	20.50
Lübsche Burg	4.50	5.35	6.35	8.52	9.42	10.52	12.52	14.52	15.52	16.52	17.52	18.52	20.52
Anschlußhinweis													
von Zierow Strand 401 an									F 15.39		17.43		
Wendenkrug ab	4.52	5.36	6.36	8.53	9.43	10.53	12.53	14.53	15.53	16.53	17.53	18.53	20.53
Gägelow Wischer Straße	4.55	5.39	6.39	8.56	9.46	10.56	12.56	14.56	15.56	16.56	17.56	18.56	20.56
Proseken Hauptstraße	4.56	5.40	6.40	8.57	9.47	10.57	12.57	14.57	15.57	16.57	17.57	18.57	20.57
Anschlußhinweis													
nach Hohen Wieschendorf 241 ab							S 12.59	S 15.00	S 16.00				
Neu Weitendorf ab	4.57	5.41	6.41	8.59	9.49	10.59	12.59	14.59	15.59	16.59	17.59	18.59	20.59
Neu Jassewitz	4.58	5.43	6.43	9.00	9.50	11.00	13.00	15.00	16.00	17.00	18.00	19.00	20.59
Gramkow Kreuzung	5.00	5.45	6.45	9.02	9.52	11.02	13.02	15.02	16.02	17.02	18.02	19.02	21.01
Wohlenberg Liebeslaube	5.02	5.48	6.48	9.04	9.54	11.04	13.04	15.04	16.04	17.04	18.04	19.04	21.03
Niendorf/Wiek Abzweig	5.04	5.50	6.50	9.06	9.56	11.06	13.06	15.06	16.06	17.06	18.06	19.06	21.05
Wohlenhagen Abzweig	5.06	5.52	6.52	9.08	9.58	11.08	13.08	15.08	16.08	17.08	18.08	19.08	21.07
Wohlenberg	5.07	5.53	6.53	9.09	9.59	11.09	13.09	15.09	16.09	17.09	18.09	19.09	21.08
Oberhof Abzweig	5.08	5.54	6.54	9.10	10.00	11.10	13.10	15.10	16.10	17.10	18.10	19.10	21.09
Christinenfeld Eulenkrug		5.56	6.56					15.12	16.12	17.12	18.12	19.12	21.11
Christinenfeld		5.58	6.58					15.14	16.14	17.14	18.14	19.14	21.13
Klütz Wismarsche Straße		6.01	7.01					15.17	16.17	17.17	18.17	19.17	21.15
Anschlußhinweis													
nach Damshagen Schule 320 ab								S 15.23					
Klütz Lindenring ab		6.03	7.03					15.18	16.18	17.18	18.18	19.18	21.16
Boltenhagen Wichmannsdorf		6.06	7.06					15.21	16.21	17.21	18.21	19.21	21.19
Boltenhagen A.-Bebel-Straße		6.07	7.07					15.22	16.22	17.22	18.22	19.22	21.21
Boltenhagen Am Kurhaus		6.09	7.09					15.24	16.24	17.24	18.24	19.24	21.23
Boltenhagen Schwanenweg		6.11	7.11					15.26	16.26	17.26	18.26	19.26	21.24
Tarnewitz Seestraße		6.12	7.12					15.28	16.28	17.28	18.28	19.28	21.25
Tarnewitz Kliniken		6.13	7.13					15.29	16.29	17.29	18.29	19.29	21.26
Tarnewitz Dorf	5.13	6.15	7.15	9.15	10.05	11.15	13.15	15.31	16.31	17.31	18.31	19.31	21.28
Tarnewitz Parkplatz		6.17	7.17	9.17	10.07	11.17	13.17	15.33	16.33	17.33	18.33	19.33	
Weiße Wiek an	5.17	6.19	7.19	9.19	10.09	11.19	13.19	15.35	16.35	17.35	18.35	19.35	21.32

Erläuterungen :

F = an Ferientagen
S = an Schultagen

Som= verkehrt ab 01.06. bis 12.09.21

(A) = verkehrt nicht am 24.12. und 31.12.

240 Weiße Wiek - Boltenhagen - Klütz - Wismar

An gesetzlichen Feiertagen erfolgt der Verkehr wie an Sonntagen lt. Fahrplan mit Einschränkungen. Am 24. und 31.12. siehe Samstagsfahrten!

Fahrnummer		Montag - Freitag															
		002	004	006	066	008	040	610	010	028	014	016	018	024	220	222	
Haltestellen		Ⓐ	Ⓐ	S	F Ⓐ	Ⓐ	Som	F Ⓐ	S	Ⓐ	Ⓐ	Ⓐ	Ⓐ	Ⓐ	Ⓐ	Ⓐ	
Weiße Wiek	ab	5.20	6.20	7.20	7.20	9.20	10.10	11.20	11.20	13.20	15.35	16.35	17.35	18.35	19.35	21.34	
Tarnewitz Parkplatz											15.37	16.37	17.37	18.37			
Tarnewitz Kliniken		5.23	6.23	7.24	7.24	9.24	10.14	11.24	11.24	13.24					19.38	21.36	
Tarnewitz Seestraße		5.24	6.24	7.25	7.25	9.25	10.15	11.25	11.25	13.25					19.39	21.37	
Boltenhagen Schwanenweg		5.25	6.25	7.26	7.26	9.26	10.16	11.26	11.26	13.26					19.40	21.38	
Boltenhagen Am Kurhaus		5.27	6.27	7.28	7.28	9.29	10.19	11.29	11.29	13.29					19.42	21.40	
Boltenhagen Schule				7.30						11.35							
Boltenhagen A.-Bebel-SträÙe		5.29	6.29	7.31	7.31	9.31	10.21	11.31	11.36	13.31					19.43	21.41	
Boltenhagen Wichmannsdorf		5.31	6.31	7.33	7.33	9.33	10.23	11.33	11.38	13.33					19.44	21.42	
Klütz Lindenring		5.33	6.33	7.36	7.36	9.36	10.26	11.36	11.41	13.36					19.46	21.44	
AnschluÙhinweis																	
von GVM Busbahnhof 345 an			6.23														
Klütz Wismarsche Straße	ab	5.35	6.35	7.40	7.40	9.40	10.30	11.40	11.45	13.40					19.48	21.48	
Christinenfeld		5.38	6.38	7.43	7.43	9.43	10.33	11.43	11.48	13.43					19.51	21.51	
Christinenfeld Eulenkrug		5.40	6.40	7.45	7.45	9.45	10.35	11.45	11.50	13.45					19.52	21.52	
Oberhof Abzweig		5.42	6.42	7.47	7.47	9.47	10.37	11.47	11.52	13.47	15.42	16.42	17.42	18.42	19.54	21.54	
Wohlenberg		5.43	6.43	7.48	7.48	9.48	10.38	11.48	11.53	13.48	15.43	16.43	17.43	18.43	19.55	21.55	
Wohlenhagen Abzweig		5.44	6.44	7.49	7.49	9.49	10.39	11.49	11.54	13.49	15.44	16.44	17.44	18.44	19.56	21.56	
Niendorf/Wiek Abzweig		5.46	6.46	7.51	7.51	9.51	10.41	11.51	11.56	13.51	15.46	16.46	17.46	18.46	19.57	21.57	
Wohlenberg Liebeslaube		5.48	6.48	7.53	7.53	9.53	10.43	11.53	11.58	13.53	15.48	16.48	17.48	18.48	19.58	21.58	
Gramkow Kreuzung		5.51	6.51	7.56	7.56	9.56	10.46	11.56	12.01	13.56	15.50	16.50	17.50	18.50	20.01	22.01	
Neu Jassewitz		5.53	6.53	7.58	7.58	9.58	10.48	11.58	12.03	13.58	15.52	16.52	17.52	18.52	20.02	22.02	
Neu Weitendorf		5.54	6.54	8.00	8.00	10.00	10.50	12.00	12.05	14.00	15.53	16.53	17.53	18.53	20.03	22.03	
Proseken Hauptstraße		5.55	6.55	8.01	8.01	10.01	10.51	12.01	12.06	14.01	15.54	16.54	17.54	18.54	20.04	22.04	
Gägelow Wischer Straße		5.57	6.57	8.03	8.03	10.03	10.53	12.03	12.08	14.03	15.56	16.56	17.56	18.56	20.05	22.05	
Gägelow Kreuzung		5.59	6.59	8.05	8.05	10.05	10.55	12.05	12.10	14.05	15.58	16.58	17.58	18.58	20.07	22.07	
Wendenkrug		6.02	7.02	8.08	8.08	10.08	10.58	12.08	12.13	14.08	16.02	17.02	18.02	19.02	20.09	22.09	
R.-Wagner- Straße		6.03	7.03	8.09	8.09	10.09	10.59	12.09	12.14	14.09	16.03	17.03	18.03	19.03	20.10	22.10	
Lübsche Burg		6.04	7.04	8.10	8.10	10.10	11.00	12.10	12.15	14.10	16.04	17.04	18.04	19.04	20.11	22.11	
Wertstraße		6.06	7.06	8.12	8.12	10.12	11.02	12.12	12.17	14.12	16.06	17.06	18.06	19.06	20.13	22.12	
Burgwall		6.08	7.08	8.14	8.14	10.14	11.04	12.14	12.19	14.14	16.08	17.08	18.08	19.08	20.14	22.13	
Ulmenstraße		6.10	7.10	8.16	8.16	10.16	11.06	12.16	12.21	14.16	16.10	17.10	18.10	19.10	20.15	22.14	
Lohberg		6.11	7.11	8.17	8.17	10.17	11.07	12.17	12.22	14.17	16.12	17.12	18.12	19.12	20.16	22.15	
Wismar ZOB Bussteig 6	an	6.13	7.13	8.19	8.19	10.19	11.09	12.19	12.24	14.19	16.14	17.14	18.14	19.14	20.18	22.16	
AnschluÙhinweis																	
nach Gadebusch ZOB	130 ab	6.35	F 7.35	8.35	8.35	S 10.35		12.35	12.35	14.35	16.35	17.35	18.35				
nach Timmendorf Strand	230 ab	S 6.25		8.42	8.42	10.42	Som 11.20	12.42	12.42	F 14.42	16.42	18.42	18.42		Som 20.42		
nach Kirchdorf Bäckerei	230 ab	S 6.20							12.30	S 14.30							
nach Schwerin Hauptbahnhof	235 ab	6.30	7.30	8.30	8.30	10.30	11.30	12.30	12.30	14.30	16.30	17.30	18.30	19.30	20.30		
nach Blankenb. BfH	245 ab	6.40		8.40	8.40	10.40		12.40	12.40	14.40	16.40	18.40	18.40	19.40			
nach GVM Busbahnhof	330 ab	6.40	7.40	8.40	8.40	10.40		12.40	12.40	14.40	16.40	17.40	18.40	18.40	20.40		
nach Tessin	RB 11 ab	6.42	7.42	8.42	8.42	10.42	11.42	12.42	12.42	14.42	16.42	17.42	18.42	18.42	20.42		
nach Rostock	RB 11 ab													19.42			
nach Ludwigslust	RB 17 ab	6.24				10.24		12.24		14.24	16.24		18.24		20.24		
nach Cottbus	RE 2 ab		7.34				11.24					17.24		19.24			

Erläuterungen :

S = an Schultagen
F = an FerientagenSom= verkehrt ab 01.06. bis
12.09.21Ⓐ = verkehrt nicht am 24.12.
und 31.12.

240 Wismar - Klütz - Boltenhagen - Weiße Wiek



An gesetzlichen Feiertagen erfolgt der Verkehr wie an Sonntagen lt. Fahrplan mit Einschränkungen.
Am 24. und 31.12. siehe Samstagsfahrten!

Fahrnummer	Samstag/ Sonn- und Feiertag									
	055	007	041	009	011	013	015	017	019	021
Haltestellen	Som	Ⓜ	Som	Ⓜ	Som	Ⓜ	Som	(A)	(A)	Som
Anschlußhinweis										
von Gadebusch ZOB 130 an		8.19		10.19		14.19		16.19	18.19	
von Timmendorf Strand 230 an		Som 8.20		10.16	12.16	Som 14.16		16.16	18.16	20.16
von Schwerin Hauptbahnhof 235 an		8.31		10.31	12.31	14.31		16.31	18.31	20.31
von Blankenbg Bhf 245 an		8.20		10.20	12.20			16.20	18.20	20.20
von GVM Busbahnhof 330 an		8.22		10.22	12.22			16.22	18.22	
von Tessin RB 11 an	6.15	8.15	9.15	10.15	12.15	14.15	15.15	16.15	18.15	20.15
von Ludwigslust RB 17 an		8.16					15.37			
von Cottbus RE 2 an		Sa 8.37		Sa 10.37	Som 12.37	Sa 14.37		Sa 16.37	Sa 18.36	Som 20.36
Wismar ZOB Bussteig 6 ab	6.45	8.45	9.35	10.45	12.45	14.45	15.45	16.45	18.45	20.45
Lohberg	6.47	8.47	9.37	10.47	12.47	14.47	15.47	16.47	18.47	20.47
Ulmenstraße	6.48	8.48	9.38	10.48	12.48	14.48	15.48	16.48	18.48	20.48
Burgwall	6.49	8.49	9.39	10.49	12.49	14.49	15.49	16.49	18.49	20.49
Werftstraße	6.50	8.50	9.40	10.50	12.50	14.50	15.50	16.50	18.50	20.50
Lübsche Burg	6.52	8.52	9.42	10.52	12.52	14.52	15.52	16.52	18.52	20.52
Anschlußhinweis										
von Zierow Strand 401 an										
Wendenkrug ab	6.53	8.53	9.43	10.53	12.53	14.53	15.53	16.53	18.53	20.53
Gägelow Wischer Straße	6.56	8.56	9.46	10.56	12.56	14.56	15.56	16.56	18.56	20.56
Proseken Hauptstraße	6.57	8.57	9.47	10.57	12.57	14.57	15.57	16.57	18.57	20.57
Anschlußhinweis										
nach Hohen Wieschendorf 241 ab										
Neu Weitendorf ab	6.59	8.59	9.49	10.59	12.59	14.59	15.59	16.59	18.59	20.58
Neu Jassewitz	7.00	9.00	9.50	11.00	13.00	15.00	16.00	17.00	19.00	20.59
Gramkow Kreuzung	7.02	9.02	9.52	11.02	13.02	15.02	16.02	17.02	19.02	21.01
Wohlenberg Liebeslaube	7.04	9.04	9.54	11.04	13.04	15.04	16.04	17.04	19.04	21.03
Niendorf/Wiek Abzweig	7.06	9.06	9.56	11.06	13.06	15.06	16.06	17.06	19.06	21.05
Wohlenhagen Abzweig	7.08	9.08	9.58	11.08	13.08	15.08	16.08	17.08	19.08	21.07
Wohlenberg	7.09	9.09	9.59	11.09	13.09	15.09	16.09	17.09	19.09	21.08
Oberhof Abzweig	7.10	9.10	10.00	11.10	13.10	15.10	16.10	17.10	19.10	21.09
Christinenfeld Eulenkrog						15.12	16.12	17.12	19.12	21.11
Christinenfeld						15.14	16.14	17.14	19.14	21.13
Klütz Wismarsche Straße						15.17	16.17	17.17	19.17	21.15
Anschlußhinweis										
nach Damshagen Schule 320 ab										
Klütz Lindenring ab						15.18	16.18	17.18	19.18	21.16
Boltenhagen Wichmannsdorf						15.21	16.21	17.21	19.21	21.19
Boltenhagen A.-Bebel-Straße						15.22	16.22	17.22	19.22	21.21
Boltenhagen Am Kurhaus						15.24	16.24	17.24	19.24	21.23
Boltenhagen Schwanenweg						15.26	16.26	17.26	19.26	21.24
Tarnewitz Seestraße						15.28	16.28	17.28	19.28	21.25
Tarnewitz Kliniken						15.29	16.29	17.29	19.29	21.26
Tarnewitz Dorf	7.15	9.15	10.05	11.15	13.15	15.31	16.31	17.31	19.31	21.28
Tarnewitz Parkplatz	7.17	9.17	10.07	11.17	13.17	15.33	16.33	17.33	19.33	
Weiße Wiek an	7.19	9.19	10.09	11.19	13.19	15.35	16.35	17.35	19.35	21.32

Erläuterungen :
Som= verkehrt ab
01.06. bis
12.09.21

Sa = nur an
Samstagen

(A) = verkehrt nicht
am 24.12. und
31.12.

(Ⓜ) = verkehrt am
24.12. und
31.12.

240 Weiße Wiek - Boltenhagen - Klütz - Wismar



An gesetzlichen Feiertagen erfolgt der Verkehr wie an Sonntagen lt. Fahrplan mit Einschränkungen.
Am 24. und 31.12. siehe Samstagsfahrten!

Fahrnummer		Samstag/ Sonn-und Feiertag									
		066	008	040	610	042	014	016	018	220	222
Haltestellen		Som	Ⓜ	Som	Ⓜ	Som	Ⓜ	Som	Ⓐ	Ⓐ	Som
Weiße Wiek	ab	7.20	9.20	10.10	11.20	13.20	15.35	16.35	17.35	19.35	21.34
Tarnewitz Parkplatz							15.37	16.37	17.37		
Tarnewitz Kliniken		7.24	9.24	10.14	11.24	13.24				19.38	21.36
Tarnewitz Seestraße		7.25	9.25	10.15	11.25	13.25				19.39	21.37
Boltenhagen Schwanenweg		7.26	9.26	10.16	11.26	13.26				19.40	21.38
Boltenhagen Am Kurhaus		7.29	9.29	10.19	11.29	13.29				19.42	21.40
Boltenhagen Schule											
Boltenhagen A.-Bebel-Straße		7.31	9.31	10.21	11.31	13.31				19.43	21.41
Boltenhagen Wichmannsdorf		7.33	9.33	10.23	11.33	13.33				19.44	21.42
Klütz Lindenring		7.36	9.36	10.26	11.36	13.36				19.46	21.44
Anschlußhinweis											
<i>von GVM Busbahnhof 345 an</i>											
Klütz Wismarsche Straße	ab	7.40	9.40	10.30	11.40	13.40				19.48	21.48
Christinenfeld		7.43	9.43	10.33	11.43	13.43				19.51	21.51
Christinenfeld Eulenkrug		7.45	9.45	10.35	11.45	13.45				19.52	21.52
Oberhof Abzweig		7.47	9.47	10.37	11.47	13.47	15.42	16.42	17.42	19.54	21.54
Wohlenberg		7.48	9.48	10.38	11.48	13.48	15.43	16.43	17.43	19.55	21.55
Wohlenhagen Abzweig		7.49	9.49	10.39	11.49	13.49	15.44	16.44	17.44	19.56	21.56
Niendorf/Wiek Abzweig		7.51	9.51	10.41	11.51	13.51	15.46	16.46	17.46	19.57	21.57
Wohlenberg Liebeslaube		7.53	9.53	10.43	11.53	13.53	15.48	16.48	17.48	19.58	21.58
Gramkow Kreuzung		7.56	9.56	10.46	11.56	13.56	15.50	16.50	17.50	20.01	22.01
Neu Jassewitz		7.58	9.58	10.48	11.58	13.58	15.52	16.52	17.52	20.02	22.02
Neu Weitendorf		8.00	10.00	10.50	12.00	14.00	15.53	16.53	17.53	20.03	22.03
Proseken Hauptstraße		8.01	10.01	10.51	12.01	14.01	15.54	16.54	17.54	20.04	22.04
Gägelow Wischer Straße		8.03	10.03	10.53	12.03	14.03	15.56	16.56	17.56	20.05	22.05
Gägelow Kreuzung		8.05	10.05	10.55	12.05	14.05	15.58	16.58	17.58	20.07	22.07
Wendenkrug		8.08	10.08	10.58	12.08	14.08	16.02	17.02	18.02	20.09	22.09
R.-Wagner- Straße		8.09	10.09	10.59	12.09	14.09	16.03	17.03	18.03	20.10	22.10
Lübsche Burg		8.10	10.10	11.00	12.10	14.10	16.04	17.04	18.04	20.11	22.11
Werftstraße		8.12	10.12	11.02	12.12	14.12	16.06	17.06	18.06	20.13	22.12
Burgwall		8.14	10.14	11.04	12.14	14.14	16.08	17.08	18.08	20.14	22.13
Ulmenstraße		8.16	10.16	11.06	12.16	14.16	16.10	17.10	18.10	20.15	22.14
Lohberg		8.17	10.17	11.07	12.17	14.17	16.12	17.12	18.12	20.16	22.15
Wismar ZOB Bussteig 6	an	8.19	10.19	11.09	12.19	14.19	16.14	17.14	18.14	20.18	22.16
Anschlußhinweis											
<i>nach Gadebusch ZOB 130 ab</i>		8.35	10.35			14.35	16.35		18.35		
<i>nach Timmendorf Strand 230 ab</i>		8.42	10.42		Som 12.42	14.42	16.42		18.42	Som 20.42	
<i>nach Kirchdorf Bäckerei 230 ab</i>											
<i>nach Schwerin Hauptbahnhof 235 ab</i>		8.30	10.30		12.30	14.30	16.30		18.30		
<i>nach Blankenberg Bhf 245 ab</i>		8.40	10.40			14.40	16.40		18.40		
<i>nach GVM Busbahnhof 330 ab</i>		8.40	10.40		12.40	14.40	16.40		18.40		
<i>nach Tessin RB 11 ab</i>		8.42	10.42	11.42	12.42	14.42	16.42	17.42	18.42	20.42	
<i>nach Rostock RB 11 ab</i>											
<i>nach Ludwigslust RB 17 ab</i>			10.24		12.24	14.24	16.24		18.24	20.24	
<i>nach Cottbus RE 2 ab</i>				Som 11.21				Som 17.21			

Erläuterungen :

Som= verkehrt ab
01.06. bis
12.09.21

Ⓐ = verkehrt nicht
am 24.12. und
31.12.

Ⓜ = verkehrt am
24.12. und
31.12.

241 Wismar - Hohen Wieschendorf

An gesetzlichen Feiertagen erfolgt der Verkehr wie an Sonntagen lt. Fahrplan mit Einschränkungen.

Tag	Mo-Fr	Mo-Fr	Mo-Fr	Mo-Fr	Mo-Fr	Mo-Fr	Mo-Fr
Fahrtnummer	001	013	003	005	007	009	011
Haltestellen	S	S	S	S	S	S	S
Wismar ZOB Bussteig 6 ab	5.45				13.35		
Wismar Bahnhof	5.47				13.37		
Dr.-Leber-Straße	5.49				13.40		
Dahlmannstraße	5.52				13.43		
Burgwall	5.54				13.45		
Wertstraße	5.55				13.46		
Lübsche Burg	5.56		6.51		13.47		
Wendenkrug	5.57		6.52		13.49		
Gägelow Wischer Straße	6.00		6.55		13.52		
Anschlußhinweis							
von Wismar ZOB 240 an		6.40		12.57		14.57	15.57
von Gressow Dorfteich 402 an					13.49		
Proseken Schule ab		6.42		12.59	13.53	15.00	16.00
Proseken Hauptstraße	6.01		6.56				
Neu Weitendorf	6.02	6.44	6.58	13.01	13.55	15.02	16.02
Neu Jassewitz	6.03	6.45	7.00	13.03	13.57	15.04	16.04
Gramkow Kreuzung		6.47					
Niendorf/Ostsee		6.54					
Anschlußhinweis							
nach GVM Gymnasium 332 ab		6.55					
Manderow ab				13.06	14.00	15.07	16.06
Alt Jassewitz				13.08	14.02	15.09	16.07
Manderow				13.10	14.04	15.11	16.09
Hohenkirchen							16.12
Gramkow Landgut	6.05		7.02	13.14	14.08	15.15	16.13
Beckerwitz JHB			7.05	13.17	14.11	15.18	16.14
Beckerwitz Dorf	6.07		7.07	13.19	14.13	15.20	16.15
Beckerwitz Hahnenberg	6.08		7.08	13.21	14.15	15.22	16.16
Hohen Wieschendorf an	6.09		7.09	13.23	14.17	15.24	16.17

Erläuterungen :

S = an Schultagen

= telefon. Bestellung 60 Min. vor Abfahrt erforderlich unter 08006346287

241 Hohen Wieschendorf - Wismar



An gesetzlichen Feiertagen erfolgt der Verkehr wie an Sonntagen lt. Fahrplan mit Einschränkungen.

Tag	Mo-Fr	Mo-Fr	Mo-Fr	Mo-Fr	Mo-Fr	Mo-Fr	Mo-Fr	Mo-Fr
Fahrnummer	002	016	004	014	006	008	010	012
Haltestellen	S	S	S	S	S	S	S	S
Hohen Wieschendorf ab	6.10		7.11		13.23	14.18	15.24	16.17
Beckerwitz Hahnenberg	6.11		7.12		13.25	14.20	15.26	16.18
Beckerwitz Dorf	6.13		7.14		13.27	14.22	15.28	16.19
Gramkow Landgut	6.15		7.16		13.29	14.24	15.30	16.20
Anschlußhinweis								
<i>von GVM Busbahnhof 332 an</i>		6.55						
Niendorf/Ostsee ab		6.57			13.35	14.30	15.36	16.20
Wahrstorf Dorf		6.59			13.37	14.32	15.38	16.20
Groß Walmstorf		7.02			13.40	14.35	15.41	16.20
Hohenkirchen		7.07			13.45	14.40	15.46	16.20
Gramkow Kreuzung	6.17		7.18					
Manderow	6.22							
Alt Jassewitz	6.24	7.16						
Manderow	6.26	7.18						
Neu Jassewitz	6.28	7.20	7.20		13.47	14.42	15.48	16.24
Neu Weitendorf	6.29	7.22	7.22		13.49	14.44	15.50	16.26
Proseken Hauptstraße	6.30	7.23	7.23		13.50	14.45	15.51	16.27
Anschlußhinweis								
<i>nach Wismar ZOB 240 ab</i>						15.54		
<i>von Niendorf/Ostsee 241 an</i>		7.25						
Proseken Schule ab	6.33	7.25	7.26	7.37	13.51	14.46	15.52	
Anschlußhinweis								
<i>nach Wismar ZOB 241/401/402 ab</i>		7.26		13.55		15.00		
<i>nach GVM Busbahnhof 400 ab</i>		6.37						
Gägelow Wischer Straße ab			7.28	7.39				16.28
Gägelow Kreuzung			7.29	7.40				16.29
Wendenkrug			7.33	7.44				16.33
R.-Wagner- Straße			7.34	7.45				
Lübsche Burg			7.35	7.46				16.34
Wertstraße			7.37	7.48				16.36
Burgwall			7.38	7.49				16.37
Dahlmannstraße			7.40	7.51				16.39
Dahlmannstr./ Kreuzung			7.41	7.52				
Turnerweg			7.42	7.53				16.40
Lindengarten			7.44	7.55				16.42
Wismar Bahnhof			7.45	7.56				16.43
Wismar ZOB Bussteig 6 an			7.46	7.57				16.44

Erläuterungen :

S = an Schultagen

☎ = telefon. Bestellung 60 Min. vor Abfahrt erforderlich unter 08006346287

245 Wismar - Neukloster - Warin - Blankenberg



An gesetzlichen Feiertagen erfolgt der Verkehr wie an Sonntagen lt. Fahrplan mit Einschränkungen. Am 24. und 31.12. siehe Samstagfahrten!

Fahrtnummer	Montag - Freitag							Samstag/ Sonn- und Feiertag											
	025	001	003	005	007	009	023	011	013	015	017	019	021	005	007	009	013	017	019
Haltstellen		Ⓐ	Ⓐ	Ⓐ	Ⓐ	Ⓐ	Do	Ⓐ	Ⓐ	Ⓐ	Ⓐ	Ⓐ	Ⓐ	Ⓜ	Ⓜ	Ⓜ	Ⓜ	Ⓜ	Ⓐ
Anschlußhinweis							Do												
von Gadebusch 130 an				6.19	8.19	10.19	Do	12.19	14.19						8.19	10.19	14.19		18.19
von Timmendorfer Strand 230 an				F 8.16	10.16	10.16	Do	12.16	14.16	S 15.12	16.16	18.16			Sm 8.20	10.16	Sm 14.16	16.16	18.16
von Kirchdorf Bäckerei 230 an				6.31	8.31	10.31	Do	12.31	14.31	S 13.55	S 15.56				8.31	10.31	14.31		18.31
von Weiße Vieh 240 an				6.13	8.19	10.19	Do	12.24	14.19	S 12.37	16.37	18.37			Sm 8.19	10.19	Sm 14.19	16.14	18.14
von Grewesmühlen 330 an				5.15	6.15	8.22	Do	12.24	14.37						Sm 8.37	Sa 10.37	Sa 14.37	Sa 16.37	Sa 18.37
von Fessin RB 11 an				5.15	6.15	10.15		12.15	14.15	15.15	16.15	18.15	19.15	6.15	8.15	10.15	14.15	16.15	18.15
Wismar ZOB Bussteig 8 ab	4.20	4.42	5.22	6.40	8.40	10.40	11.40	12.40	14.40	15.40	16.40	18.40	19.40	6.40	8.40	10.40	14.40	16.40	18.40
Anschlußhinweis																			
von Caltbus RE 2 an				5.15	6.15	10.37		12.15	14.15	15.15	16.15	18.15	19.15	6.15	8.15	10.15	14.15	16.15	18.15
Wismar Bahnhof ab	4.22	4.44	5.24	6.42	8.42	10.42	11.42	12.42	14.42	15.42	16.42	18.42	19.42	6.42	8.42	10.42	14.42	16.42	18.42
Dr.-Leber-Strabe	4.24	4.46	5.26	6.44	8.44	10.44	11.44	12.44	14.44	15.44	16.44	18.44	19.44	6.44	8.44	10.44	14.44	16.44	18.44
Rostocker Str.	4.27	4.49	5.29	6.47	8.47	10.47	11.47	12.47	14.47	15.47	16.47	18.47	19.47	6.47	8.47	10.47	14.47	16.47	18.47
Wismar Kastanienallee	4.28	4.50	5.30	6.48	8.48	10.48	11.48	12.48	14.48	15.48	16.48	18.48	19.48	6.48	8.48	10.48	14.48	16.48	18.48
Diamanthonf	4.29	4.51	5.31	6.49	8.49	10.49	11.49	12.49	14.49	15.49	16.49	18.49	19.49	6.49	8.49	10.49	14.49	16.49	18.49
Am Weißen Stein	4.30	4.52	5.32	6.50	8.50	10.50	11.50	12.50	14.50	15.50	16.50	18.50	19.50	6.50	8.50	10.50	14.50	16.50	18.50
Ilh.Wendung	4.31	4.53	5.33	6.51	8.51	10.51	11.51	12.51	14.51	15.51	16.51	18.51	19.51	6.51	8.51	10.51	14.51	16.51	18.51
Dargezow / Amselfweg	4.32	4.54	5.34	6.52	8.52	10.52	11.52	12.52	14.52	15.52	16.52	18.52	19.52	6.52	8.52	10.52	14.52	16.52	18.52
Kritzow Gewerbegebiet B192	4.34	4.56	5.36	6.54	8.54	10.54	11.54	12.54	14.54	15.54	16.54	18.54	19.54	6.54	8.54	10.54	14.54	16.54	18.54
Kritzow B192	4.36	4.58	5.38	6.56	8.56	10.56	11.56	12.56	14.56	15.56	16.56	18.56	19.56	6.56	8.56	10.56	14.56	16.56	18.56
Zweihausen Abzweig	4.37	4.59	5.39	6.57	8.57	10.57	11.57	12.57	14.57	15.57	16.57	18.57	19.57	6.57	8.57	10.57	14.57	16.57	18.57
Krassow B192	4.39	5.01	5.41	6.59	8.59	10.59	11.59	12.59	14.59	15.59	16.59	18.59	19.59	6.59	8.59	10.59	14.59	16.59	18.59
Zurow Mühle	4.41	5.03	5.43	7.01	9.01	11.01	12.01	13.01	15.01	16.01	17.01	19.01	20.01	7.01	9.01	11.01	15.01	17.01	19.01
Zurow Schule	4.42	5.04	5.44	7.02	9.02	11.02	12.02	13.02	15.02	16.02	17.02	19.02	20.02	7.02	9.02	11.02	15.02	17.02	19.02
Reinstorf Ausbau	4.44	5.06	5.46	7.04	9.04	11.04	12.04	13.04	15.04	16.04	17.04	19.04	20.04	7.04	9.04	11.04	15.04	17.04	19.04
Reinstorf Mitte	4.45	5.07	5.47	7.05	9.05	11.05	12.05	13.05	15.05	16.05	17.05	19.05	20.05	7.05	9.05	11.05	15.05	17.05	19.05
Reinstorf Neuklosteraner Str.	4.46	5.08	5.48	7.06	9.06	11.06	12.06	13.06	15.06	16.06	17.06	19.06	20.06	7.06	9.06	11.06	15.06	17.06	19.06
Neukloster Bhf	4.49	5.11	5.51	7.09	9.09	11.09	12.09	13.09	15.09	16.09	17.09	19.09	20.09	7.09	9.09	11.09	15.09	17.09	19.09
Neukloster ZOB	4.51	5.13	5.53	7.11	9.11	11.11	12.11	13.11	15.11	16.11	17.11	19.11	20.11	7.11	9.11	11.11	15.11	17.11	19.11
Neukloster Bhf	5.15	5.55	7.13	9.13	11.13	13.13	13.13	15.13	16.13	17.13	19.13	20.13	7.13	9.13	11.13	13.13	15.13	17.13	19.13
Reinstorf Neuklosteraner Str.	5.18	5.58	7.16	9.16	11.16	13.16	13.16	15.16	16.16	17.16	19.16	20.16	7.16	9.16	11.16	13.16	15.16	17.16	19.16
Warin Gasstätte	5.24	6.04	7.22	9.22	11.22	13.22	13.22	15.22	16.22	17.22	19.22	20.22	7.22	9.22	11.22	13.22	15.22	17.22	19.22
Warin Post	5.25	6.05	7.23	9.23	11.23	13.23	13.23	15.23	16.23	17.23	19.23	20.23	7.23	9.23	11.23	13.23	15.23	17.23	19.23
Blankenberg Bhf	5.30	6.10	7.28	9.28	11.28	13.28	13.28	15.28	16.28	17.28	19.28	20.28	7.28	9.28	11.28	13.28	15.28	17.28	19.28
Anschlußhinweis																			
nach Sternberg 175 ab				6.30	7.50	9.45	11.45			15.45	17.45	19.45			9.41	11.41	15.41	17.41	19.41
nach Hamburg RE 1 ab				5.41	7.41	9.41	11.41	13.41	15.41						7.41	9.41	11.41	15.41	17.41
nach Rostock RE 1 ab				6.16															

Do = nur am Donnerstag
S = an Schultagen
F = an Ferientagen

Som= verkehrt ab 01.06. bis 12.09.21
Sa = nur an Samstagen

Ⓐ = verkehrt nicht am 24.12. und 31.12.
Ⓜ = verkehrt am 24.12. und 31.12.



245 Blankenberg - Warin -Neukloster - Wismar

An gesetzlichen Feiertagen erfolgt der Verkehr wie an Sonntagen lt. Fahrplan mit Einschränkungen. Am 24. und 31.12. siehe Samstagsfahrten!

Fahrtnummer	Montag - Freitag										Samstag/ Sonn- und Feiertag									
	024	002	004	006	008	010	012	014	016	018	022	020	006	008	010	014	018	022		
Haltestellen	Ⓐ	Ⓐ	Ⓐ	Ⓐ	Ⓐ	Ⓐ	Ⓐ	Ⓐ	Ⓐ	Ⓐ	Ⓐ	Ⓐ	Ⓐ	Ⓐ	Ⓐ	Ⓐ	Ⓐ	Ⓐ		
Anschlußhinweis																				
von Sternberg 175 an von Hamburg-SN RE 1 an			6:10	7:23	9:15	11:15		15:15		17:15	19:15	20:16								
			6:16	7:18	9:17	11:15	13:17	15:17	16:16											
Blankenberg Bhf ab		5:30	6:30	7:30	9:30	11:30	13:30	15:30	16:30	17:30	19:30	20:30	7:30	9:30	11:30	15:30	17:30	19:30		
Warin Post		5:34	6:34	7:34	9:34	11:34	13:34	15:34	16:34	17:34	19:34	20:34	7:34	9:34	11:34	15:34	17:34	19:34		
Warin Gaststätte		5:36	6:36	7:36	9:36	11:36	13:36	15:36	16:36	17:36	19:36	20:36	7:36	9:36	11:36	15:36	17:36	19:36		
Reinstorf Neuklosteraner Str.		5:43	6:43	7:43	9:43	11:43	13:43	15:43	16:43	17:43	19:43	20:43	7:43	9:43	11:43	15:43	17:43	19:43		
Neukloster Bhf		5:46	6:46	7:46	9:46	11:46	13:46	15:46	16:46	17:46	19:46	20:46	7:46	9:46	11:46	15:46	17:46	19:46		
Neukloster ZOB	4:52	6:48	7:48	9:48	11:48	13:48	15:48	16:55	17:55	18:55	19:55	20:48	7:48	9:48	11:48	15:48	17:48	19:48		
Neukloster Bhf	4:55	5:51	6:51	7:51	9:51	11:51	13:51	15:51	16:51	17:51	19:51	20:51	7:51	9:51	11:51	15:51	17:51	19:51		
Reinstorf Neuklosteraner Str.	4:58	5:54	6:54	7:54	9:54	11:54	13:54	15:54	16:54	17:54	19:54	20:54	7:54	9:54	11:54	15:54	17:54	19:54		
Reinstorf Mitte	4:59	5:55	6:55	7:55	9:55	11:55	13:55	15:55	16:55	17:55	19:55	20:55	7:55	9:55	11:55	15:55	17:55	19:55		
Reinstorf Ausbau	5:01	5:57	6:57	7:57	9:57	11:57	13:57	15:57	16:57	17:57	19:57	20:57	7:57	9:57	11:57	15:57	17:57	19:57		
Zurow Schule	5:03	5:59	6:59	7:59	9:59	11:59	13:59	15:59	16:59	17:59	19:59	20:59	7:59	9:59	11:59	15:59	17:59	19:59		
Zurow Mühle	5:04	6:00	7:00	8:00	10:00	12:00	14:00	16:00	17:00	18:00	20:00	21:00	8:00	10:00	12:00	16:00	18:00	20:00		
Krassow B192	5:06	6:02	7:02	8:02	10:02	12:02	14:02	16:02	17:02	18:02	20:02	21:02	8:02	10:02	12:02	16:02	18:02	20:02		
Zweithausen Abzweig	5:08	6:04	7:04	8:04	10:04	12:04	14:04	16:04	17:04	18:04	20:04	21:04	8:04	10:04	12:04	16:04	18:04	20:04		
Kritzow B192	5:09	6:05	7:05	8:05	10:05	12:05	14:05	16:05	17:05	18:05	20:05	21:05	8:05	10:05	12:05	16:05	18:05	20:05		
Kritzow Gewerbegebiet B192	5:10	6:06	7:06	8:06	10:06	12:06	14:06	16:06	17:06	18:06	20:06	21:06	8:06	10:06	12:06	16:06	18:06	20:06		
Dargatzow / Anselweg	5:12	6:10	7:10	8:10	10:10	12:10	14:10	16:10	17:10	18:10	20:10	21:10	8:10	10:10	12:10	16:10	18:10	20:10		
ll.Wendung	5:13	6:11	7:11	8:11	10:11	12:11	14:11	16:11	17:11	18:11	20:11	21:11	8:11	10:11	12:11	16:11	18:11	20:11		
Am Weißen Stein	5:14	6:12	7:12	8:12	10:12	12:12	14:12	16:12	17:12	18:12	20:12	21:12	8:12	10:12	12:12	16:12	18:12	20:12		
Diamanthof	5:15	6:13	7:13	8:13	10:13	12:13	14:13	16:13	17:13	18:13	20:13	21:13	8:13	10:13	12:13	16:13	18:13	20:13		
Roslocker Str.	5:17	6:15	7:15	8:15	10:15	12:15	14:15	16:15	17:15	18:15	20:15	21:15	8:15	10:15	12:15	16:15	18:15	20:15		
Lindengarten	5:19	6:18	7:18	8:18	10:18	12:18	14:18	16:18	17:18	18:18	20:18	21:18	8:18	10:18	12:18	16:18	18:18	20:18		
Wismar Bahnhof	5:20	6:19	7:19	8:19	10:19	12:19	14:19	16:19	17:19	18:19	20:19	21:19	8:19	10:19	12:19	16:19	18:19	20:19		
Anschlußhinweis		6:24	8:24	10:24	12:24	14:24	16:24	18:24	19:24					10:24	12:24	16:24	18:24	20:24		
nach SN - Ludwigslust RB 17 ab																				
nach SN - Cottbus RE 2 ab																				
Wismar ZOB Bussteig 8 an	5:21	6:20	7:20	8:20	10:20	12:20	14:20	16:20	17:20	18:20	20:20	21:20	8:20	10:20	12:20	16:20	18:20	20:20		
Anschlußhinweis																				
nach Gadebusch 130 ab	6:35	7:35	8:35	10:35	12:35	14:35	16:35	17:35	18:35	20:35	21:35	22:35	8:35	10:35	12:35	16:35	18:35	20:35		
nach Timmerdorf 230 ab	5:32	6:25	7:30	8:42	10:42	12:42	S 14:42	16:42	17:30	18:30	20:30	21:30	8:42	10:42	12:42	16:42	18:42	20:42		
nach Schwirin 235 ab	5:25	6:30	7:30	8:30	10:30	12:30	14:30	16:30	17:30	18:30	20:30	21:30	8:30	10:30	12:30	16:30	18:30	20:30		
nach Weiße Wiek 240 ab	5:27	6:27	7:30	8:45	10:45	12:45	14:45	16:45	17:45	18:45	20:45	21:45	8:45	10:45	12:45	16:45	18:45	20:45		
nach GYM Busbahnhof 330 ab	5:40	6:40	7:40	8:40	10:40	12:40	14:40	16:40	17:40	18:40	20:40	21:40	8:40	10:40	12:40	16:40	18:40	20:40		
nach Tessin RB 11 ab	5:42	6:42	7:42	8:42	10:42	12:42	14:42	16:42	17:42	18:42	20:42	21:42	8:42	10:42	12:42	16:42	18:42	20:42		

Ⓐ = verkehrt nicht am 24.12. und 31.12.

Ⓜ = verkehrt am 24.12. und 31.12.

S = an Schultagen

Som= verkehrt ab 01.06. bis 12.09.21

Erläuterungen :

250 Wismar - Bobitz

Bobitz - Wismar



An gesetzlichen Feiertagen erfolgt der Verkehr wie an Sonntagen lt. Fahrplan mit Einschränkungen.

Tag	Mo-Fr	Mo,Mi	Mo-Fr	Mo-Fr
Fahrtnummer	001	101	003	007
Haltestellen	S	F	S	S
Wismar ZOB Bussteig 4	ab		13.20	
Wismar Bahnhof			13.22	
Dr.-Leber-Straße			13.24	
Schweriner Str./Kino			13.26	
Wismar Friedhof			13.27	
Schweriner Str./Querstr.			13.28	
Viereggenhof			13.29	
Rothentor Nord			13.31	
Papierfabrik bei Wismar			13.33	
Metelsdorf			13.34	
Klüssendorf			13.36	
Scharfstorf			13.38	
Beidendorf			13.40	15.41
Saunstorf			13.42	
Anschlußhinweis				
von Wismar ZOB 402 an		12.16		
Gressow Dorfteich	ab	12.20		
Käselow bei Bobitz		12.23		
Tressow Dorf/Schule	6.45	12.26		15.46
Tressow Kreuzung	6.46	12.27		15.47
Petersdorf b Bobitz	6.49	12.30		15.51
Groß Krankow Ausbau	6.52	12.33		15.54
Klein Krankow Ausbau	6.54	12.35		15.56
Klein Krankow Mitte	6.56	12.37		15.57
Klein Krankow Ausbau	6.58	12.39		15.58
Groß Krankow Ausbau	7.00	12.41		16.00
Groß Krankow	7.01	12.42		16.01
Bobitz Schule	an	7.05	12.46	13.45 16.04



Tag	Mo-Fr	Mo,Mi	Mo-Fr	Mo-Fr	Mo-Fr
Fahrtnummer	002	102	004	006	008
Haltestellen	S	F	S	S	S
Anschlußhinweis					
von Wismar ZOB 251 an					16.13
von Rambow 254 an	7.07				
von Grapen Stieten 254 an			12.25		
von Bad Kleinen Schule 255 an				13.41	
Bobitz Schule	ab	7.08	7.45	12.30	13.48 16.19
Groß Krankow		7.11	7.49	12.33	13.51
Groß Krankow Ausbau			7.50	12.34	13.52
Klein Krankow Ausbau			7.52	12.36	13.54
Klein Krankow Mitte			7.54	12.37	13.55
Klein Krankow Ausbau			7.56	12.38	13.56
Groß Krankow Ausbau			7.58	12.40	13.58
Petersdorf b Bobitz		7.13	8.00	12.43	14.01
Tressow Kreuzung		7.16	8.02	12.47	14.05
Tressow Dorf/Schule			8.05	12.48	14.06
Käselow bei Bobitz		7.17	8.08		
Gressow Dorfteich		7.20	8.10		
Wolde Abzweig		7.21			
Voßkuhl		7.22			
Stofferstorf		7.23			
Saunstorf					16.22
Beidendorf				12.54	16.24
Scharfstorf				12.56	16.26
Klüssendorf				12.58	16.27
Metelsdorf				13.00	16.29
Gägelow Kreuzung		7.25			
Wendenkrug		7.28			
Lübsche Burg		7.30			
Werftstraße		7.32			
Burgwall		7.34			
Dahlmannstraße		7.36			
Dahlmannstr./ Kreuzung		7.37			
Turnerweg		7.38			
Lindengarten		7.40			
Wismar ZOB Bussteig 4	an	7.42			


Erläuterungen :
S = an Schultagen
F = an Ferientagen

251 Wismar - D.Mecklenburg - Bobitz - Wismar

Wismar - Bobitz - D.Mecklenburg - Wismar 

An gesetzlichen Feiertagen erfolgt der Verkehr wie an Sonntagen lt. Fahrplan mit Einschränkungen.

Tag	Mo,Mi	Mo-Fr	Mo-Fr	Mo-Fr	Mo-Fr
Fahrnummer	101	007	009	011	013
Haltstellen	F	S	S	S	S
Wismar ZOB Bussteig 4 ab	11.30				15.25
Wismar Bahnhof	11.32				15.27
Dr.-Leber-Straße	11.35				15.30
Schweriner Str./Kino	11.37				15.32
Klußer Damm	11.40				15.35
Kluß	11.43				15.38
Triwalk Dorf	11.45				15.40
Triwalk Hof	11.46				15.41
Lübow Schule	11.49				15.44
Lübow Dorf	11.51				15.46
Lübow Hufe 6 und 7	11.52				15.47
Dorf Mecklenburg Bahnhof	11.56				15.51
Anschlußhinweis					
nach Gallien Wendeplatz  280 ab					15.52
Dorf Mecklenburg Gymnasium ab	11.58	12.17	13.30	15.30	15.53
Anschlußhinweis					
von Bobitz Schule  251 an			13.29		
Rambow ab	12.01	12.20	13.34	15.33	15.56
Grapen Stieten		12.23	13.39	15.36	15.59
Beidendorf Kreuzung		12.25	13.41	15.38	16.01
Beidendorf				15.39	16.01
Saunstorf		12.27	13.43	15.42	16.03
Bobitz Schule	12.30	13.48	15.44	16.06	
Saunstorf	12.33	13.51	15.47	16.09	
Beidendorf	12.35	13.54	15.49	16.11	
Scharfstorf	12.37	13.57	15.51	16.13	
Klüssendorf	12.39	13.59	15.53	16.15	
Metelsdorf an		12.41	14.01	15.55	16.17

Tag	Mo-Fr	Mo,Mi	Mo-Fr	Mo-Fr
Fahrnummer	004	102	008	010
Haltstellen	S	F	S	S
Wismar ZOB Bussteig 4 ab	6.35			
Wismar Bahnhof	6.37			
Dr.-Leber-Straße	6.39			
Schweriner Str./Kino	6.42			
Wismar Friedhof	6.44			
Schweriner Str./Querstr.	6.45			
Viereggenhof	6.46			
Rothentor Nord	6.48			
Papierfabrik bei Wismar	6.49			
Metelsdorf	6.51			
Klüssendorf	6.54			
Scharfstorf	6.56			
Beidendorf	6.59			
Saunstorf	7.02			
Bobitz Schule	7.08		11.18	13.18
Anschlußhinweis				
nach Bad Kleinen Schule  255 ab	7.09			
Saunstorf ab	7.11		11.21	13.21
Grapen Stieten	7.16		11.26	13.26
Rambow	7.19	8.29	11.29	13.29
Anschlußhinweis				
nach Metelsdorf  251 ab				13.34
Dorf Mecklenburg Gymnasium ab	7.28	8.33	11.33	13.33
Dorf Mecklenburg Bahnhof	7.30	8.35	11.35	13.35
Lübow Hufe 6 und 7	7.34	8.39	11.39	13.39
Lübow Dorf	7.35	8.40	11.40	13.40
Lübow Schule	7.36	8.42	11.42	13.42
Triwalk Hof	7.38	8.44	11.44	13.44
Triwalk Dorf	7.39	8.46	11.46	13.46
Kluß	7.41	8.48	11.48	13.48
Klußer Damm	7.43	8.50	11.50	13.50
Schweriner Str./Kino	7.45	8.52	11.52	13.52
Turnerweg	7.47	8.54	11.54	13.54
Lindengarten	7.49	8.56	11.56	13.56
Wismar Bahnhof	7.50	8.57	11.57	13.57
Wismar ZOB Bussteig 4 an	7.51	8.58	11.58	13.58

Erläuterungen :

F = an Ferientagen



S = an Schultagen

⌂ = telefon. Bestellung 60 Min. vor Abfahrt erforderlich unter 08006346287

254 Rambow - Bobitz

Bobitz - Rambow

An gesetzlichen Feiertagen erfolgt der Verkehr wie an Sonntagen lt. Fahrplan mit Einschränkungen.

Tag	Mo-Fr	Mo-Fr	Mo-Fr	Mo-Fr
Fahrtnummer	001	003	005	007
Haltestellen	S	S	S	S
Rambow ab	6.40			
Grapen Stieten	6.43	12.00		
Rastorf	6.46	☞ 12.02		
Naudin	6.49	☞ 12.04		
Neu Saunstorf	6.51	☞ 12.06		
Bobitz Schule	6.53	12.10	13.48	16.04
Bobitz Schmiede		12.11	13.49	16.05
Bobitz Vierhusen		12.14	13.52	16.08
Dallendorf Ziegelei		12.16	13.54	16.10
Dallendorf Dorf	6.57	12.18	13.56	16.12
Dambeck Ausbau	6.59	12.20	13.58	16.14
Dambeck Dorf	7.02	12.22	14.00	16.16
Bobitz Schule an	7.07	12.25	14.03	16.19
Anschlußhinweis				
nach Wismar ZOB  250 ab	7.08			
nach Metelsdorf  250 ab		12.30		

Tag	Mo-Fr	
Fahrtnummer	002	
Haltestellen	S	
Bobitz Schule ab	14.05	
Neu Saunstorf	☞ 14.08	
Naudin	☞ 14.10	
Rastorf	☞ 14.13	
Grapen Stieten an	14.15	

Erläuterungen :

S = an Schultagen

☞ = telefon. Bestellung 60 Min. vor Abfahrt erforderlich unter 08006346287

255 Bobitz - Bad Kleinen**Bad Kleinen - Bobitz**

An gesetzlichen Feiertagen erfolgt der Verkehr wie an Sonntagen lt. Fahrplan mit Einschränkungen.

Tag	Mo-Fr	
Fahrnummer	001	
Haltestellen	S	
Anschlußhinweis		
<i>von Wismar ZOB 251 an</i>		
	7.08	
Bobitz Schule	ab	7.09
Neu Saunstorf		7.11
Naudin		7.13
Glashagen		7.15
Hoppenrade		7.18
Bad Kleinen Schule	an	7.23

Tag	Mo-Fr	Mo-Fr
Fahrnummer	002	004
Haltestellen	S	S
Bad Kleinen Schule	ab	13.30
Hoppenrade		13.32
Glashagen		13.34
Naudin		13.37
Neu Saunstorf		13.39
Saunstorf		15.36
Beidendorf		15.39
Bobitz Schule	an	13.41
Anschlußhinweis		
<i>nach Tressow Dorf/Schule 250 ab</i>		
	13.48	

Erläuterungen :

S = an Schultagen



280 Dorf Mecklenburg - Bad Kleinen - Gallentin

An gesetzlichen Feiertagen erfolgt der Verkehr wie an Sonntagen lt. Fahrplan mit Einschränkungen.

Tag	Mo-Fr	Mo-Fr	Mo-Fr	Di-Do	Di-Do	Di-Do	Mo-Fr	Mo-Fr	Mo-Fr	Di-Do	Di-Do	Mo-Fr	Mo-Fr	Mo-Fr	Di-Do	Mo-Fr
Fahrtnummer	001	005	003	101	113	103	011	017	019	105	105	021	021	019	105	023
Haltestellen	S	S	S	F A	S	F A	S	F A	S	F A	F A	S	S	S	F A	S
Anschlußhinweis von Wismar ZOB 235 an von Wismar ZOB 235 an						12.45	11.45				12.45				15.45	
Dorf Mecklenburg Schule Dorf Mecklenburg B106	ab	6.15	6.35	7.05	7.27	11.53	11.51	13.12	13.30	13.45	13.45	13.30	13.45	13.30	13.45	15.46
Anschlußhinweis von Wismar ZOB 251 an																15.51
Dorf Mecklenburg Bahnhof	ab	6.30		7.07		12.49				13.49	15.49	13.49	15.49	13.49	15.49	15.52
Dorf Mecklenburg Ausbau		6.32		7.09		12.51				13.51	15.51	13.51	15.51	13.51	15.51	15.54
Moldentin Dorf									13.40			13.40				
Petersdorf bei Groß Stieten									13.42			13.42				
Kletzlin bei Wismar		6.33		7.10		12.52				13.52	15.52	13.52	15.52	13.52	15.52	15.55
Olgshof		6.35		7.12		12.54				13.54	15.54	13.54	15.54	13.54	15.57	15.57
Moltow		6.36		7.13		12.55				13.55	15.55	13.55	15.55	13.55	15.58	15.58
Moltow Ausbau		6.37		7.14		12.56				13.56	15.56	13.56	15.56	13.56	15.59	15.59
Neu Viecheln		6.38		7.15		12.57				13.57	15.57	13.57	15.57	13.57	16.00	16.00
Hohen Viecheln Ausbau		6.39		7.16		12.58				13.58	15.58	13.58	15.58	13.58	16.01	16.01
Hohen Viecheln Ausbau		6.40		7.17		12.59				13.59	15.59	13.59	15.59	13.59	16.02	16.02
Hohen Viecheln Gaststätte		6.41		7.18		13.00				14.00	16.00	14.00	16.00	14.00	16.03	16.03
Hohen Viecheln Mitte		6.42		7.19		13.01				14.01	16.01	14.01	16.01	14.01	16.04	16.04
Hohen Viecheln Molkerei		6.43		7.20		13.02				14.02	16.02	14.02	16.02	14.02	16.05	16.05
Bad Kleinen Chaussee										14.04		14.04		14.04		
Losten Feuerwehr		6.46		7.23		13.05				16.05	16.08	16.05	16.08	16.05	16.08	16.08
Losten Wendeplatz		6.47		7.24		13.06				16.06	16.09	16.06	16.09	16.06	16.09	16.09
Fichtenhusen Abzweig		6.49		7.25		13.07				16.07	16.10	16.07	16.10	16.07	16.10	16.10
Losten SAZA		6.51		7.26		13.08				16.08	16.12	16.08	16.12	16.08	16.12	16.12
Hoppenrade Dorf		6.53		7.27		13.09				16.09	16.14	16.09	16.14	16.09	16.14	16.14
Groß Stieten B106	6.18		6.38	7.30	11.56			13.17				13.17				
Niendorf Ausbau	6.20		6.40	7.32	11.58			13.19	13.46			13.19	13.46			
Niendorf Am Teich	6.22		6.42	7.34	12.00			13.21	13.51			13.21	13.51			
Hoppenrade	6.25		6.45	7.37	12.03			13.24	13.54			13.24	13.54			
Bad Kleinen Feuerwehr	6.27	6.56		7.28	12.05	13.10		13.26	13.56			13.26	13.56			16.17
Anschlußhinweis von Desendorf 420 an																
Bad Kleinen Schule	ab	6.58		7.29	7.41	12.07		13.28	13.58			13.28	13.58		14.06	16.19
Bad Kleinen BfH	6.28		7.31	7.42	12.09	13.13		13.13	14.08			14.08	16.13		16.13	16.21
Gallentin	6.31		7.34	7.43	12.12	13.16		13.16	14.11			14.11	16.16		16.16	16.24
Gallentin Wendeplatz	an	6.33	6.52	7.36	7.44	12.14	13.18		14.13			14.13	16.18		16.18	16.26

Erläuterungen:
 S = an Schultagen
 F = an Ferientagen
 A = verkehrt nicht am 24.12. und 31.12.
 ☞ = Telefon, Bestellung 60 Min. vor
 ☞ = Abfahrt erforderlich unter
 08006346287




An gesetzlichen Feiertagen erfolgt der Verkehr wie an Sonntagen lt. Fahrplan mit Einschränkungen.

Tag	Mo-Fr	Mo-Fr	Mo-Fr	Mo-Fr	Di,Do	Di,Do	Mo-Fr	Mo-Fr	Mo-Fr	Di,Do	Di,Do	Mo-Fr	Mo-Fr	Mo-Fr	Di,Do	Di,Do	Mo-Fr	Mo-Fr	Mo-Fr	
Fahrnummer	002	008	010	004	112	102	020	104	026	024	018	030	106	032						
Haltestellen	S	S	S	S	F A	S	S	F A	S	S	S	S	F A	S	F A	S	S	S	S	
Gallentin Wendeplatz	ab																			
Gallentin	6.35	6.52			7.36	7.44	12.14	13.18			14.13		16.18	16.25						
Bad Kleinen Bhf	6.37	6.54			7.38	7.45	12.16	13.20			14.15		16.20	16.27						
Bad Kleinen	6.40	6.57			7.41	7.46	12.19	13.23			14.18		16.23	16.30						
Anschlußhinweis																				
nach Ludwigslust → RB 17 ab																				
von Jesendorf → RB 420 an																				
Bad Kleinen Schule	6.42	6.59	7.00	7.23	7.43	7.47	12.21	13.25	14.03	14.03	14.20	15.53	16.25	16.32						
Bad Kleinen Chaussee	6.44		7.02		7.45	7.49	12.23	13.27			14.22		16.27	16.34						
Bad Kleinen Feuerwehr		7.01							14.07			15.56								
Hoppenrade		7.05							14.09		14.24			16.36						
Lossen SAZA										14.10		15.58								
Fichtenhäusen Abzweig										14.12		16.00								
Lossen Wendeplatz										14.14		16.02								
Lossen Feuerwehr										14.15		16.03								
Hohen Viecheln Molkerei	6.46		7.04		7.47	7.51	12.25	13.29		14.18		16.06	16.29							
Hohen Viecheln Mitte	6.47		7.06		7.49	7.53	12.27	13.31		14.19		16.07	16.31							
Hohen Viecheln Gaststätte			7.07		7.50	7.54	12.28	13.32		14.20		16.08	16.32							
Hohen Viecheln Ausbau			7.08		7.51	7.55	12.29	13.33		14.21		16.09	16.33							
Neu Viecheln Ausbau			7.09		7.52	7.56	12.30	13.34		14.22		16.10	16.34							
Neu Viecheln			7.10		7.53	7.57	12.31	13.35		14.23		16.11	16.35							
Moltow Ausbau			7.11		7.54	7.58	12.32	13.36		14.24		16.12	16.36							
Moltow			7.12		7.55	7.59	12.33	13.37		14.25		16.13	16.37							
Olgashof			7.13		7.56	8.00	12.34	13.38		14.26		16.14	16.38							
Kletzlin bei Wismar			7.15		7.58	8.02	12.36	13.40		14.28		16.16	16.40							
Kleekamp	6.54																			
Niendorf Am Teich		7.07							14.13		14.28			16.40						
Niendorf Ausbau		7.09							14.15		14.30			16.42						
Groß Sieteln Parkplatz									14.17					16.44						
Groß Sieteln B106		7.11							↪ 14.20		14.32									
Petersdorf bei Groß Sieteln		7.14							↪ 14.22											
Moidentin Dorf		7.16																		
Dorf Mecklenburg Ausbau		7.16			7.59	8.03	12.37	13.41		14.29		16.17	16.41							
Dorf Mecklenburg Bahnhof		7.23	7.18		8.01	8.05	12.39	13.43		14.31		16.19	16.43							
Dorf Mecklenburg Schule		7.25	7.20	7.37			12.41		14.30		14.35			16.57						
Dorf Mecklenburg B106					8.03	8.07		13.45		14.33		16.21	16.45							
Karow Gewerbehof												16.23								

Erläuterungen :
 S = an Schultagen
 F = an Ferientagen
 A = verkehrt nicht am 24.12. und 31.12.
 ↪ = telefon. Bestellung 60 Min. vor Abfahrt erforderlich unter 08006346287

300 Schönberg - Dassow - Grevesmühlen

An gesetzlichen Feiertagen erfolgt der Verkehr wie an Sonntagen lt. Fahrplan mit Einschränkungen.

Tag	Mo-Fr		Mo-Fr		Mo-Fr	Mo-Fr		Mo-Fr
Fahrnummer	002		022		024	028		020
Haltestellen	S		S		S	S		S
Selmsdorf Str. der Freiheit ab	7.10							16.08
Selmsdorf Mühlenring								16.10
Sülsdorf	7.13							16.12
Zarnewenz	7.15							16.14
Schwanbeck B105	7.18							16.17
Anschlußhinweis								
<i>von Dassow Lübecker Straße  372 an</i>			14.21		15.26			
Dassow Lübecker Straße ab	7.20		14.25		15.30	15.55		16.19
Dassow Siedlung			14.27		15.32	15.57		16.21
Holm			14.30		15.35	15.59		16.24
Luisen Hof Gaststätte			14.32		15.37	16.01		16.26
Mallentin Gewerbebepark			14.33		15.38	16.02		16.27
Mallentin Dorf			14.34		15.39	16.03		16.28
Schmachthagen			14.36		15.41	16.05		16.30
Gostorf Forsthof			14.38		15.43	16.07		16.32
GVM E-Werk			14.41		15.46	16.10		16.35
GVM Vielbecker See			14.42		15.47	16.11		16.36
GVM Kastanienallee			14.44					
GVM Schulen am Ploggensee			14.48					
GVM Am Lustgarten					15.49	16.13		16.38
GVM Busbahnhof Bussteig 2 ↓					15.51	16.15		16.40
GVM Grüner Weg/ÜAZ an					15.53			


Erläuterungen :

S = an Schultagen

300

Grevesmühlen - Dassow / Schönberg / Selmsdorf - Schlutup 

An gesetzlichen Feiertagen erfolgt der Verkehr wie an Sonntagen lt. Fahrplan mit Einschränkungen.

Tag	Mo-Fr	Mo-Fr	Mo-Fr	Mo-Fr	Mo-Fr	Mo-Fr	Mo-Fr	Mo-Fr
Fahrnummer	001	003	007	017	005	019	025	029
Haltestellen	S	S	S	S	S	S	S	S
GVM Parkstraße	ab			11.47				
GVM Gymnasium						13.00		15.00
GVM Busbahnhof Bussteig 2				11.50		13.05	14.15	15.05
GVM Grüner Weg/ÜAZ	5.52	6.00	6.20		12.15			
GVM Busbahnhof Bussteig 2					12.20			
GVM Am Lustgarten	5.55	6.03	6.23	11.52	12.22	13.07	14.17	15.07
GVM Vielbecker See	5.57	6.05	6.25	11.54	12.25	13.09	14.19	15.10
GVM E-Werk	5.58	6.06	6.26	11.55	12.26	13.10	14.20	15.11
Gostorf Forsthof	6.00	6.08	6.28	11.58	12.29	13.13	14.23	15.13
Schmachthagen	6.02	6.10	6.30	12.02	12.33	13.17	14.27	15.16
Mallentin Dorf	6.04	6.12	6.32	12.05	12.36	13.20	14.30	15.18
Mallentin Gewerbepark	6.05	6.13	6.33	12.06	12.37	13.21	14.31	15.19
Luisenhof Gaststätte	6.06	6.14	6.34	12.07	12.38	13.22	14.32	15.21
Holm	6.09	6.17	6.37	12.10	12.41	13.25	14.35	15.24
Dassow Gew.-Geb.Holmer Berg				12.12		13.28		15.27
Dassow Siedlung		6.20		12.15	12.44	13.30	14.38	15.29
Dassow Lübecker Straße		6.21		12.17	12.45	13.31	14.40	15.30
Anschlußhinweis								
<i>nach GVM Busbahnhof  335 ab</i>								
					12.48		14.48	
Schwanbeck B105	ab	6.13	6.23	6.42			14.42	
Zarnewenz		6.16	6.26				14.45	
Sülsdorf		6.18	6.28				14.47	
Selmsdorf Mühlenring							14.49	
Selmsdorf Str. der Freiheit		6.21	6.31				14.51	
Schönberg Bahnhof							15.01	
Selmsdorf Dr.-Leber-Straße			6.33					
Selmsdorf Forstweg			6.34					
Selmsdorf An der Trave			6.38					
Schlutup Markt	an		6.40					

Erläuterungen :

S = an Schultagen

☎ = telefon. Bestellung 60 Min. vor Abfahrt erforderlich unter 08006346287

An gesetzlichen Feiertagen erfolgt der Verkehr wie an Sonntagen lt. Fahrplan mit Einschränkungen.

Tag	Mo-Fr	Mo-Fr	Mo-Fr	Mo-Fr	Mo-Fr	Mo-Fr	Mo-Fr	Mo-Fr	Mo-Fr
Fahrnummer	001	005	007	009	013	015	017	019	021
Haltestellen	S LT	S	S	S	S	S	S	S	S
Anschlußhinweis									
von Klütz Lübecker Straße	321 an		6.50	6.50					
von Kalkhorst Schule	321 an					13.12			
von Dassow Lübecker Straße	372 an		6.56	6.56		13.16	14.21		
Dassow Lübecker Straße	ab		7.00	7.00	13.12	13.20	14.23		16.08
Schwanbeck B105						13.22			
Zarnewenz						13.25			
Sülsdorf						13.27			
Schwanbeck Scheune			7.02	7.02	13.14		14.25		16.10
Malzow Dorf				7.05					
Malzow Abzweig			7.05	7.07	13.18		14.29		16.14
Kleinfeld			7.09	7.11	13.20		14.31		16.16
Selmsdorf Str. der Freiheit						13.30			
Selmsdorf Deponie Ihlenberg						13.32			
Schönberg Bahnhof								15.13	
Schönberg Schule Dass. Straße			7.11	7.13		13.37		15.16	
Schönberg Förderschule		7.13	7.13	7.15		13.39		15.19	
Schönberg Gym./Garagen			7.14	7.16		13.41		15.20	
Schönberg A.-Bebel-Str.			7.15	7.17		13.42		15.21	
Schönberg GS Amtstr.			7.17	7.19		13.44		15.23	
Schönberg Dassower Str.					13.22		14.33		16.18
Schönberg Bahnhof			7.19	7.21	13.24		14.35		16.20
Schönberg Bauhof West		7.16				13.48		15.27	
Selmsdorf Deponie Ihlenberg		7.19				13.50		15.30	
Selmsdorf Am Sandberg						13.53		15.33	
Selmsdorf Str. der Freiheit		7.23				13.55		15.35	
Selmsdorf Mühlenring						13.57		15.37	
Sülsdorf Neubau						14.00		15.37	
Teschow Ausbau						14.02		15.37	
Teschow	6.30					14.05		15.37	
Sülsdorf	6.35					14.11		15.42	
Sülsdorf Oberdorf						14.13		15.44	
Zarnewenz						14.17		15.48	
Schwanbeck B105						14.20		15.51	
Dassow Lübecker Straße	an					14.22		15.53	
Anschlußhinweis									
nach Lübeck ZOB	335 ab							16.02	

Erläuterungen :

S = an Schultagen

LT = Linientaxi mit begr. Kapazität

☎ = telefon. Bestellung 60 Min. vor Abfahrt erforderlich unter 08006346287

301 Schlutup - Teschow - Selmsdorf - Schönberg - Dassow



An gesetzlichen Feiertagen erfolgt der Verkehr wie an Sonntagen lt. Fahrplan mit Einschränkungen.

Tag	Mo-Fr	Mo-Fr	Mo-Fr	Mo-Fr	Mo-Fr	Mo-Fr	Mo-Fr	Mo-Fr	Mo-Fr	Mo-Fr	Mo-Fr	Mo-Fr
Fahrtnummer	030	016	028	002	004	026	024	032	010	012	014	020
Haltestellen	S	A	S	S	S	S	S	S	S	S	S	S
Schlutup Markt	ab			6.40								
Schwanbeck B105					6.42							
Zarnewenz					6.45							
Sülsdorf					6.47							
Sülsdorf Oberdorf					6.50							
Teschow					6.57							
Teschow Ausbau					6.59							
Sülsdorf Neubau					7.01							
Selmsdorf Mühlenring					7.03							
Selmsdorf An der Trave				6.42								
Selmsdorf Forstweg				6.46								
Selmsdorf Dr.-Leber-Straße				6.48								
Selmsdorf Am Sandberg					7.07							
Selmsdorf Str. der Freiheit				6.51	7.10	8.12						
Selmsdorf Deponie Ihlenberg				6.53	7.12	8.15						
Schönberg Bahnhof	4.50	5.25	6.00				11.55			13.15	14.13	15.15
Schönberg Förderschule							11.57				14.15	
Schönberg Gym./Garagen											14.17	
Schönberg A.-Bebel-Str.											14.18	
Schönberg Bauhof West		5.28		6.56	7.15							
Selmsdorf Deponie Ihlenberg		5.31										
Selmsdorf Str. der Freiheit		5.34										
Selmsdorf Mühlenring		5.36										
Schönberg GS Amtstr.									13.20		14.20	
Schönberg A.-Bebel-Str.										13.20		
Schönberg Gym.Vorplatz							11.59		13.25	13.25		15.20
Schönberg Förderschule				6.59					13.26	13.27		15.21
Schönberg Schule Dass. Straße					7.18			13.22	13.29		14.23	
Schönberg Förderschule					7.21							
Schönberg Dassow Str.	4.53		6.03			8.20	12.03			13.29		15.23
Schönberg Gym./Garagen					7.23							
Schönberg A.-Bebel-Str.					7.24							
Schönberg GS Amtstr.					7.26			13.27				
Schönberg Bahnhof					7.28	8.22						
Kleinfeld	4.55		6.05				12.05		13.32	13.31	14.25	15.25
Malzow Dorf									13.35		14.25	15.25
Malzow Abzweig	4.57		6.07				12.07		13.36	13.33	14.26	15.26
Sülsdorf		5.37										
Zarnewenz		5.40										
Schwanbeck B105		5.43										
Dassow Lübecker Straße		5.45										
Schwanbeck Scheune	4.59		6.09				12.10		13.39	13.36	14.29	15.27
Dassow Lübecker Straße												15.29
Dassow Siedlung	5.02		6.12				12.13		13.42	13.39	14.33	
Dassow Lübecker Straße	an		6.14				12.15		13.43	13.40	14.34	
Anschlußhinweis												
nach Kalkhorst Dorf												15.35
nach Klütz Kirche									13.45	13.45	14.50	
nach Rankendorf/Tramm							12.35		13.45	13.45	14.50	15.40
nach Harkensee									13.45	13.45	14.50	15.35
nach Dassow Lübecker Straße	an								14.21	14.21	15.26	

Erläuterungen :

S = an Schultagen

A = verkehrt nicht am 24.12. und 31.12.

☎ = telefon. Bestellung 60 Min. vor Abfahrt erforderlich unter 08006346287

An gesetzlichen Feiertagen erfolgt der Verkehr wie an Sonntagen lt. Fahrplan mit Einschränkungen.

Tag	Mo-Fr	Mo-Fr	Mo-Fr		Mo-Fr		Mo-Fr	Mo-Fr
Fahrtnummer	005	003	007		009		011	013
Haltestellen	S	F A	S		S		S	S
GVM Am Lustgarten	ab	7.10						
GVM Schulen am Plogensee			7.11		12.25		13.25	14.55
GVM Am Lustgarten					12.27		13.28	14.58
GVM Parkstraße					12.30		13.30	
GVM Busbahnhof Bussteig 4					12.32		13.33	15.03
GVM Gymnasium					12.35		13.36	15.06
GVM Tannenbergsportpl.					12.37		13.38	15.08
GVM Wism. Str. Am Wasserturm		7.15	7.15					
Groß Pravtshagen Abzweig		7.18	7.18		12.39		13.42	15.12
Upahl Ausbau (Holz-Lange)		7.20	7.20		12.41		13.43	15.13
Neulande	6.35							
Groß Pravtshagen Dorf	6.37							
Boienhagen	6.40							
Testorf Dorf	6.45							
Harmshagen	6.48							
Testorf Dorf	6.50							
Testorf Ausbau	6.52							
Upahl Ausbau (Autobahn)		7.21	7.21		12.42		13.44	15.14
Upahl Gewerbegebiet		7.25	7.25					
Upahl Gaststätte	6.55							
Anschlußhinweis								
nach GVM Gymnasium 340 ab	6.56							
Upahl Feuerwehr	ab	7.00			12.45		13.45	15.15
Anschlußhinweis								
nach GVM Am Lustgarten 310 ab							13.51	
Upahl Gaststätte	ab	7.01			12.46		13.47	15.17
Testorf Ausbau					12.48			
Testorf Dorf					12.50			
Harmshagen					12.53			
Testorf-Steinfurt Ausbau					12.55			
Diedrichshagen Abzweig	7.04						13.49	15.19
Rütting Wende	7.05						13.50	15.20
Rütting Kindergarten	7.06						13.51	15.21
Testorf-Steinfurt					12.57			
Schildberg	7.10						13.54	15.21
Rütting Ausbau	7.14						13.58	15.25
Fräulein Steinfurt					12.59			
Wüstenmark Abzweig	7.16						14.00	15.27
Anschlußhinweis								
nach GVM Am Lustgarten 143 an							14.08	
von Gadebusch Roggend. Ch. 143 an							14.08	
von Schwerin Hauptbahnhof 143 an							14.05	
Mühlen Eichsen	ab	7.18					14.10	15.37
Anschlußhinweis								
nach Schwerin Hauptbahnhof 143 ab							14.08	
nach Gadebusch ZOB 143 ab	7.20							
nach Gadebusch Industriestraße 143 ab								S 15.45
Wüstenmark	ab						14.12	
Fräulein Steinfurt							14.16	
Schönhof Dorf					13.01		14.17	
Schönhof Wendeplatz	an				13.03		14.19	

Erläuterungen :

S = an Schultagen

F = an Ferientagen

A = verkehrt nicht am 24.12. und 31.12.

Ⓢ = telefon. Bestellung 60 Min. vor Abfahrt erforderlich unter 08006346287








310

Mühlen Eichsen - Rütting - Upahl - Grevesmühlen

Schönhof - Harmshagen - Testorf

 NAHBUS

An gesetzlichen Feiertagen erfolgt der Verkehr wie an Sonntagen lt. Fahrplan mit Einschränkungen.


Tag	Mo,Fr	Do,Fr	Mo,Fr	Mo,Fr	Mo,Fr	Mo,Fr	Mo,Fr	Di-Do
Fahrtnummer	004	006	008	010	014	012	018	016
Haltestellen	S	S 	S	S	FA	S	S	S
Schönhof Wendeplatz ab			13.20	14.20				
Schönhof Dorf			13.22	14.22				
Fräulein Steinfort			13.25	14.24				
Testorf-Steinfort				14.26				
Testorf-Steinfort Ausbau				14.28				
Testorf Steinforter Str.				14.29				
Anschlußhinweis								
von Gadebusch ZOB  130 an							15.46	15.46
von GVM Busbahnhof  142 an	7.23							
von Gadebusch Industriestraße  143 an								15.43
von Cramon  143 an	7.16							
von Gadebusch Industriestraße  163 an	7.19							
Mühlen Eichsen								
Mühlen Eichsen ab	7.20		13.35				15.45	15.45
Wüstenmark Abzweig	7.22		13.37				15.47	15.47
Rütting Ausbau	7.24		13.39				15.49	15.49
Schildberg			13.43					15.49
Rütting Kindergarten	7.26		13.46				15.51	15.53
Rütting Wende	7.27		13.47				15.52	15.54
Diedrichshagen Abzweig	7.28		13.48				15.53	15.55
Upahl Gaststätte	7.30		13.49				15.55	15.56
Anschlußhinweis								
von GVM Schulen am Plogensee  310 an			13.45					
Upahl Feuerwehr ab		12.42	13.51					15.57
Upahl Gaststätte								15.58
Testorf Ausbau			13.54					16.01
Testorf Dorf			13.57					16.03
Harmshagen			13.58	14.31				16.05
Testorf Dorf			14.00	14.33				16.07
Testorf Ausbau				14.35				16.12
Boienhagen		12.50	14.05					16.12
Upahl Gaststätte				14.37				
Upahl Gewerbegebiet				14.39	15.05	15.05		
Upahl Ausbau (Autobahn)	7.32			14.40	15.06	15.06	15.57	
Upahl Ausbau (Holz-Lange)	7.33			14.41	15.07	15.07	15.58	
Groß Pravtshagen Dorf		12.55	14.08	14.43	15.08	15.08	15.59	16.15
Groß Pravtshagen Abzweig	7.34			14.43	15.08	15.08	15.59	
Neulande			14.10					16.16
GVM Busbahnhof Bussteig 4								
GVM Straßenverkehrsamt	7.37			14.46			16.02	
GVM Kastanienallee	7.39			14.48			16.04	16.21
GVM Am Lustgarten			14.18		15.12	15.12		
GVM Wism. Str. Am Wasserturm					15.13	15.13		
GVM Schulen am Plogensee						15.20		
GVM Am Lustgarten	7.42			14.51	15.20		16.07	16.24
GVM Busbahnhof Bussteig 4								
GVM Grüner Weg/ÜAZ an	7.47			14.53			16.09	16.26

Erläuterungen :

S = an Schultagen

F = an Ferientagen

A = verkehrt nicht am 24.12. und 31.12.

 = Linientaxi mit begrenzter Platzkapazität

☎ = telefon. Bestellung 60 Min. vor Abfahrt erforderlich unter 08006346287

320 Grevesmühlen - Damshagen - Klütz - Boltenhagen - Tarnewitz

An gesetzlichen Feiertagen erfolgt der Verkehr wie an Sonntagen lt. Fahrplan mit Einschränkungen.



Tag	Mo-Fr	Mo-Fr	Mo-Fr	Mo-Fr	Mi	Mo-Fr	Mo-Fr	Mo-Do	Mo-Fr	Mo-Fr	Mo-Fr
Fahrtnummer	001	005	011	017	009	023	025	027	029	031	033
Haltestellen	S	S	S	S	S	S	S	S	S	S	S
GVM Grüner Weg/ÜAZ ab	6.07		11.55								
GVM Am Lustgarten	6.09										
GVM Tannenbergsportpl.						13.00					
GVM Gymnasium				12.20		13.05				15.05	
GVM Busbahnhof Bussteig 1		7.00	12.00	12.25	12.45	13.10				15.10	
GVM Am Lustgarten		7.02	12.02	12.27	12.48	13.12				15.12	
GVM Ärztehaus	6.11	7.04	12.04	12.29	12.50	13.14				15.14	
GVM Klützer Straße	6.12	7.05	12.05	12.30	12.51	13.15				15.15	
Santow Abzweig	6.13	7.06	12.06	12.31	12.52	13.16				15.16	
Rolofshagen	6.16	7.09	12.09	12.34	12.55	13.19				15.19	
Damshagen Kirche	6.19	7.12	12.12	12.37	12.58	13.22				15.22	
Damshagen Schule							13.46		14.38		
Damshagen Schule		7.13	12.13	12.38	12.59	13.23				15.23	
Anschlußhinweis											
nach Kalkhorst Schule 341 ab			12.15								
nach GVM Busbahnhof 341 ab										15.30	
Damshagen Ausbau	ab	7.14		12.39	13.00	13.24	13.47		14.39	15.24	
Hofzumfelde Ziegelei		7.15		12.40	13.01	13.25	13.48		14.40	15.25	
Hofzumfelde Dorf		7.16		12.41	13.02	13.26	13.49		14.41	15.26	
Klütz Wismarsche Straße					13.15						
Klütz Wismarsche Straße		7.19		12.44		13.29	13.52		14.44	15.29	
Anschlußhinweis											
nach Kalkhorst Schule 321 ab						13.30					
Klütz Kirche ab								14.25			15.30
Klütz Linderling		7.20		12.45		13.30	13.53	14.26	14.45	15.30	15.31
Boltenhagen Wichmannsdorf		7.23		12.50		13.35	13.56	14.29	14.48	15.35	15.34
Boltenhagen A.-Bebel-Straße		7.24		12.52		13.37	13.57	14.30	14.50	15.37	15.35
Anschlußhinweis											
von Klütz Kirche 320 an										15.39	
von GVM Gymnasium 320 an											15.38
Boltenhagen Schule	ab	7.25		12.53		13.38	13.58	14.31		15.38	15.39
Anschlußhinweis											
nach Redewisch Ausbau 320 ab										15.39	
nach Weiße Wiek 320 ab											15.38
Boltenhagen Am Kurhaus	ab	7.26		12.54		13.39		14.32	14.52	15.39	
Boltenhagen Schwanenweg		7.28		12.56		13.41		14.34	14.54	15.41	
Tarnewitz Seestraße		7.29		12.58		13.43		14.35	14.56	15.43	
Tarnewitz Kliniken		7.30		12.59		13.44		14.36	14.57	15.44	
Tarnewitz Dorf				13.01		13.46		14.38	14.59	15.46	
Oberhof Dorf								14.48			
Christinenfeld								14.51			
Klütz Wismarsche Straße								14.58			
Redewisch Strandweg							14.01				15.42
Redewisch Dorf							14.03				15.44
Redewisch Ausbau							14.06				15.47
Weiße Wiek		7.33		13.05		13.50			15.03	15.50	
Tarnewitz Dorf an		7.37									

Erläuterungen :

S = an Schultagen

320 Tarnewitz - Boltenhagen - Klütz - Damshagen - Grevesmühlen

An gesetzlichen Feiertagen erfolgt der Verkehr wie an Sonntagen lt. Fahrplan mit Einschränkungen.

Tag	Mo-Fr	Mo-Fr	Mo-Fr	Mo-Fr	Mo-Fr	Mo-Fr	Mo-Fr	Mo-Fr	Mo-Fr	Mo-Fr	Mo-Fr	Mo-Fr	Mo-Fr	Mo-Fr	Mo-Fr	
Fahrtnummer	002	004	008	014	016	026	018	020	022	038	024	028	032	034	036	
Haltestellen	S	S	S	S	S	S	S	S	S	S	S	S	S	S	S	
Redewisch Gutshaus ab			7.15													
Redewisch Dorfstraße			7.16													
Redewisch Bauernmarkt			7.17													
Redewisch Ausbau	6.30		7.19									14.06		15.47		
Redewisch Dorf	6.32		7.20									14.08		15.48		
Redewisch Steilküste			7.21													
Redewisch Strandweg	6.33		7.22									14.09		15.49		
Weißer Wiek								13.05				13.50			15.50	
Tarnewitz Dorf					8.03											
Tarnewitz Kliniken					8.05			13.08				13.53			15.53	
Tarnewitz Seestraße					8.06			13.09				13.54			15.54	
Boltenhagen Schwanenweg					8.07			13.10				13.55			15.55	
Boltenhagen Am Kurhaus					8.09			13.12				13.57			15.57	
Boltenhagen Schule	6.38		7.26		11.56			13.13			13.45	13.58		15.52		
Boltenhagen A.-Bebel-Straße	6.39			8.11	11.57			13.14		13.46	13.59	14.11		15.53	15.59	
Boltenhagen Wichmannsdorf	6.40			8.12	11.58			13.15		13.47	14.00	14.12		15.54	16.00	
Klütz Lindenring	6.43			8.15	12.01			13.18		13.49	14.03	14.15		15.57	16.03	
Klütz Wismarsche Straße an	6.44		7.30	8.16	12.02			13.19		13.50	14.04	14.16		15.58	16.04	
Anschlußhinweis																
von Wismar ZOB  240 an														15.17		
von Oberhof Dorf  333 an	6.35															
Klütz Wismarsche Straße ab	6.44	6.59		8.16	12.02			13.19	13.25	13.33	13.53	14.04	14.16	15.23	15.58	16.04
Christinenfeld											13.56					
Christinenfeld Eulenkrog											13.57					
Oberhof Dorf											13.59					
Wohlenberg											14.01					
Hofzumfelde Dorf	6.47	7.02		8.19	12.05			13.22	13.27	13.36		14.07	14.19	15.26	16.01	16.07
Hofzumfelde Ziegelei	6.48	7.03		8.20	12.06			13.23	13.28	13.37		14.08	14.20	15.27	16.02	16.08
Damshagen Ausbau	6.49	7.04		8.21	12.07			13.24	13.29	13.38		14.09	14.21	15.28	16.03	16.09
Damshagen Schule	6.50	7.05		8.22				13.25				14.10				16.10
Damshagen Schule					12.08			12.47		13.30	13.42		14.22	15.29	16.04	
Damshagen Kirche		7.06		8.23				12.48	13.26			14.11				16.11
Rolofshagen		7.09		8.26				12.51	13.29			14.14				16.14
Santow Abzweig		7.12		8.29				12.54	13.32			14.17				16.17
GVM Klützer Straße		7.13		8.30				12.55	13.33			14.18				16.18
GVM Ärztehaus		7.14		8.31				12.56	13.34			14.19				16.19
GVM Am Lustgarten		7.16		8.33				12.58	13.36			14.21				16.21
GVM Busbahnhof Bussteig 1				8.35				13.00	13.38			14.23				16.24
GVM Gymnasium		7.19														
GVM Busbahnhof Bussteig 1		7.21														
GVM Grüner Weg/ÜAZ an																16.26

Erläuterungen :

S = an Schultagen

☎ = telefon. Bestellung 60 Min. vor Abfahrt erforderlich unter 08006346287

321 Klütz - Kalkhorst - (Schwansee) - Dassow

An gesetzlichen Feiertagen erfolgt der Verkehr wie an Sonntagen lt. Fahrplan mit Einschränkungen.

Tag	Mo-Fr	Mo-Fr	Mo-Fr	Mo-Fr	Mo-Fr	Mo-Fr	Mo-Fr	Mo-Fr	Mo-Fr
Fahrnummer	017	001	003	005	007	009	011	013	015
Haltestellen	A	S	S	S	S	S	S	S	S
Anschlußhinweis									
<i>von GVM Gymnasium 320 an</i>						13.29			
Klütz Kirche ab	5.10					13.30		14.55	
Klütz Lübecker Straße	5.11	6.13	6.23	6.50		13.32		14.57	
Grundshagen Abzweig	5.12	6.15	6.25	6.52		13.34		14.59	
Klein Pravtshagen	5.14	6.17	6.27	6.54		13.36		15.01	
Hohen Schönberg Hof	5.15	6.18	6.28	6.55		13.37		15.02	
Hohen Schönberg Gut	5.16	6.19	6.29	6.56		13.38		15.03	
Hohen Schönberg Dorf	5.17	6.20	6.30	6.57		13.39		15.04	
Kalkhorst Kirche	5.19	6.23		7.00					
Klein Schwansee Abzweig	5.22	6.26		7.03					
Groß Schwansee Dorf	5.23	6.27		7.04					
Groß Schwansee Schloßhotel	5.24	6.28		7.05					
Groß Schwansee Dorf	5.25	6.30		7.07					
Klein Schwansee Abzweig	5.27	6.32		7.09					
Kalkhorst Dorf	5.30	6.35	6.33	7.14		13.42	14.32	15.07	16.02
Kalkhorst Schule		6.36	6.34	7.15	13.00	13.43		15.08	
Kalkhorst Dorf			6.35						
Kalkhorst Kirche			6.36						
Brook Wendeplatz			6.40						
Neuenhagen	5.32	6.38			13.02	13.45	14.34		16.04
Kalkhorst Schule						13.52			
Neuenhagen Ausbau	5.33	6.40			13.03		14.35		16.05
Tankenhagen Abzweig	5.35	6.41			13.04		14.36		16.06
Wilmstorf	5.36	6.43			13.06		14.38		16.08
Wieschendorf Abzweig	5.38	6.44			13.07		14.39		16.09
Dassow Vorwerk	5.39	6.46			13.08		14.41		16.11
Dassow Siedlung	5.42	6.48			13.10		14.43		16.13
Dassow Lübecker Straße an	5.44	6.50			13.12		14.44		16.14
Anschlußhinweis									
<i>nach Schönberg Bahnhof 301 ab</i>		7.00							
<i>nach Dassow Lübecker Straße 301 ab</i>					13.20				
<i>nach GVM Busbahnhof 341 ab</i>	5.45								
<i>nach Dassow Lübecker Straße 341 ab</i>							14.50		

Erläuterungen :

S = an Schultagen

A = verkehrt nicht am 24.12. und 31.12.

321

Dassow - Kalkhorst - (Schwansee) - Klütz



An gesetzlichen Feiertagen erfolgt der Verkehr wie an Sonntagen lt. Fahrplan mit Einschränkungen.

Tag	Mo-Fr	Mo-Fr	Mo-Fr	Mo-Fr	Mo-Fr	Mo-Fr	Mo-Fr	Mo-Fr	Mo-Fr
Fahrnummer	002	004	006	008	010	012	014	016	018
Haltestellen	S	S	S	S	S	S	S	S	A
Anschlußhinweis									
von Schönberg GS Amtstr. 301 an					13.43				
von Schönberg Bahnhof 301 an					13.40	14.34	15.29		
von Lübeck ZOB 335 an	6.54			12.48		14.48			16.48
Dassow Lübecker Straße ab	7.00			12.50	13.45	14.50	15.35		16.50
Dassow Vorwerk	7.04			12.52	13.47	14.52	15.37		16.52
Wieschendorf Abzweig	7.05			12.53	13.48	14.53	15.38		16.53
Wilmstorf	7.06			12.54	13.49	14.54	15.39	15.56	16.54
Tankenhagen Abzweig	7.08			12.56	13.51	14.56	15.41	15.58	16.56
Neuenhagen Ausbau	7.10			12.58	13.53	14.58	15.43	16.00	16.58
Neuenhagen	7.11			12.59	13.54	14.59	15.44	16.01	16.59
Kalkhorst Schule	7.13	7.15	7.20	13.05	13.56	15.01	15.47		
Anschlußhinweis									
nach Boltenhagen Schule 322 ab	7.15								
nach Klütz Kirche 322 ab					13.57				
Kalkhorst Dorf ab		7.16	7.21	13.06	13.57	15.02	15.49	16.04	17.02
Kalkhorst Kirche				13.07	13.58	15.03		16.05	17.03
Klein Schwansee Abzweig				13.11	14.02	15.05		16.08	17.06
Groß Schwansee Dorf				13.12	14.03	15.06		16.09	17.07
Groß Schwansee Schloßhotel				13.13	14.04	15.07		16.10	17.08
Groß Schwansee Dorf				13.14	14.05	15.08		16.11	17.09
Klein Schwansee Abzweig				13.15	14.06	15.09		16.12	17.10
Kalkhorst Kirche				13.18	14.09	15.12		16.15	17.13
Hohen Schönberg Dorf		7.19	7.24	13.20	14.11	15.14		16.18	17.16
Hohen Schönberg Gut		7.20	7.25	13.21	14.12	15.15		16.19	17.17
Hohen Schönberg Hof		7.21	7.26	13.22	14.13	15.16		16.20	17.18
Klein Pravtshagen		7.23	7.28	13.23	14.15	15.17		16.22	17.20
Grundshagen Abzweig		7.26	7.31	13.26	14.18	15.19		16.24	17.22
Klütz Lübecker Straße		7.28	7.33	13.28	14.20	15.20		16.25	17.23
Klütz Kirche an			7.35	13.30	14.22	15.22		16.26	17.24

Erläuterungen :

S = an Schultagen

A = verkehrt nicht am 24.12. und 31.12.

☎ = telefon. Bestellung 60 Min. vor Abfahrt erforderlich unter 08006346287

322 Klütz - Grundshagen - Elmenhorst - Brook



Tag	Mo-Fr	Mo-Fr	Mo-Fr	Mo-Fr	Mo-Fr	Mo-Fr	Mo-Fr	Mo-Fr	Mo-Fr
Fahrtnummer	001	003	005	007	009	011	015	013	017
Haltestellen	S	S	S	S	S	S	S	S	S
Boltenhagen Schule				11.55	12.20		14.03		
Boltenhagen A.-Bebel-Straße				11.56	12.22		14.04		
Boltenhagen Wichmannsdorf				11.57	12.23		14.06		
Klütz Lindenring				11.59	12.25		14.09		
Klütz Kirche	6.30	6.50	7.25	12.00	12.28	13.40	14.10	14.10	15.30
Arpshagen				12.04		13.44		14.14	15.34
Goldbeck	6.45		7.37	12.07		13.47		14.17	15.37
Arpshagen	6.47		7.39						
Klütz Kirche	6.50		7.42			13.52		14.22	15.42
Klütz Lindenring			7.43						
Boltenhagen Wichmannsdorf			7.46						
Boltenhagen A.-Bebel-Straße			7.48						
Boltenhagen Schule			7.49						
Klütz Lübecker Straße		6.52			12.30		14.12		
Grundshagen Abzweig		6.54			12.32		14.14		
Grundshagen Dorf		6.55			12.33		14.15		
Elmenhorst Steinbecker Weg		6.58			12.36		14.18		
Elmenhorst Teich		7.00			12.38		14.20		
Elmenhorst Dorfstraße		7.01			12.39		14.21		
Elmenhorst Wiese		7.02			12.40		14.22		
Warnkenhagen Dorf		7.03			12.41		14.23		
Warnkenhagen Strandweg		7.04			12.42		14.24		
Brook Ausbau		7.05			12.43		14.25		
Brook Strandweg		7.07			12.45		14.27		
Brook Wendeplatz		7.08			12.46		14.28		
Kalkhorst Schule		7.13			12.51				
Kalkhorst Dorf							14.32		

322 Brook - Elmenhorst - Grundshagen - Klütz



Tag	Mo-Fr	Mo-Fr	Mo-Fr	Mo-Fr	Mo-Fr	Mo-Fr
Fahrtnummer	002	004	006	008	010	012
Haltestellen	S	S	S	S	S	S
Anschlußhinweis						
von Dassow Lübecker Straße 321 an		7.13		13.56		
von Klütz Kirche 390 an						15.48
Kalkhorst Schule		7.15	12.55	13.57	15.10	
Kalkhorst Dorf		7.16	12.56	13.58	15.11	15.49
Kalkhorst Kirche		7.17	12.57	13.59	15.12	15.50
Brook Wendeplatz	6.40	7.19	12.59	14.01	15.14	15.52
Brook Ausbau	6.43	7.22	13.02	14.04	15.17	15.55
Warnkenhagen Strandweg	6.44	7.23	13.03	14.05	15.18	15.56
Warnkenhagen Dorf	6.45	7.24	13.04	14.06	15.19	15.57
Elmenhorst Wiese	6.46	7.25	13.05	14.07	15.20	15.58
Elmenhorst Dorfstraße	6.47	7.26	13.06	14.08	15.21	15.59
Elmenhorst Teich	6.48	7.27	13.07	14.09	15.22	16.00
Elmenhorst Steinbecker Weg	6.50	7.29	13.09	14.11	15.24	16.02
Grundshagen Dorf	6.53	7.32	13.12	14.14	15.27	16.05
Grundshagen Abzweig	6.54	7.33	13.13	14.15	15.28	16.06
Klütz Lübecker Straße	6.56	7.35	13.15	14.17	15.30	
Klütz Kirche	6.58	7.37	13.17	14.19	15.32	
Klütz Wismarsche Straße	6.59					
Klütz Lindenring		7.38				
Boltenhagen Wichmannsdorf		7.42				
Boltenhagen A.-Bebel-Straße		7.43				
Boltenhagen Schule		7.44				

Erläuterungen :
S = an Schultagen


323**Parin - Rolofshagen - Damshagen - Moor - Gutow**

NAHBUS

Tag	Mo-Fr	Mo-Fr		Mo-Fr	
Fahrnummer	001	003		005	
Haltestellen	S	S		S	
Parin Hof ab	7.00			7.15	
Parin Ausbau	7.02			7.17	
Rolofshagen Schmiede	7.05			7.20	
Kussow Dorf	7.08				
Rolofshagen	7.12				
Gostorf Dorf/Wendeplatz		7.00			
Dorf Gutow Ausbau		7.04			
Hof Gutow		7.06			
Pohnstorf		7.09			
Moor Dorf		7.11			
Dorf Gutow		7.15			
Dorf Gutow Weg zur Holzkoppel		7.16			
Damshagen Gutower Straße		7.17			
Damshagen Kirche		7.18		7.23	
Damshagen Schule		7.19		7.24	
Klütz Wismarsche Straße an				7.29	

323**Gutow - Moor - Damshagen - Rolofshagen - Parin**





NAHBUS

Tag	Mo-Fr	Mo-Fr	Mo-Fr	Mo-Fr	Mo-Fr
Fahrnummer	002	010	004	006	008
Haltestellen	S	S	S	S	S
Klütz Wismarsche Straße ab	6.35				
Damshagen Schule	6.40	12.18	13.35	14.35	
Rolofshagen Schmiede		12.25	13.42		15.30
Parin Ausbau		12.28	13.45		
Parin Hof		12.30	13.47		
Rolofshagen Schmiede		12.35	13.52		
Moor Dorf		12.43	14.00		15.38
Hof Gutow		12.47	14.04		15.42
Dorf Gutow	6.45	12.50	14.07	14.40	15.45
Hof Gutow	6.47			14.43	
Pohnstorf	6.48				
Moor Dorf	6.50			14.48	
Gostorf Dorf/Wendeplatz	6.55				
Anschlußhinweis					
<i>nach GVM Gymnasium  341 ab</i>					
	6.59				
Rolofshagen Schmiede	ab			14.56	
Parin Ausbau	↓			14.59	
Parin Hof	an			15.01	

Erläuterungen :**S** = an Schultagen



325 Redewisch - Boltenhagen - Weiße Wiek ab 01.01.2021 bis 30.09.2021 

An gesetzlichen Feiertagen erfolgt der Verkehr wie an Sonntagen lt. Fahrplan mit Einschränkungen.

Fahrtnummer		Alle täglich										
		001	003	005	007	009	011	013	015	017	019	021
Haltestellen		S	Som								Som	Som
Redewisch Gutshaus	ab	7.40	8.13	9.13	10.13	11.13	12.13	13.48	14.48	15.48	16.48	17.48
Redewisch Dorfstraße		7.41	8.14	9.14	10.14	11.14	12.14	13.49	14.49	15.49	16.49	17.49
Redewisch Bauernmarkt		7.42	8.15	9.15	10.15	11.15	12.15	13.50	14.50	15.50	16.50	17.50
Redewisch Ausbau		7.44		9.17		11.17		13.52		15.52		17.52
Redewisch Steilküste		7.46	8.18	9.19	10.18	11.19	12.18	13.54	14.53	15.54	16.53	17.54
Redewisch Strandweg			8.19	9.20	10.19	11.20	12.19	13.55	14.54	15.55	16.54	17.55
Boltenhagen EKZ			8.22	9.22	10.22	11.22	12.21	13.57	14.57	15.57	16.57	17.57
Boltenhagen A.-Bebel-Straße			8.23	9.23	10.23	11.23	12.22	13.58	14.58	15.58	16.58	17.58
Anschlußhinweis												
nach Wismar ZOB  240 ab				9.31		F 11.31						
nach GVM Busbahnhof  345 ab			8.41		10.41		12.41					
Wichmannsdorf Parkplatz	ab		8.24	9.24	10.24	11.24	12.23	13.59	14.59	15.59	16.59	17.59
Boltenhagen Schule		7.50										
Anschlußhinweis												
nach Wismar ZOB  240 ab												
Boltenhagen A.-Bebel-Straße	ab		8.25	9.25	10.25	11.26	12.25	14.00	15.00	16.00	17.00	18.00
Anschlußhinweis												
nach GVM Busbahnhof  345 ab			8.41		10.41		12.41					
Boltenhagen Am Kurhaus	ab		8.27	9.27	10.27	11.28	12.27	14.02	15.02	16.02	17.02	18.02
Boltenhagen Robert-Blum-Platz			8.28	9.28	10.28	11.30	12.29	14.03	15.03	16.03	17.03	18.03
Boltenhagen Schwanenweg			8.29	9.29	10.29	11.31	12.30	14.04	15.04	16.04	17.04	18.04
Boltenhagen Regenbogen Camp			8.30	9.30	10.30	11.32	12.31	14.05	15.05	16.05	17.05	18.05
Boltenhagen Aura Hotel			8.31	9.31	10.31	11.33	12.32	14.06	15.06	16.06	17.06	18.06
Tarnewitz Kliniken			8.32	9.32	10.32	11.34	12.33	14.07	15.07	16.07	17.07	18.07
Tarnewitz Dorf			8.34	9.34	10.34	11.36	12.35	14.09	15.09	16.09	17.09	18.09
Tarnewitz Landhaus						11.37	12.36	14.10			17.10	18.10
Tarnewitz Parkplatz	↓		8.37	9.37	10.37	11.39	12.38	14.12	15.12	16.12	17.12	18.12
Weiße Wiek	an		8.40	9.40	10.40	11.41	12.40	14.15	15.15	16.15	17.15	18.15

325 Weiße Wiek - Boltenhagen - Redewisch ab 01.01.2021 bis 30.09.2021 

An gesetzlichen Feiertagen erfolgt der Verkehr wie an Sonntagen lt. Fahrplan mit Einschränkungen.

Fahrtnummer		Alle täglich												
		002	004	006	008	108	110	010	012	014	016	018	020	
Haltestellen		Som			S	F	F	S	S	F		Som	Som	
Weiße Wiek	ab	8.43	9.43	10.43	11.43	11.43	12.43	12.43	14.18	14.18	15.18	16.18	17.18	18.18
Tarnewitz Iberotel/Hafen		8.44	9.44	10.44	11.44	11.44	12.44	12.44	14.19	14.19	15.19	16.19	17.19	18.19
Tarnewitz Parkplatz		8.45	9.45	10.45	11.45	11.45	12.45	12.45	14.20	14.20	15.20	16.20	17.20	18.20
Tarnewitz Dorf		8.46	9.46	10.46	11.46	11.46	12.46	12.46	14.21	14.21	15.21	16.21	17.21	18.21
Tarnewitz Landhaus		8.47	9.47	10.47	11.47	11.47	12.47	12.47	14.22	14.22	15.22	16.22	17.22	18.22
Tarnewitz Kliniken		8.49	9.49	10.49	11.49	11.49	12.49	12.49	14.24	14.24	15.24	16.24	17.24	18.24
Tarnewitz Seestraße		8.50	9.50	10.50	11.50	11.50	12.50	12.50	14.25	14.25	15.25	16.25	17.25	18.25
Boltenhagen Aura Hotel		8.51	9.51	10.51	11.51	11.51	12.51	12.51	14.26	14.26	15.26	16.26	17.26	18.26
Boltenhagen Regenbogen Camp		8.52	9.52	10.52	11.52	11.52	12.52	12.52	14.27	14.27	15.27	16.27	17.27	18.27
Boltenhagen Schwanenweg		8.53	9.53	10.53	11.53	11.53	12.53	12.53	14.28	14.28	15.28	16.28	17.28	18.28
Boltenhagen Robert-Blum-Platz		8.54	9.54	10.54	11.54	11.54	12.54	12.54	14.29	14.29	15.29	16.29	17.29	18.29
Anschlußhinweis														
von Wismar ZOB  240 an										15.24	Som 16.24	17.24	Som 18.24	
von GVM Busbahnhof  345 an									14.09	14.09	Som 16.09	Som 17.09	18.09	
Boltenhagen Am Kurhaus	ab	8.55	9.55	10.55	11.55	11.55	12.55	12.55	14.30	14.30	15.30	16.30	17.30	18.30
Wichmannsdorf Parkplatz		8.57	9.57	10.57	11.57	11.57	12.57	12.57	14.32	14.32	15.32	16.32	17.32	18.32
Boltenhagen Schule					11.59			12.59	14.34					
Boltenhagen EKZ		8.59	9.59	10.59	12.00	12.00	13.00	13.00	14.35	14.35	15.34	16.34	17.34	18.34
Redewisch Strandweg		9.01	10.01	11.01	12.02	12.02	13.02	13.02	14.37	14.37	15.36	16.36	17.36	18.36
Redewisch Steilküste		9.02	10.02	11.02	12.03	12.03	13.03	13.03	14.38	14.38	15.37	16.37	17.37	18.37
Redewisch Dorf				11.03	12.04	12.04	13.04	13.04	14.39	14.39		16.38		
Redewisch Ausbau				11.04	12.05	12.05	13.05	13.05	14.40	14.40		16.39		
Redewisch Bauernmarkt		9.07	10.07	11.07	12.08	12.08	13.08	13.08	14.43	14.43	15.42	16.42	17.42	18.42
Redewisch Dorfstraße	↓	9.08	10.08	11.08	12.09	12.09	13.09	13.09	14.44	14.44	15.43	16.43	17.43	18.43
Redewisch Gutshaus	an	9.10	10.10	11.10	12.11	12.11	13.11	13.11	14.46	14.46	15.45	16.45	17.45	18.45

Erläuterungen :
F = an Ferientagen
S = an Schultagen
Som= verkehrt ab 01.06. bis 12.09.21

325 Redewisch - Boltenhagen - Weiße Wiek Winterfahrplan bis 31.12.2020

An gesetzlichen Feiertagen erfolgt der Verkehr wie an Sonntagen lt. Fahrplan mit Einschränkungen

		Alle täglich						
Fahrnummer		41	43		47		45	49
Haltestellen								Ⓐ
Redewisch, Gutshaus	ab	9.29	10.29		13.29		14.29	15.29
Redewisch, Dorfstraße		9.30	10.30		13.30		14.30	15.30
Redewisch, Bauernmarkt		9.31	10.31		13.31		14.31	15.31
Redewisch Ausbau		9.33	10.33		13.33		14.33	15.33
Redewisch Dorf		9.36	10.36		13.36		14.36	15.36
Redewisch, Steilküste		9.38	10.38		13.38		14.38	15.38
Redewisch, Strandweg		9.40	10.40		13.40		14.40	15.40
Boltenhagen EKZ		9.45	10.45		13.45		14.45	15.45
Boltenhagen Am Kurhaus		9.49	10.49		13.49		14.49	15.49
Boltenhagen, Schwaneweg		9.51	10.51		13.51		14.51	15.51
Tarnewitz Seestraße		9.53	10.53		13.53		14.53	15.53
Tarnewitz Kliniken		9.54	10.54		13.54		14.54	15.54
Tarnewitz Dorf		9.56	10.56		13.56		14.56	15.56
Tarnewitz Parkplatz		9.58	10.58		13.58		14.58	15.58
Weiße Wiek	an	10.00	11.00		14.00		15.00	16.00

325 Weiße Wiek - Boltenhagen - Redewisch Winterfahrplan bis 31.12.2020

An gesetzlichen Feiertagen erfolgt der Verkehr wie an Sonntagen lt. Fahrplan mit Einschränkungen

		Alle täglich						
Fahrnummer		40	42		46		44	48
Haltestellen								Ⓐ
Weiße Wiek	ab	10.05	11.05		14.05		15.05	16.05
Tarnewitz Iberotel/Hafen		10.06	11.06		14.06		15.06	16.06
Tarnewitz Parkplatz		10.07	11.07		14.07		15.07	16.07
Tarnewitz Dorf		10.09	11.09		14.09		15.09	16.09
Tarnewitz Kliniken		10.11	11.11		14.11		15.11	16.11
Tarnewitz Seestraße		10.12	11.12		14.12		15.12	16.12
Boltenhagen, Schwaneweg		10.13	11.13		14.13		15.13	16.13
Boltenhagen Am Kurhaus		10.15	11.15		14.15		15.15	16.15
Boltenhagen EKZ		10.17	11.17		14.17		15.17	16.17
Redewisch, Strandweg		10.19	11.19		14.19		15.19	16.19
Redewisch, Steilküste		10.20	11.20		14.20		15.20	16.20
Redewisch Dorf		10.21	11.21		14.21		15.21	16.21
Redewisch Ausbau		10.24	11.24		14.24		15.24	16.24
Redewisch Dorf		10.26	11.26		14.26		15.26	16.26
Redewisch, Bauernmarkt		10.27	11.27		14.27		15.27	16.27
Redewisch, Dorfstraße		10.28	11.28		14.28		15.28	16.28
Redewisch, Gutshaus	an	10.29	11.29		14.29		15.29	16.29

Erläuterungen :

Ⓐ = verkehrt nicht am 24.12. und 31.12.

330 Grevesmühlen - Wismar



An gesetzlichen Feiertagen erfolgt der Verkehr wie an Sonntagen lt. Fahrplan mit Einschränkungen. Am 24. und 31. 12. siehe Samstagfahrten!

Haltestellen	Montag - Freitag										Samstag/ Sonn- und Feiertag					
	021	001	003	005	007	009	011	013	015	017	019	005	007	009	013	017
von Lübeck ZOB	Ⓐ	Ⓐ	Ⓐ	Ⓐ	Ⓐ	Ⓐ	Ⓐ	Ⓐ	Ⓐ	Ⓐ	Ⓐ	Ⓜ	Ⓜ	Ⓜ	Ⓐ	Ⓐ
von Schwerin Hauptbahnhof				S 7.21	9.11	11.11	13.11	15.11	16.11	17.11	18.11		9.11		15.11	17.11
von Welle Wlk				S	7.17	9.33	13.33	15.33	S 16.33	17.33	19.33		9.33	11.33	15.33	17.33
von Lübeck Hbf				6.13	7.17	9.06	11.06	13.06	S 15.07	17.06	19.06		9.06	11.06	15.06	17.06
				7.37	9.37	11.37	13.37	15.37	16.37	17.37	19.37		9.37	11.37	15.37	17.37
GVM Busbahnhof Bussteig 3 ab	4.33	5.33	6.33	7.40	9.40	11.40	13.40	15.40	16.40	17.40	19.40	7.40	9.40	11.40	15.40	17.40
GVM Am Lustgarten	4.35	5.35	6.35	7.42	9.42	11.42	13.42	15.42	16.42	17.42	19.42	7.42	9.42	11.42	15.42	17.42
GVM Kastanienallee	4.38	5.38	6.38	7.45	9.45	11.45	13.45	15.45	16.45	17.45	19.45	7.45	9.45	11.45	15.45	17.45
Neu Degtow	4.40	5.40	6.40	7.47	9.47	11.47	13.47	15.47	16.47	17.47	19.47	7.47	9.47	11.47	15.47	17.47
Hamburge Abzweig	4.41	5.41	6.41	7.48	9.48	11.48	13.48	15.48	16.48	17.48	19.48	7.48	9.48	11.48	15.48	17.48
Naschendorf Abzweig	4.43	5.43	6.43	7.50	9.50	11.50	13.50	15.50	16.50	17.50	19.50	7.50	9.50	11.50	15.50	17.50
Barendorf Abzweig	4.44	5.44	6.44	7.51	9.51	11.51	13.51	15.51	16.51	17.51	19.51	7.51	9.51	11.51	15.51	17.51
Jämel Abzweig	4.45	5.45	6.45	7.52	9.52	11.52	13.52	15.52	16.52	17.52	19.52	7.52	9.52	11.52	15.52	17.52
Sternkrug Gasstätte	4.46	5.46	6.46	7.53	9.53	11.53	13.53	15.53	16.53	17.53	19.53	7.53	9.53	11.53	15.53	17.53
Gressow Dorfteich	4.48	5.48	6.48	7.55	9.55	11.55	13.55	15.55	16.55	17.55	19.55	7.55	9.55	11.55	15.55	17.55
Wolde Abzweig	4.50	5.50	6.50	7.57	9.57	11.57	13.57	15.57	16.57	17.57	19.57	7.57	9.57	11.57	15.57	17.57
Voßkuhl	4.51	5.51	6.51	7.58	9.58	11.58	13.58	15.58	16.58	17.58	19.58	7.58	9.58	11.58	15.58	17.58
Storferstorf	4.53	5.53	6.53	8.00	10.00	12.00	14.00	16.00	17.00	18.00	20.00	8.00	10.00	12.00	16.00	18.00
Gägelow Kreuzung	4.55	5.55	6.55	8.02	10.02	12.02	14.02	16.02	17.02	18.02	20.02	8.02	10.02	12.02	16.02	18.02
Dammhusen Gartenstadt	5.00	6.00	7.00	8.07	10.07	12.07	14.07	16.07	17.07	18.07	20.07	8.07	10.07	12.07	16.07	18.07
Schiffbaupromenade	5.02	6.02	7.02	8.09	10.09	12.09	14.09	16.09	17.09	18.09	20.09	8.09	10.09	12.09	16.09	18.09
Ph.-Müller-Str.	5.03	6.03	7.03	8.10	10.10	12.10	14.10	16.10	17.10	18.10	20.10	8.10	10.10	12.10	16.10	18.10
Ph. Müller Str. / Hochschule	5.05	6.05	7.05	8.12	10.12	12.12	14.12	16.12	17.12	18.12	20.12	8.12	10.12	12.12	16.12	18.12
Burgwall	5.07	6.07	7.07	8.14	10.14	12.14	14.14	16.14	17.14	18.14	20.14	8.14	10.14	12.14	16.14	18.14
Dahmannstraße	5.09	6.09	7.09	8.16	10.16	12.16	14.16	16.16	17.16	18.16	20.16	8.16	10.16	12.16	16.16	18.16
Dahmannstr./Kreuzung	5.10	6.10	7.10	8.17	10.17	12.17	14.17	16.17	17.17	18.17	20.17	8.17	10.17	12.17	16.17	18.17
Turnerweg	5.11	6.11	7.11	8.18	10.18	12.18	14.18	16.18	17.18	18.18	20.18	8.18	10.18	12.18	16.18	18.18
Lindengarten	5.13	6.13	7.13	8.20	10.20	12.20	14.20	16.20	17.20	18.20	20.20	8.20	10.20	12.20	16.20	18.20
Wismar-Bähnhof	5.14	6.14	7.14	8.21	10.21	12.21	14.21	16.21	17.21	18.21	20.21	8.21	10.21	12.21	16.21	18.21
Wismar ZOB Bussteig 3 an	5.15	6.15	7.15	8.22	10.22	12.22	14.22	16.22	17.22	18.22	20.22	8.22	10.22	12.22	16.22	18.22
Anschlußhinweis				7.35	8.35	10.35	12.35	14.35	16.35	17.35	18.35		8.35	10.35	12.35	14.35
nach Gadebusch		S	6.35				S 12.30	S 14.30								18.35
nach Kirchdorf Bäckerei		S	5.53	6.20			S 12.30	S 14.30								
nach Timmerdorf Strand		S	5.32	6.25			S 12.42	S 14.42								18.42
nach Schwerin Hauptbahnhof		S	5.25	6.30	7.30		S 12.30	S 14.30	16.30	17.30	18.30	20.30	8.30	10.30	12.30	16.30
nach Welle Wlk		S	5.27	6.27			S 12.45	S 14.45	16.45	17.45	18.45	S 20.45	8.45	10.45	12.45	16.45
nach Blankenb. BfH		S	5.22	6.40			S 12.40	S 14.40	16.40	17.40	18.40	20.40	8.40	10.40	12.40	16.40
nach Tessen		S	5.42	6.42			S 12.42	S 14.42	16.42	17.42	18.42	20.42	8.42	10.42	12.42	16.42
nach Lübbjusküst		S	5.21	6.24			S 12.42	S 14.42	16.42	17.42	18.42	20.42	8.42	10.42	12.42	16.42
nach RE 17 ab		S	7.34				S 12.34	S 14.34								
nach RE 2 ab		S	7.34				S 12.34	S 14.34								

Ⓜ = verkehrt am 24.12. und 31.12.

S = an Schullagen
Ⓐ = verkehrt nicht am 24.12. und 31.12.

Erläuterungen :

330 Wismar - Grevesmühlen



An gesetzlichen Feiertagen erfolgt der Verkehr wie an Sonntagen lt. Fahrplan mit Einschränkungen. Am 24. und 31.12. siehe Samstagfahrten!

Fahrtnummer	Montag - Freitag						Samstag/ Sonn- und Feiertag									
	024	002	004	008	010	012	014	016	018	020	022	008	010	012	016	020
Haltestellen																
Anschlußhinweis																
von Geddesch ZOB	6.19	S 7.25	8.19	8.19	10.19	12.19	14.19	16.20	17.19	18.19		8.19	10.19		16.19	18.19
von Timmendorf Strand	F 7.18	F 7.18	8.16	8.16	10.16	12.16	14.16	16.16	17.16	18.16	20.16		10.16	12.16	16.16	18.16
von Schwin Hauptbahnhof	6.31	7.20	8.31	8.31	10.31	12.31	14.31	16.31	17.31	18.31	20.31	8.31	10.31	12.31	16.31	18.31
von Weiße Wiek	6.13	7.13	8.19	8.19	10.19	S 12.24	14.19	16.14	17.14	18.14	20.18	8.20	10.19	12.19	16.14	18.14
von Blankenb. BHf	6.20	7.20	8.20	8.20	10.20	12.20	14.20	16.20	17.20	18.20	20.20	8.20	10.20	12.20	16.20	18.20
von Tessin	5.15	6.15	7.15	8.15	10.15	12.15	14.15	16.15	17.15	18.15	20.15	8.15	10.15	12.15	16.15	18.15
von Ludwigslust			8.16	8.16								8.16	10.16			
Wismar ZOB	5.40	6.40	7.40	8.40	10.40	12.40	14.40	16.40	17.40	18.40	20.40	8.40	10.40	12.40	16.40	18.40
Wismar Bahnhof	5.42	6.42	7.42	8.42	10.42	12.42	14.42	16.42	17.42	18.42	20.42	8.42	10.42	12.42	16.42	18.42
Dr.-Leber-Str.ä	5.44	6.44	7.44	8.44	10.44	12.44	14.44	16.44	17.44	18.44	20.44	8.44	10.44	12.44	16.44	18.44
Dahmannstraße	5.47	6.47	7.47	8.47	10.47	12.47	14.47	16.47	17.47	18.47	20.47	8.47	10.47	12.47	16.47	18.47
Burgwall	5.49	6.49	7.49	8.49	10.49	12.49	14.49	16.49	17.49	18.49	20.49	8.49	10.49	12.49	16.49	18.49
Köppernitztal	5.50	6.50	7.50	8.50	10.50	12.50	14.50	16.50	17.50	18.50	20.50	8.50	10.50	12.50	16.50	18.50
Ph.-Müller-Str.	5.52	6.52	7.52	8.52	10.52	12.52	14.52	16.52	17.52	18.52	20.52	8.52	10.52	12.52	16.52	18.52
Schiffbauerpromenade	5.53	6.53	7.53	8.53	10.53	12.53	14.53	16.53	17.53	18.53	20.53	8.53	10.53	12.53	16.53	18.53
Dammhusen Gartenstadt	5.55	6.55	7.55	8.55	10.55	12.55	14.55	16.55	17.55	18.55	20.55	8.55	10.55	12.55	16.55	18.55
Gägelow Kreuzung	6.00	7.00	8.00	9.00	11.00	13.00	15.00	17.00	18.00	19.00	21.00	9.00	11.00	13.00	17.00	19.00
Schofferstorf	6.03	7.03	8.03	9.03	11.03	13.03	15.03	17.03	18.03	19.03	21.03	9.03	11.03	13.03	17.03	19.03
Voßkuhl	6.05	7.05	8.05	9.05	11.05	13.05	15.05	17.05	18.05	19.05	21.05	9.05	11.05	13.05	17.05	19.05
Wolde Abzweig	6.06	7.06	8.06	9.06	11.06	13.06	15.06	17.06	18.06	19.06	21.06	9.06	11.06	13.06	17.06	19.06
Gressow Dorfsteig	6.08	7.08	8.08	9.08	11.08	13.08	15.08	17.08	18.08	19.08	21.08	9.08	11.08	13.08	17.08	19.08
Sternkrug Gaststätte	6.10	7.10	8.10	9.10	11.10	13.10	15.10	17.10	18.10	19.10	21.10	9.10	11.10	13.10	17.10	19.10
Jamel Abzweig	6.11	7.11	8.11	9.11	11.11	13.11	15.11	17.11	18.11	19.11	21.11	9.11	11.11	13.11	17.11	19.11
Barendorf Abzweig	6.12	7.12	8.12	9.12	11.12	13.12	15.12	17.12	18.12	19.12	21.12	9.12	11.12	13.12	17.12	19.12
Naschendorf Abzweig	6.13	7.13	8.13	9.13	11.13	13.13	15.13	17.13	18.13	19.13	21.13	9.13	11.13	13.13	17.13	19.13
Hamburger Abzweig	6.15	7.15	8.15	9.15	11.15	13.15	15.15	17.15	18.15	19.15	21.15	9.15	11.15	13.15	17.15	19.15
Neu Deglow	6.16	7.16	8.16	9.16	11.16	13.16	15.16	17.16	18.16	19.16	21.16	9.16	11.16	13.16	17.16	19.16
GVM Kastanienallee	6.18	7.18	8.18	9.18	11.18	13.18	15.18	17.18	18.18	19.18	21.18	9.18	11.18	13.18	17.18	19.18
Anschlußhinweis																
nach Schwin Hauptbahnhof	6.25	7.25	8.25	9.25	11.25	13.25	15.25	17.25		19.25		9.25		13.25	17.25	
GVM Vielbecker See	6.21	7.21	8.21	9.21	11.21	13.21	15.21	17.21	18.21	19.21	21.21	9.21	11.21	13.21	17.21	19.21
GVM Meißfabrik	6.23	7.23	8.23	9.23	11.23	13.23	15.23	17.23	18.23	19.23	21.23	9.23	11.23	13.23	17.23	19.23
GVM Busbahnhof-Bussteig 3	6.28	7.28	8.28	9.28	11.28	13.28	15.28	17.28	18.28	19.28	21.28	9.28	11.28	13.28	17.28	19.28
Anschlußhinweis																
nach Lübeck ZOB	6.37	7.37	8.37	9.37	11.37	13.37	15.37	17.37	18.37	19.37		9.37		13.37	17.37	
nach Weiße Wiek	7.43				11.43	13.43	15.43	17.43	18.43			9.43		13.43	17.43	

S = an Schultagen
 F = an Ferientagen
 A = verkehrt nicht am 24.12. und 31.12.
 W = verkehrt am 24.12. und 31.12.

Grevesmühlen — **Hamberge-Plüschow-Friedrichshagen**
Degtow / Büttlingen-Questin

Friedrichshagen - Plüschow - Hamberge — **Grevesmühlen** **NAHBus**
Degtow / Questin

An gesetzlichen Feiertagen erfolgt der Verkehr wie an Sonntagen lt. Fahrplan mit Einschränkungen.

Tag	Mo-Fr	Mo-Fr	Mo-Fr	Mo-Fr	Mo-Fr	Mo-Fr	Mo-Fr	Mo-Fr	Mo-Fr	Mo-Fr	Mo-Fr	Mo-Fr	Mo-Fr	Mo-Fr	Mo-Fr	
Fahrtnummer	S	S	S	S	S	S	S	S	S	S	S	S	S	S	S	
Hallestellen																
GVM Gymnasium	ab					13.30				13.30				15.00		
GVM Busbahnhof Bussteig 3	6.20					13.33								15.03		
GVM Am Lustgarten	6.22					13.35				13.37				15.05		
GVM Schulen am Plogensee	12.20	12.20	12.25	12.28	13.38	13.40	13.40	14.40	14.40	15.00	15.08	15.30				
GVM Am Lustgarten		12.23					13.43		14.43			15.33				
GVM Kastanienallee	6.24					13.41								15.11		
Neu Degtow	6.26					13.43								15.13		
Hamberge Abzweig	6.27					13.44				14.57	15.03			15.14		
Naschendorf Hilgendorfer Weg	6.29					13.46				15.00	15.08			15.16		
Naschendorf Kindergarten	6.31					13.48								15.18		
Naschendorf Kindergarten	6.32					13.49								15.19		
Meliorstorf Abzweig	6.34					13.51								15.21		
Plüschow Bahnhof	6.36					13.53								15.23		
Plüschow Dorf	6.37					13.54								15.24		
Degtow Dorf						12.38				13.50				15.26		
Friedrichshagen	6.39					13.56										
Barendorf bei Grevesmühlen						12.42								15.10		
Holkendorf						12.55										
Everstorf Abzweig						12.57										
Hamberge						12.59										
GVM Kastanienallee						13.02										
GVM Busbahnhof Bussteig 3	12.26					13.08										
GVM Gymnasium	12.29															
GVM Questin	12.39															
Büttlingen	12.49															
GVM Am Lustgarten						13.11										
GVM Busbahnhof Bussteig 3	12.55					13.14										
GVM Am Lustgarten	12.57					12.45				13.57				15.17		
						14.17								16.05		
						14.17								16.07		

Tag	Mo-Fr	Mo-Fr	Mo-Fr	Mo-Fr	Mo-Fr	Mo-Fr	Mo-Fr	Mo-Fr	Mo-Fr	Mo-Fr	Mo-Fr	Mo-Fr	Mo-Fr	Mo-Fr	Mo-Fr	
Fahrtnummer	S	S	S	S	S	S	S	S	S	S	S	S	S	S	S	
Hallestellen																
Friedrichshagen	ab					13.57				6.40				13.57		
Plüschow Dorf						14.00				6.43				14.00		
Plüschow Bahnhof						14.01				6.44				14.01		
Meliorstorf Abzweig						14.03				6.46				14.03		
Naschendorf Kindergarten						14.05				6.48				14.05		
Naschendorf Hilgendorfer Weg						14.06				6.49				14.06		
Barendorf bei Grevesmühlen						14.08				6.53				14.08		
Holkendorf						14.10				6.57				14.10		
Degtow Dorf						7.00				7.01				14.12		
Everstorf Abzweig										7.05				14.15		
Hamberge										7.09				14.18		
Hamberge Abzweig										7.10				14.19		
Neu Degtow										7.13				14.22		
GVM Kastanienallee										7.15				14.22		
GVM Schulen am Plogensee										7.18				14.22		
GVM Questin										7.21				15.53		
GVM Am Lustgarten										7.21						
GVM Am Lustgarten										7.07				14.21		
GVM Gymnasium										7.11						
GVM Busbahnhof Bussteig 3										7.15				14.22		
GVM Grüner Weg/UAZ										7.13						
GVM Gymnasium										7.20						
GVM Schulen am Plogensee an										7.20						

Erläuterungen:

S = an Schultagen

= Linientaxi mit begrenzter Platzkapazität

= telefon. Bestellung 60 Min. vor Abfahrt erforderlich unter 080066346287

= Bus mit begrenzter Platzkapazität

332

Grevesmühlen - Groß Walmstorf - Wahrstorf - Niendorf

Niendorf - Wahrstorf - Groß Walmstorf - Grevesmühlen



Tag	Mo-Fr	Di	Do	Mo-Fr	Mo-Fr	Mo-Fr
Fahrtnummer	001	011	015	005	007	009
Haltstellen	S	S	S	S	S	S
GVM Wasserturmschule	ab	9.40	11.35	12.25	13.25	15.05
GVM Gymnasium		9.45	11.40		13.28	15.08
GVM Busbahnhof Bussteig 5	6.25				13.30	15.10
GVM Am Lustgarten	6.27				13.33	15.13
GVM Wasserturmschule					13.37	15.17
Warnow Abzweig	6.30		12.29		13.39	15.18
Warnow Ortseingang						15.19
Warnow Dorf						15.21
Thorstorf Abzweig						15.23
Bössow Abzweig						15.24
Großhof Abzweig						15.25
Großenhof Dorf						15.27
Gantenbeck						15.29
Tarnewitzerhagen Kreuzung						15.31
Oberhof Dorf						15.33
Wohlenberg				12.31	13.39	
Warnow Försterei	6.32			12.34	13.42	
Groß Walmstorf	6.35					
Hohenkirchen	6.40					
Wohlenhagen Dorf	6.49					
Wahrstorf Dorf					13.45	15.37
Niendorf/Otsee	6.55			12.38		15.39
Anschlußhinweis	6.57					
nach Proseken Schule	241 ab					
Wahrstorf Dorf	ab			12.40		
Hohenkirchen				12.44	13.49	
Proseken Schule				12.52		
Niendorf/Otsee					13.55	
Wohlenhagen Dorf	an				13.58	

Tag	Mo-Fr	Di	Mo-Fr	Mo-Fr
Fahrtnummer	002	006	008	010
Haltstellen	S	S	S	S
Wohlenhagen Dorf	ab		13.58	
GVM Gymnasium		11.00		
Anschlußhinweis	6.54			
von Proseken Schule	241 an			
Niendorf/Otsee	6.55			15.40
Wahrstorf Dorf	6.59			15.42
Hohenkirchen				15.44
Groß Walmstorf	7.02		14.03	15.49
Warnow Försterei	7.05		14.05	15.51
Warnow Abzweig	7.07		14.06	15.52
GVM Kastanienallee	7.11			
GVM Wasserturmschule	7.15	11.05		
GVM Ploggensee			14.09	15.54
GVM Am Lustgarten	7.18		14.11	15.55
GVM Busbahnhof Bussteig 5	7.20		14.14	15.57
GVM Gymnasium	an			

Erläuterungen :

S = an Schultagen

↪ = telefon. Bestellung 60 Min. vor Abfahrt erforderlich unter 08006346287


333**Grevesmühlen - Warnow - Bössow - Großenhof - Damshagen**

Tag	Mo-Fr	Mo-Fr	Mo-Fr	Mo-Fr	Mo-Fr	Mo-Fr
Fahrtnummer	001	003	011	005	007	009
Haltestellen	S	S	S	S	S	S
Oberhof Dorf ab	6.20					
GVM Gymnasium					13.15	14.10
GVM Busbahnhof Bussteig 1						14.13
GVM Busbahnhof Bussteig 5				12.23	13.20	
GVM Parkstraße				12.25	13.22	
GVM Am Lustgarten				12.28	13.24	14.15
GVM Schulen am Ploggensee				12.31	13.27	14.18
Warnow Abzweig				☎ 12.34	13.31	14.22
Warnow Ortseingang				☎ 12.35	13.32	14.23
Warnow Dorf				☎ 12.36	13.33	14.24
Thorstorf Abzweig				☎ 12.38	13.35	14.26
Bössow Abzweig				☎ 12.40	13.37	14.28
Großenhof Abzweig				☎ 12.41	13.38	14.29
Großenhof Dorf				☎ 12.42	13.39	14.30
Damshagen Schule		7.20	12.08	☎ 12.46	13.43	14.34
Anschlußhinweis						
nach Grevesmühlen Busbahnhof 341 ab						
					13.45	
Großenhof Dorf ab		7.25	☎ 12.11			
Tarnewitzerhagen Kreuzung		7.30	☎ 12.13			
Oberhof Dorf		7.32	☎			
Wohlenberg	6.24	7.34	☎			
Christinenfeld	6.30	7.38	☎			
Klütz Wismarsche Straße	6.35	7.40	☎			
Anschlußhinweis						
nach Damshagen 320 ab						
	6.44					
Boltenhagen Schule ab		7.47	☎			
Damshagen Schule an			☎ 12.18			

Erläuterungen :**S** = an Schultagen

☎ = telefon. Bestellung 60 Min. vor Abfahrt erforderlich unter 08006346287

333**Damshagen - Großenhof - Bössow - Warnow - Grevesmühlen**

Tag	Mo-Fr		Mo-Fr		Mo-Fr	
Fahrtnummer	002		004		006	
Haltestellen	S		S		S	
Damshagen Schule ab	6.50					
Damshagen Schule			13.30		16.03	
Großenhof Dorf	6.55		13.35		16.08	
Großenhof Abzweig	6.56		13.36		16.09	
Bössow Dorf	6.58					
Thorstorf Dorf	7.00					
Bössow Abzweig			13.37		16.10	
Thorstorf Abzweig	7.01		13.39		16.12	
Warnow Dorf	7.04		13.42		16.15	
Warnow Ortseingang	7.05		13.43		16.16	
Warnow Abzweig	7.06		13.44		16.17	
GVM Plogensee	7.09		13.47		16.20	
GVM Kastanienallee	7.11					
Anschlußhinweis						
nach Wismar ZOB  400 ab						
	7.20					
GVM Am Lustgarten ab			13.48		16.21	
GVM Schulen am Plogensee	7.14					
GVM Am Lustgarten	7.17					
GVM Parkstraße	7.20					
GVM Busbahnhof Bussteig 5 ↓	7.22		13.50		16.23	
GVM Gymnasium an	7.25					

Erläuterungen :**S** = an Schultagen



335 Grevesmühlen - Dassow - Selmsdorf - Lübeck

An gesetzlichen Feiertagen erfolgt der Verkehr wie an Sonntagen lt. Fahrplan mit Einschränkungen. Am 24. und 31.12. siehe Samstagsfahrten!

Fahrtnummer	Montag - Freitag										Samstag/ Sonn- und Feiertag						
	019	001	003	005	021	009	011	025	013	015	017	023	003	007	011	013	017
Haltestellen																	
Anschlußhinweis																	
von Wismar ZOB 330 an		6.28		7.28	9.28	11.28	13.28		15.28	17.28	19.28		9.28	13.28	15.33	17.28	
von Schwirn Hauptbahnhof 340 an			S	7.17	9.33	11.33	13.33		S 15.07	S 16.33	19.33		9.33	13.33	15.33	17.33	
von Weiße Wiek 345 an			6.13	7.17	9.06	11.06	13.06				19.06		9.06		15.06	17.06	
GVM Busbahnhof Bussteig 2 ab	5.37	6.37	7.37	8.37	9.37	11.37	13.37	14.37	15.37	16.37	17.37	19.37	6.37	9.37	13.37	15.37	17.37
GVM Am Lustgarten	5.39	6.39	7.39	8.39	9.39	11.39	13.39	14.39	15.39	16.39	17.39	19.39	6.39	9.39	13.39	15.39	17.39
GVM Veilbeck/ See	5.42	6.42	7.42	8.42	9.42	11.42	13.42	14.42	15.42	16.42	17.42	19.42	6.42	9.42	13.42	15.42	17.42
GVM E-Weik	5.43	6.43	7.43	8.43	9.43	11.43	13.43	14.43	15.43	16.43	17.43	19.43	6.43	9.43	13.43	15.43	17.43
Gestorf Forsthof	5.45	6.45	7.45	8.45	9.45	11.45	13.45	14.45	15.45	16.45	17.45	19.45	6.45	9.45	13.45	15.45	17.45
Schmachagen	5.48	6.48	7.48	8.48	9.48	11.48	13.48	14.48	15.48	16.48	17.48	19.48	6.48	9.48	13.48	15.48	17.48
Mallentorf	5.50	6.50	7.50	8.50	9.50	11.50	13.50	14.50	15.50	16.50	17.50	19.50	6.50	9.50	13.50	15.50	17.50
Mallentorf Gewerbestr.	5.51	6.51	7.51	8.51	9.51	11.51	13.51	14.51	15.51	16.51	17.51	19.51	6.51	9.51	13.51	15.51	17.51
Luisenhof Gaststätte	5.52	6.52	7.52	8.52	9.52	11.52	13.52	14.52	15.52	16.52	17.52	19.52	6.52	9.52	13.52	15.52	17.52
Holm	5.55	6.55	7.55	8.55	9.55	11.55	13.55	14.55	15.55	16.55	17.55	19.55	6.55	9.55	13.55	15.55	17.55
Dassow Gew.-Geb. Helmer Berg	5.58	6.58	7.58	8.58	9.58	11.58	13.58	14.58	15.58	16.58	17.58	19.58	6.58	9.58	13.58	15.58	17.58
Dassow Stellung	5.05	6.01	7.01	8.01	10.01	12.01	14.01	15.01	16.01	17.01	18.01	20.01	7.01	10.01	14.01	16.01	18.01
Anschlußhinweis			S 6.57														
von Rankendorf 341 an			S 6.56														
von Harkensee 372 an					S 9.55				F 16.00								
von Weiße Wiek 390 an									S 16.00								
von Klitz Kirche 390 an																	
Dassow Lübecker Straße ab	5.06	6.02	7.02	8.02	10.02	12.02	14.02	15.02	16.02	17.02	18.02	20.02	7.02	10.02	14.02	16.02	18.02
Schwambeck Scheune										17.04							
Malkow Abzweig										17.07							
Kleinfield										17.09							
Schönberg Dassow/ Str.										17.11							
Schönberg Bahnhof										17.13							
Schönberg Bauhof West										17.17							
Selmsdorf Depone Inienberg										17.19							
Schwambeck B105	5.08	6.04	7.04	8.04	10.04	12.04	14.04	15.04	16.04	17.04	18.04	20.04	7.04	10.04	14.04	16.04	18.04
Zarnowenz	5.11	6.07	7.07	8.07	10.07	12.07	14.07	15.07	16.07	17.07	18.07	20.07	7.07	10.07	14.07	16.07	18.07
Sülstorf	5.13	6.09	7.09	8.09	10.09	12.09	14.09	15.09	16.09	17.09	18.09	20.09	7.09	10.09	14.09	16.09	18.09
Selmsdorf Mühlentünnig	5.15	6.11	7.11	8.11	10.11	12.11	14.11	15.11	16.11	17.11	18.11	20.11	7.11	10.11	14.11	16.11	18.11
Anschlußhinweis			6.09	7.09	8.09	10.09	12.09	14.09	16.09	17.09	18.09		Sa 7.09	10.09	14.09	16.09	Sa 18.09
von Gadebusch ZOB 145 an																	
Selmsdorf Str. der Freiheit ab	5.17	6.13	7.13	8.13	10.13	12.13	14.13	15.13	16.13	17.21	18.13	20.13	7.13	10.13	14.13	16.13	18.13
Selmsdorf Dr.-Leber-SträBe	5.19	6.15	7.15	8.15	10.15	12.15	14.15	15.15	16.15	17.23	18.15	20.15	7.15	10.15	14.15	16.15	18.15
Selmsdorf Forstweg	5.20	6.16	7.16	8.16	10.16	12.16	14.16	15.16	16.16	17.24	18.16	20.16	7.16	10.16	14.16	16.16	18.16
Selmsdorf An der Trave	5.24	6.20	7.20	8.20	10.20	12.20	14.20	15.20	16.20	17.28	18.20	20.20	7.20	10.20	14.20	16.20	18.20
Schlutup Markt	5.26	6.22	7.22	8.22	10.22	12.22	14.22	15.22	16.22	17.30	18.22	20.22	7.22	10.22	14.22	16.22	18.22
Schlutup Tannen	5.30	6.26	7.26	8.26	10.26	12.26	14.26	15.26	16.26	17.34	18.26	20.26	7.26	10.26	14.26	16.26	18.26
Lübeck Kirchnalle	5.34	6.30	7.30	8.30	10.30	12.30	14.30	15.30	16.30	17.38	18.30	20.30	7.30	10.30	14.30	16.30	18.30
Lübeck G.-Radbruch-Platz	5.42	6.38	7.38	8.38	10.38	12.38	14.38	15.38	16.38	17.46	18.38	20.38	7.38	10.38	14.38	16.38	18.38
Lübeck Breite Str./Theater	5.44	6.40	7.40	8.40	10.40	12.40	14.40	15.40	16.40	17.48	18.40	20.40	7.40	10.40	14.40	16.40	18.40
Lübeck Untertrave	5.46	6.42	7.42	8.42	10.42	12.42	14.42	15.42	16.42	17.50	18.42	20.42	7.42	10.42	14.42	16.42	18.42
Lübeck Bussteig 17 an	5.51	6.47	7.47	8.47	10.47	12.47	14.47	15.47	16.47	17.55	18.47	20.47	7.47	10.47	14.47	16.47	18.47

F = an Ferientagen
 Sa = nur an Samstagen
 ⓐ = verkehrt nicht am 24.12. und 31.12.
 ⓑ = verkehrt am 24.12. und 31.12.
 ⓓ = Einsteigsverbot

335 Lübeck - Selmsdorf - Dassow - Grevesmühlen



An gesetzlichen Feiertagen erfolgt der Verkehr wie an Sonntagen lt. Fahrplan mit Einschränkungen. Am 24. und 31. 12. siehe Samstagstafeln!

Fahrtnummer	Montag - Freitag										Samstag/ Sonn- und Feiertag									
	024	002	004	006	008	010	012	014	016	018	020	022	006	112	012	014	016	020		
Haltestellen																				
Lübeck ZOB Bussteig 17 ab	F 6.09	S 6.09	7.02	8.02	10.02	12.02	14.02	15.02	16.02	17.02	18.02	19.02	21.00	8.02	12.02	14.02	15.02	16.02	17.02	19.02
Lübeck Unterrivne	6.13	6.13	7.06	8.08	10.06	12.06	14.06	15.06	16.06	17.06	18.06	19.06	21.04	8.08	12.06	14.06	15.06	16.06	17.06	19.06
Lübeck Breite Str./Theater	6.15	6.15	7.08	8.08	10.08	12.08	14.08	15.08	16.08	17.08	18.08	19.08	21.06	8.08	12.08	14.08	15.08	16.08	17.08	19.08
Lübeck G.-Rohrdurch-Platz	6.20	6.20	7.15	8.15	10.15	12.15	14.15	15.15	16.15	17.15	18.15	19.15	21.10	8.15	12.15	14.15	15.15	16.15	17.15	19.15
Lübeck Kirschenallee	6.27	6.27	7.22	8.22	10.22	12.22	14.22	15.22	16.22	17.22	18.22	19.22	21.12	8.22	12.22	14.22	15.22	16.22	17.22	19.22
Schlutupfer Tännien	6.30	6.30	7.25	8.25	10.25	12.25	14.25	15.25	16.25	17.25	18.25	19.25	21.23	8.25	12.25	14.25	15.25	16.25	17.25	19.25
Schlutupfer Markt	6.33	6.33	7.28	8.28	10.28	12.28	14.28	15.28	16.28	17.28	18.28	19.28	21.26	8.28	12.28	14.28	15.28	16.28	17.28	19.28
Selmsdorf An der Trave	6.35	6.35	7.30	8.30	10.30	12.30	14.30	15.30	16.30	17.30	18.30	19.30	21.28	8.30	12.30	14.30	15.30	16.30	17.30	19.30
Selmsdorf Forstweg	6.39	6.39	7.34	8.34	10.34	12.34	14.34	15.34	16.34	17.34	18.34	19.34	21.32	8.34	12.34	14.34	15.34	16.34	17.34	19.34
Selmsdorf Dr.-Leber-SträÙe	6.41	6.41	7.35	8.35	10.35	12.35	14.35	15.35	16.35	17.35	18.35	19.35	21.33	8.35	12.35	14.35	15.35	16.35	17.35	19.35
Selmsdorf Str. der Freiheit	6.43	6.43	7.37	8.37	10.37	12.37	14.37	15.37	16.37	17.37	18.37	19.37	21.35	8.37	12.37	14.37	15.37	16.37	17.37	19.37
Anschlußhinweis																				
nach Grevesch ZOB Bussteig 145 ab	7.38 8.38 10.38 12.38 14.38 16.38 17.38 18.38 19.38 20.11 22.09 9.11 13.11 15.11 16.11 17.11 18.11 20.11																			
Selmsdorf Mühlenring ab	6.45 6.45 7.39 8.39 10.39 12.39 14.39 15.39 16.39 17.39 18.39 19.39 21.37 8.39 12.39 14.39 15.39 16.39 17.39 18.39 19.39																			
Sülsdorf	6.47 6.47 7.41 8.41 10.41 12.41 14.41 15.41 16.41 17.41 17.52 18.41 19.41 21.39 8.41 12.41 14.41 15.41 16.41 17.41 18.41 19.41																			
Zarnowenz	6.49 6.49 7.43 8.43 10.43 12.43 14.43 15.43 16.43 17.43 17.43 18.43 19.43 21.41 8.43 12.43 14.43 15.43 16.43 17.43 18.43 19.43																			
Schwanbeck B105	6.52 6.52 7.46 8.46 10.46 12.46 14.46 15.46 16.46 17.46 17.46 18.46 19.46 21.44 8.46 12.46 14.46 15.46 16.46 17.46 18.46 19.46																			
Dassow Lübecker Straße	6.54 6.54 7.48 8.48 10.48 12.48 14.48 15.48 16.48 17.48 17.48 18.48 19.48 21.46 8.48 12.48 14.48 15.48 16.48 17.48 18.48 19.48																			
Anschlußhinweis																				
nach Klütz Kirche Bussteig 321 ab	S 12.50 S 14.50																			
von Rankendorf Bussteig 341 an	6.55																			
von Harkensee Bussteig 372 an	6.54																			
Dassow Siedlung ab	6.56 6.56 7.50 8.50 10.50 12.50 14.50 15.50 16.50 17.50 18.50 19.50 21.48 8.50 12.50 14.50 15.50 16.50 17.50 18.50 19.50																			
Dassow Gew.-Geb.Holmer Berg	6.58 6.58 7.52 8.52 10.52 12.52 14.52 15.52 16.52 17.52 17.52 18.52 19.52 21.50 8.52 12.52 14.52 15.52 16.52 17.52 18.52 19.52																			
Holm	7.01 7.01 7.55 8.55 10.55 12.55 14.55 15.55 16.55 17.55 17.55 18.55 19.55 21.53 8.55 12.55 14.55 15.55 16.55 17.55 18.55 19.55																			
Luisenhof Gaststätte	7.03 7.03 7.57 8.57 10.57 12.57 14.57 15.57 16.57 17.57 17.57 18.57 19.57 21.55 8.57 12.57 14.57 15.57 16.57 17.57 18.57 19.57																			
Mallentin Gaswerkpark	7.04 7.04 7.58 8.58 10.58 12.58 14.58 15.58 16.58 17.58 17.58 18.58 19.58 21.56 8.58 12.58 14.58 15.58 16.58 17.58 18.58 19.58																			
Mallentin Dorf	7.05 7.05 7.59 8.59 10.59 12.59 14.59 15.59 16.59 17.59 17.59 18.59 19.59 21.57 8.59 12.59 14.59 15.59 16.59 17.59 18.59 19.59																			
Schmachtingen	7.07 7.07 8.01 9.01 11.01 13.01 15.01 16.01 17.01 18.01 18.01 19.01 20.01 21.59 9.01 13.01 15.01 16.01 17.01 18.01 20.01																			
Gostorf Forsthof	7.09 7.09 8.03 9.03 11.03 13.03 15.03 16.03 17.03 18.03 18.03 19.03 20.03 22.01 9.03 13.03 15.03 16.03 17.03 18.03 20.03																			
GVM E-Work	7.12 7.12 8.06 9.06 11.06 13.06 15.06 16.06 17.06 18.06 18.06 19.06 20.06 22.04 9.06 13.06 15.06 16.06 17.06 18.06 20.06																			
GVM Vielbecker See	7.13 7.13 8.07 9.07 11.07 13.07 15.07 16.07 17.07 18.07 18.07 19.07 20.07 22.05 9.07 13.07 15.07 16.07 17.07 18.07 20.07																			
GVM Am Lustgarten	7.15 7.15 8.09 9.09 11.09 13.09 15.09 16.09 17.09 18.09 18.09 19.09 20.09 22.07 9.09 13.09 15.09 16.09 17.09 18.09 20.09																			
Anschlußhinweis																				
nach Schwerin Hauptbahnhof Bussteig 330 ab	7.22																			
nach Zierow Bussteig 400 ab	7.17																			
GVM Gymnasium ab	7.18																			
GVM Busbahnhof Bussteig 2 an	7.18 7.21 8.11 9.11 11.11 13.11 15.11 16.11 17.11 18.11 19.11 20.11 22.09 9.11 13.11 15.11 16.11 17.11 18.11 20.11																			
Anschlußhinweis																				
nach Wismar ZOB Bussteig 330 ab	7.40 7.40 8.30 9.30 11.30 13.30 15.30 16.30 17.30 18.30 18.30 19.30 20.30 22.10 9.30 13.30 15.30 16.30 17.30 18.30 20.30																			
nach Schwerin Hauptbahnhof Bussteig 340 ab	7.20																			
nach WeiÙe Wek Bussteig 345 ab	7.43																			

S = an Schultagen
 Z = verkehrt zusätzlich in KW 25-27 am 01. & 02.11.2021
 F = an Feiertagen
 F = verkehrt NUR am 24. & 31.12.
 Sa = nur an Samstagen
 @ = verkehrt am 24.12. und 31.12.
 * = Ausflugsverbot
 @ = verkehrt nicht am 24.12. und 31.12.

340 Grevesmühlen - Mühlen Eichen - Schwerin



An gesetzlichen Feiertagen erfolgt der Verkehr wie an Sonntagen lt. Fahrplan mit Einschränkungen. Am 24. und 31.12. siehe Samstagfahrten!

Fahrtnummer	Montag - Freitag									
	001	003	005	007	009	011	013	015	017	019
Haltestellen	Ⓐ	Ⓐ	Ⓐ	Ⓐ	Ⓐ	Ⓐ	Ⓐ	Ⓐ	Ⓐ	Ⓐ
Anschlußhinweis										
von Lübeck ZOB 335 an			F 7.18	9.11	11.11	13.11	15.11	16.11	17.11	19.11
von Weiße Wiek 345 an		6.13	7.17	9.06	11.06	13.06	S 15.07		17.06	19.06
von Proseken Schule 400 an			S 7.11							
von Wismar ZOB 400 an							S 16.15			
GVM Busbahnhof Bussteig 4 ab	5.15	6.20	7.20	9.20	11.20	13.20	15.20	16.20	17.20	19.20
Anschlußhinweis										
von Lübeck ZOB 335 an			7.15							
GVM Am Lustgarten ab	5.17	6.22	7.22	9.22	11.22	13.22	15.22	16.22	17.22	19.22
Anschlußhinweis										
von Wismar ZOB 330 an		6.18	7.18	9.18	11.18	13.18	15.18		17.18	19.18
GVM Kastanienallee ab	5.19	6.25	7.25	9.25	11.25	13.25	15.25	16.25	17.25	19.25
Groß Pravtshagen Abzweig	5.22	6.28	7.28	9.28	11.28	13.28	15.28	16.28	17.28	19.28
Upahl Ausbau (Holz-Lange)	5.24	6.30	7.30	9.30	11.30	13.30	15.30	16.30	17.30	19.30
Upahl Ausbau (Autobahn)	5.25	6.31	7.31	9.31	11.31	13.31	15.31	16.31	17.31	19.31
Upahl Gewerbegebiet	5.27	6.33	7.33	9.33	11.33	13.33	15.33	16.33	17.33	19.33
Upahl Gaststätte	5.29	6.35	7.35	9.35	11.35	13.35	15.35	16.35	17.35	19.35
Diedrichshagen Abzweig	5.30	6.37	7.37	9.37	11.37	13.37	15.37	16.37	17.37	19.37
Rütting Wende	5.31	6.38	7.38	9.38	11.38	13.38	15.38	16.38	17.38	19.38
Rütting Kindergarten	5.32	6.39	7.39	9.39	11.39	13.39	15.39	16.39	17.39	19.39
Rütting Ausbau	5.33	6.40	7.40	9.40	11.40	13.40	15.40	16.40	17.40	19.40
Wüstenmark Abzweig	5.35	6.42	7.42	9.42	11.42	13.42	15.42	16.42	17.42	19.42
Anschlußhinweis										
von Gadebusch ZOB 130 an		S 6.51	7.46	9.46	11.46	13.46	15.46	16.46	17.46	
Mühlen Eichen ab	5.37	6.44	7.44	9.44	11.44	13.44	15.44	16.44	17.44	19.44
Seefeld Am Berg	5.38	6.45	7.45	9.45	11.45	13.45	15.45	16.45	17.45	19.45
Seefelder Weg	5.39	6.46	7.46	9.46	11.46	13.46	15.46	16.46	17.46	19.46
Wendelstorf	5.41	6.48	7.48	9.48	11.48	13.48	15.48	16.48	17.48	19.48
Dalberg Dorf	5.43	6.50	7.50	9.50	11.50	13.50	15.50	16.50	17.50	19.50
Dalberg Am Sportplatz	5.44	6.51	7.51	9.51	11.51	13.51	15.51	16.51	17.51	19.51
Cramon Abzweig	5.45	6.52	7.52	9.52	11.52	13.52	15.52	16.52	17.52	19.52
Neues Dorf Abzweig	5.46	6.53	7.53	9.53	11.53	13.53	15.53	16.53	17.53	19.53
Nienmark	5.48	6.55	7.55	9.55	11.55	13.55	15.55	16.55	17.55	19.55
Anschlußhinweis										
von Böken 107 an			S 7.47							
Pingelshagen ab	5.51	6.58	7.58	9.58	11.58	13.58	15.58	16.58	17.58	19.58
Schwerin Warnitz	▶ 5.53	▶ 7.00	▶ 8.00	▶ 10.00	▶ 12.00	▶ 14.00	▶ 16.00	▶ 17.00	▶ 18.00	▶ 20.00
Schwerin Margaretenhof	▶ 5.54	▶ 7.01	▶ 8.01	▶ 10.01	▶ 12.01	▶ 14.01	▶ 16.01	▶ 17.01	▶ 18.01	▶ 20.01
Schwerin Ziegelhof	▶ 5.56	▶ 7.03	▶ 8.03	▶ 10.03	▶ 12.03	▶ 14.03	▶ 16.03	▶ 17.03	▶ 18.03	▶ 20.03
Schwerin Kieler Straße	▶ 5.57	▶ 7.04	▶ 8.04	▶ 10.04	▶ 12.04	▶ 14.04	▶ 16.04	▶ 17.04	▶ 18.04	▶ 20.04
Anschlußhinweis										
nach Hegelstraße 2 ab	6.04	7.19	8.19	10.19	12.19	14.19	16.18	17.18		
Schwerin Hauptbahnhof Bussteig 5 an	6.07	7.15	8.15	10.15	12.15	14.15	16.15	17.15	18.15	20.15
Anschlußhinweis										
nach Gadebusch 140 ab		7.41	8.41	10.41	12.41	14.41	16.41		18.41	20.41
nach Schwerin Kliniken 1 ab	6.20	7.20	8.20	10.20	12.20	14.20	16.20	17.20	18.28	
nach Wismar RB17 ab		7.39								
nach Ludwigslust RB17 ab				10.57	12.57	14.57	16.57			20.57
nach Rostock RE 1 ab		7.48						17.48		

Erläuterungen :

S = an Schultagen
F = an Ferientagen

Ⓐ = verkehrt nicht am 24.12. und 31.12.
▶ = Einstiegsverbot

340 Schwerin - Mühlen Eichen - Grevesmühlen



An gesetzlichen Feiertagen erfolgt der Verkehr wie an Sonntagen lt. Fahrplan mit Einschränkungen. Am 24. und 31.12. siehe Samstagfahrten!

Fahrtnummer	Montag - Freitag											
	002	022	004	006	008	010	012	024	014	016	018	020
Haltstellen	F Ⓐ	S	Ⓐ	Ⓐ	Ⓐ	Ⓐ	Ⓐ	S	Ⓐ	Ⓐ	Ⓐ	Ⓐ
Anschlußhinweis												
von Schwerin Kliniken 1 an	6.04	6.04	7.34	8.34	10.34	12.34	14.34	15.34	16.34	17.34		
von Schwerin Kliniken 4 an			7.15	8.15	10.15	12.15	14.15	15.15	16.15	17.15	18.14	
von Ludwigslust RB17 an								14.58		16.58		
von Wismar RB17 an		5.50										
von Rostock RE 1 an	6.08	6.08		8.08	10.08	12.08	14.08		16.08		18.08	
Schwerin Hauptbahnhof Bussteig 5 ab	6.12	6.12	7.41	8.41	10.41	12.41	14.41	15.41	16.41	17.41	18.41	20.30
Anschlußhinweis												
von Hegelstraße 2 an	6.06	6.06	7.36	8.36	10.36	12.36	14.36	15.36	16.36	17.36	18.46	20.27
Schwerin Kieler Straße ab	6.19	6.19	7.48	8.48	10.48	12.48	14.48	15.48	16.48	17.48	18.48	20.37
Schwerin Ziegelhof	6.20	6.20	7.49	8.49	10.49	12.49	14.49	15.49	16.49	17.49	18.49	20.38
Schwerin Margaretenhof	6.21	6.21	7.50	8.50	10.50	12.50	14.50	15.50	16.50	17.50	18.50	20.39
Schwerin Warnitz	6.22	6.22	7.52	8.52	10.52	12.52	14.52	15.52	16.52	17.52	18.52	20.41
Anschlußhinweis												
von Wodenhof 110 an						F 12.44						
Pingelshagen ab	6.25	6.25	7.55	8.55	10.55	12.55	14.55	15.55	16.55	17.55	18.55	20.44
Nienmark	6.27	6.27	7.57	8.57	10.57	12.57	14.57	15.57	16.57	17.57	18.57	20.46
Neues Dorf						12.59						
Neues Dorf Abzweig	6.29	6.29	7.59	8.59	10.59	12.59	14.59	15.59	16.59	17.59	18.59	20.48
Cramon Abzweig	6.31	6.31	8.01	9.01	11.01	13.01	15.01	16.01	17.01	18.01	19.01	20.50
Dalberg Am Sportplatz	6.33	6.33	8.03	9.03	11.03	13.03	15.03	16.03	17.03	18.03	19.03	20.52
Dalberg Dorf	6.34	6.34	8.04	9.04	11.04	13.04	15.04	16.04	17.04	18.04	19.04	20.53
Wendelstorf	6.35	6.35	8.05	9.05	11.05	13.05	15.05	16.05	17.05	18.05	19.05	20.54
Seefeldler Weg	6.37	6.37	8.07	9.07	11.07	13.07	15.07	16.07	17.07	18.07	19.07	20.56
Seefeld Am Berg	6.38	6.38	8.08	9.08	11.08	13.08	15.08	16.08	17.08	18.08	19.08	20.57
Anschlußhinweis												
von Gadebusch 130 an	6.46	6.51										
von Wismar 130 an			8.10	9.10	11.10	13.10	15.10		17.10	18.10	19.10	
Mühlen Eichen ab	6.40	6.40	8.10	9.10	11.10	13.10	15.10	16.10	17.10	18.10	19.10	20.59
Wüstenmark Abzweig	6.42	6.42	8.12	9.12	11.12	13.12	15.12	16.12	17.12	18.12	19.12	21.01
Rütung Ausbau	6.43	6.43	8.13	9.13	11.13	13.13	15.13	16.13	17.13	18.13	19.13	21.02
Schildberg		6.47										
Rütung Kindergarten	6.44	6.51	8.14	9.14	11.14	13.14	15.14	16.14	17.14	18.14	19.14	21.03
Rütung Wende	6.45	6.52	8.15	9.15	11.15	13.15	15.15	16.15	17.15	18.15	19.15	21.04
Diedrichshagen Abzweig	6.47	6.54	8.17	9.17	11.17	13.17	15.17	16.17	17.17	18.17	19.17	21.06
Anschlußhinweis												
von Neulande 310 an		6.55										
Upahl Gaststätte ab	6.49	6.56	8.19	9.19	11.19	13.19	15.19	16.19	17.19	18.19	19.19	21.08
Upahl Gewerbegebiet	6.51	6.59	8.21	9.21	11.21	13.21	15.21	16.21	17.21	18.21	19.21	21.10
Upahl Ausbau (Autobahn)	6.53	7.02	8.23	9.23	11.23	13.23	15.23	16.23	17.23	18.23	19.23	21.12
Upahl Ausbau (Holz-Lange)	6.54	7.03	8.24	9.24	11.24	13.24	15.24	16.24	17.24	18.24	19.24	21.13
Groß Pravtshagen Abzweig	6.55	7.04	8.25	9.25	11.25	13.25	15.25	16.25	17.25	18.25	19.25	21.14
GVM Schulen am Ploggensee		7.09										
GVM Straßenverkehrsamt	6.55		8.25	9.25	11.25	13.25	15.25	16.25	17.25	18.25	19.25	21.14
GVM Kastanienallee	6.57		8.27	9.27	11.27	13.27	15.27	16.27	17.27	18.27	19.27	21.16
GVM Am Lustgarten	7.00	7.12	8.30	9.30	11.30	13.30	15.30	16.30	17.30	18.30	19.30	21.19
GVM Parkstraße		7.15										
GVM Busbahnhof Bussteig 4	7.03	7.17	8.33	9.33	11.33	13.33	15.33	16.33	17.33	18.33	19.33	21.22
Anschlußhinweis												
nach Wismar ZOB 330 ab		7.40		9.40	11.40	13.40	15.40	16.40	17.40		19.40	
nach Lübeck ZOB 335 ab		7.37		9.37	11.37	13.37	15.37	16.37	17.37		19.37	
nach Weiße Wiek 345 ab		7.43		9.43	11.43	13.43	15.43	16.43	17.43	18.43	19.43	
GVM Gymnasium an		7.19										

Erläuterungen :

F = Montag, Mittwoch, Freitag an
 Ferientagen

Som = verkehrt ab 01.06. bis 12.09.21

F = an Ferientagen

S = an Schultagen

Ⓐ = verkehrt nicht am 24.12. und 31.12.

☎ = telefon. Bestellung 60 Min. vor Abfahrt
 erforderlich unter 08006346287

⚡ = Auslassungsverbot

340 Grevesmühlen - Mühlen Eichen - Schwerin



An gesetzlichen Feiertagen erfolgt der Verkehr wie an Sonntagen lt. Fahrplan mit Einschränkungen. Am 24. und 31.12. siehe Samstagfahrten!

Fahrtnummer	Samstag/ Sonn- und Feiertag							
	005	007	011	013	017			
Haltestellen	⊗	⊗	⊗	Ⓐ	Ⓐ			
Anschlußhinweis								
von Lübeck ZOB 335 an		9.11	13.11	15.11	17.11			
von Weiße Wiek 345 an		9.06		15.06	17.06			
von Proseken Schule 400 an								
von Wismar ZOB 400 an								
GVM Busbahnhof Bussteig 4 ab	7.20	9.20	13.20	15.20	17.20			
Anschlußhinweis								
von Lübeck ZOB 335 an								
GVM Am Lustgarten ab	7.22	9.22	13.22	15.22	17.22			
Anschlußhinweis								
von Wismar ZOB 330 an		9.18	13.18		17.18			
GVM Kastanienallee ab	7.25	9.25	13.25	15.25	17.25			
Groß Pravtshagen Abzweig	7.28	9.28	13.28	15.28	17.28			
Upahl Ausbau (Holz-Lange)	7.30	9.30	13.30	15.30	17.30			
Upahl Ausbau (Autobahn)	7.31	9.31	13.31	15.31	17.31			
Upahl Gewerbegebiet	7.33	9.33	13.33	15.33	17.33			
Upahl Gaststätte	7.35	9.35	13.35	15.35	17.35			
Diedrichshagen Abzweig	7.37	9.37	13.37	15.37	17.37			
Rütting Wende	7.38	9.38	13.38	15.38	17.38			
Rütting Kindergarten	7.39	9.39	13.39	15.39	17.39			
Rütting Ausbau	7.40	9.40	13.40	15.40	17.40			
Wüstenmark Abzweig	7.42	9.42	13.42	15.42	17.42			
Anschlußhinweis								
von Gadebusch ZOB 130 an	7.46	9.46	13.46	15.46	17.46			
Mühlen Eichen ab	7.44	9.44	13.44	15.44	17.44			
Seefeld Am Berg	7.45	9.45	13.45	15.45	17.45			
Seefelder Weg	7.46	9.46	13.46	15.46	17.46			
Wendelstorf	7.48	9.48	13.48	15.48	17.48			
Dalberg Dorf	7.50	9.50	13.50	15.50	17.50			
Dalberg Am Sportplatz	7.51	9.51	13.51	15.51	17.51			
Cramon Abzweig	7.52	9.52	13.52	15.52	17.52			
Neues Dorf Abzweig	7.53	9.53	13.53	15.53	17.53			
Nienmark	7.55	9.55	13.55	15.55	17.55			
Anschlußhinweis								
von Böken 107 an								
Pingelshagen ab	7.58	9.58	13.58	15.58	17.58			
Schwerin Warnitz	▶ 8.00	▶ 10.00	▶ 14.00	▶ 16.00	▶ 18.00			
Schwerin Margaretenhof	▶ 8.01	▶ 10.01	▶ 14.01	▶ 16.01	▶ 18.01			
Schwerin Ziegelhof	▶ 8.03	▶ 10.03	▶ 14.03	▶ 16.03	▶ 18.03			
Schwerin Kieler Straße	▶ 8.04	▶ 10.04	▶ 14.04	▶ 16.04	▶ 18.04			
Anschlußhinweis								
nach Hegelstraße 2 ab								
Schwerin Hauptbahnhof Bussteig 5 an	8.15	10.15	14.15	16.15	18.15			
Anschlußhinweis								
nach Gadebusch 140 ab	8.41	10.41	14.41	16.41	18.41			
nach Schwerin Kliniken 1 ab								
nach Wismar RB17 ab								
nach Ludwigslust RB17 ab		10.57	14.57	16.57				
nach Rostock RE 1 ab								

Erläuterungen :

Ⓐ = verkehrt nicht am 24.12. und 31.12. ▶ = Einstiegsverbot
 ⊗ = verkehrt am 24.12. und 31.12.

340 Schwerin - Mühlen Eichsen - Grevesmühlen



An gesetzlichen Feiertagen erfolgt der Verkehr wie an Sonntagen lt. Fahrplan mit Einschränkungen. Am 24. und 31.12. siehe Samstagfahrten!

Fahrnummer	Samstag/ Sonn- und Feiertag											
	006	008		012	014	018						
Haltestellen	⊗	⊗		⊗	Ⓐ		Ⓐ					
Anschlußhinweis												
von Schwerin Kliniken 1 an												
von Schwerin Kliniken 4 an												
von Ludwigslust RB17 an												
von Wismar RB17 an												
von Rostock RE 1 an	8.08	10.08		14.08	16.08		18.08					
Schwerin Hauptbahnhof Bussteig 5 ab	8.41	10.41		14.41	16.41		18.41					
Anschlußhinweis												
von Hegelstraße 2 an												
Schwerin Kieler Straße ab	Ⓢ 8.48	Ⓢ 10.48		Ⓢ 14.48	Ⓢ 16.48		Ⓢ 18.48					
Schwerin Ziegelhof	Ⓢ 8.49	Ⓢ 10.49		Ⓢ 14.49	Ⓢ 16.49		Ⓢ 18.49					
Schwerin Margaretenhof	Ⓢ 8.50	Ⓢ 10.50		Ⓢ 14.50	Ⓢ 16.50		Ⓢ 18.50					
Schwerin Warnitz	Ⓢ 8.52	Ⓢ 10.52		Ⓢ 14.52	Ⓢ 16.52		Ⓢ 18.52					
Anschlußhinweis												
von Wodenhof 110 an												
Pingelshagen ab	8.55	10.55		14.55	16.55		18.55					
Nienmark	8.57	10.57		14.57	16.57		18.57					
Neues Dorf												
Neues Dorf Abzweig	8.59	10.59		14.59	16.59		18.59					
Cramon Abzweig	9.01	11.01		15.01	17.01		19.01					
Dalberg Am Sportplatz	9.03	11.03		15.03	17.03		19.03					
Dalberg Dorf	9.04	11.04		15.04	17.04		19.04					
Wendelstorf	9.05	11.05		15.05	17.05		19.05					
Seefeldler Weg	9.07	11.07		15.07	17.07		19.07					
Seefeld Am Berg	9.08	11.08		15.08	17.08		19.08					
Anschlußhinweis												
von Gadebusch 130 an												
von Wismar 130 an	9.10	11.10		15.10	17.10		19.10					
Mühlen Eichsen ab	9.10	11.10		15.10	17.10		19.10					
Wüstenmark Abzweig	9.12	11.12		15.12	17.12		19.12					
Rüting Ausbau	9.13	11.13		15.13	17.13		19.13					
Schildberg												
Rüting Kindergarten	9.14	11.14		15.14	17.14		19.14					
Rüting Wende	9.15	11.15		15.15	17.15		19.15					
Diedrichshagen Abzweig	9.17	11.17		15.17	17.17		19.17					
Anschlußhinweis												
von Neulande 310 an												
Upahl Gaststätte ab	9.19	11.19		15.19	17.19		19.19					
Upahl Gewerbegebiet	9.21	11.21		15.21	17.21		19.21					
Upahl Ausbau (Autobahn)	9.23	11.23		15.23	17.23		19.23					
Upahl Ausbau (Holz-Lange)	9.24	11.24		15.24	17.24		19.24					
Groß Pravtshagen Abzweig	9.25	11.25		15.25	17.25		19.25					
GVM Schulen am Ploggenssee												
GVM Straßenverkehrsamt	Ⓢ 9.25	Ⓢ 11.25		Ⓢ 15.25	Ⓢ 17.25		Ⓢ 19.25					
GVM Kastanienallee	9.27	11.27		15.27	17.27		19.27					
GVM Am Lustgarten	9.30	11.30		15.30	17.30		19.30					
GVM Parkstraße												
GVM Busbahnhof Bussteig 4	9.33	11.33		15.33	17.33		19.33					
Anschlußhinweis												
nach Wismar ZOB 330 ab	9.40	11.40		15.40	17.40							
nach Lübeck ZOB 335 ab	9.37			15.37	17.37							
nach Weiße Wiek 345 ab	9.43			15.43	17.43		Son 19.43					
GVM Gymnasium an												

Erläuterungen :

Som = verkehrt ab 01.06. bis 12.09.21

Ⓐ = verkehrt nicht am 24.12. und 31.12.

⊗ = verkehrt am 24.12. und 31.12.

Ⓢ = telefon. Bestellung 60 Min. vor
Abfahrt erforderlich unter
08006346287

Ⓢ = Ausstiegsverbot

341

**Grevesmühlen - Mallentin - Rankendorf -
Roxin - Hanstorf - Damshagen / Dassow**



An gesetzlichen Feiertagen erfolgt der Verkehr wie an Sonntagen lt. Fahrplan mit Einschränkungen.

Tag	Mo-Fr	Mo-Fr	Mo-Fr	Mo-Fr	Mo-Fr	Mo-Fr	Mo-Fr	Mo-Fr	Mo-Fr
Fahrtnummer	001	021	023	003	007	005	011	017	013
Haltestellen	S	S	S	S	S	S	S	F Ⓐ	S
GVM Kastanienallee ab		6.15	6.47						
GVM Grüner Weg/ÜAZ	6.11								
GVM Gymnasium						12.20	13.30		
GVM Busbahnhof Bussteig 4				6.55			13.33		
GVM Parkstraße						12.23	13.35		
GVM Am Lustgarten	6.14					12.26	13.37		
GVM Schulen am Plogensee					12.25	12.30	13.40		15.20
GVM Am Lustgarten					12.27			15.22	15.22
GVM Busbahnhof Bussteig 4								15.25	15.25
GVM Parkstraße					12.31			15.28	
GVM Malzfabrik					12.34				
GVM Gymnasium									15.27
GVM Malzfabrik									15.31
GVM Vielbecker See	6.17	6.17	6.49				13.43		
GVM E-Werk	6.18	6.18	6.50	6.57	12.37		13.44	15.30	15.32
Gostorf Abzweig			6.52				13.46		
Gostorf Neuer Weg							13.48		
Gostorf Dorf/Wendeplatz							13.50		
Grenzhausen			6.55				13.55		
Gostorf Neuer Weg							13.58		
Gostorf Forsthof	6.20	6.21		6.59	12.39		14.00	15.33	15.35
Gostorf Ausbau					12.40		14.01		15.36
Schmachthagen	6.23	6.24		7.02	12.42		14.03	15.36	15.38
Mallentin Greschendorfer Weg					12.45		14.04		15.38
Neu Greschendorf					12.47		14.04		15.38
Mallentin Greschendorfer Weg					12.49		14.04		15.38
Mallentin Dorf	6.26	6.27		7.05	12.51	12.40	14.07	15.39	15.41
Mallentin Gewerbepark	6.27	6.28		7.06		12.41			
Mallentin Kindertagesstätte					12.52		14.08		15.42
Hof Mummendorf					12.55		14.11		15.45
Roxin					12.58		14.11		15.45
Kirch Mummendorf Dorf					13.01		14.14	15.43	15.48
Luisenhof Gaststätte	6.28	6.29		7.07	13.06	12.43	14.16		15.51
Hanstorf		6.32			13.09		14.18		15.53
Tramm	6.30			7.09		12.45			
Roggenstorf	6.33			7.13		12.49			
Grevenstein	6.35			7.16		12.52			
Grevenstein Feldmark	6.36			7.17		12.53			
Rankendorf	6.39			7.20		12.56			
Klein Voigtshagen	6.42								
Tankenhagen	6.45								
Groß Voigtshagen Abzweig	6.48								
Groß Voigtshagen Dorf	6.50								
Dassow Siedlung	6.55								
Anschlußhinweis									
nach GVM Busbahnhof 335 ab	6.56								
Dassow Lübecker Straße ab	6.57								
Anschlußhinweis									
nach Lübeck ZOB 335 ab	7.02								
Weizln ab				7.25		12.58			
Hof Reppenhausen				7.27		13.00			
Stellshagen Abzweig				7.29		13.02			
Damshagen Schule				7.32		13.05			
KlütZ Wismarsche Straße						13.15			
Damshagen Ausbau				7.33					
Hofzumfelde Ziegelei				7.34					
Hofzumfelde Dorf				7.35					
KlütZ Wismarsche Straße				7.38					
KlütZ Lindenring				7.39					
Boltenhagen Wichmannsdorf				7.42					
Boltenhagen A.-Bebel-Straße				7.43					
Boltenhagen Schule an				7.44					

Erläuterungen :

S = an Schultagen

Ⓐ = verkehrt nicht am 24.12. und 31.12.

F = an Ferientagen

☎ = telefon. Bestellung 60 Min. vor Abfahrt erforderlich unter 08006346287

Dassow - Rankendorf - Tramm - Damshagen Hanstorf - Roxin - Mummendorf - Grevesmühlen

An gesetzlichen Feiertagen erfolgt der Verkehr wie an Sonntagen lt. Fahrplan mit Einschränkungen.

Tag	Mo-Fr	Mo-Fr	Mo-Fr	Mo-Fr	Mo-Fr	Mo-Fr	Mo-Fr	Mo-Fr	Mo-Fr	Mo-Fr	Mo-Fr	Mo-Fr	Mo-Fr	Mo-Fr	Mo-Fr	Mo-Fr	Mo-Fr
Fahrtnummer	030	004	002	028	006	008	010	012	014	016	018	020	032	022	024	026	
Haltestellen	Ⓐ	Ⓐ	Ⓐ	F Ⓐ	Ⓐ	Ⓐ	Ⓐ	Ⓐ	Ⓐ	Ⓐ	Ⓐ	Ⓐ	Ⓐ	F Ⓐ	Ⓐ	Ⓐ	Ⓐ
Damshagen Kirche	ab		6.19														
Anschlußhinweis																	
von Schönberg Bahnhof 301 an							12.15		13.40			14.34				15.29	
von Schönberg GS Amststr. 301 an									13.43								
Dassow Lübecker Straße	ab						12.35		13.45			14.50				15.40	
Anschlußhinweis																	
von Klütz Kirche 321 an	5.44																
Dassow Lübecker Straße	ab	5.45															
Dassow Siedlung		5.47															
Groß Voigtshagen Dorf							12.35		13.45			14.50				15.40	
Groß Voigtshagen Abzweig	5.49																
Tankenhagen	5.51						12.41		13.51			14.56				15.46	
Klein Voigtshagen	5.53						12.43		13.53			14.58				15.48	
Rankendorf	5.56						12.46		13.56			15.01				15.51	
Damshagen Schule							12.15		13.45			14.22				15.30	
Stellshagen Abzweig			6.20				12.17		13.47			14.24				15.32	
Hof Reppenhausen			6.22				12.20		13.50			14.27				15.35	
Welzin			6.25				12.23		13.53			14.30				15.38	
Grevenstein Feldmark			6.27				12.23		13.53			14.30				15.38	
Rankendorf			6.29				12.23		13.53			14.30				15.38	
Grevenstein Feldmark	5.58		6.31				12.23	12.48	13.53	13.58		14.30	15.03		15.38	15.53	
Grevenstein	5.59		6.32				12.26	12.49	13.56	13.59		14.33	15.04		15.41	15.54	
Roggenstorf	6.01		6.35				12.29	12.52	13.59	14.02		14.36	15.07		15.44	15.57	
Tramm	6.03		6.38				12.31	12.55	14.02	14.05		14.39	15.10		15.47	16.00	
Dassow Lübecker Straße							13.03		14.13			15.18				16.08	
Kalkhorst Schule							12.53					14.21					16.00
Hanstorf		6.33															
Luisenhof Gaststätte	6.05	6.36	6.40						14.04			14.23	14.41			15.49	16.02
Anschlußhinweis																	
nach Lübeck ZOB 335 ab		6.52	6.52									14.52					
Kirch Mummendorf Dorf	ab	6.40		6.50										15.43			
Roxin		6.45															
Hof Mummendorf		6.48															
Mallentin Kindertagesstätte		6.51															
Mallentin Gewerbehof	6.06		6.41						14.05		14.24	14.42			15.50		16.03
Mallentin Dorf	6.07	6.52	6.42	6.53					14.06		14.25	14.43		15.45	15.51		16.04
Neu Greschendorf			6.46														
Mallentin Greschendorfer Weg			6.50														
Schmachthagen	6.10	6.55	6.52	6.56					14.09		14.27	14.46		15.48	15.54		16.06
Grenzhausen					6.56												
Gostorf Neuer Weg					6.57												
Anschlußhinweis																	
von Klütz 323 an					6.55												
Gostorf Dorf/Wendeplatz	ab				6.59												
Gostorf Neuer Weg					7.01												
Gostorf Abzweig					7.02												
Gostorf Ausbau		6.56															
Gostorf Forsthof	6.12	6.57	6.54	6.59					14.12		14.30	14.49		15.51	15.57		16.09
GVM E-Werk	6.15	7.00	6.57	7.01	7.05				14.14		14.33	14.51		15.54	15.59		16.12
GVM Malzfabrik		7.02		7.03													
GVM Vielbecker See	6.16		6.58		7.07				14.15		14.34	14.52		15.55	16.00		16.13
GVM Kastanienallee			7.01		7.10												
GVM Schulen am Ploggensee			7.04		7.13												
GVM Am Lustgarten	6.18		7.07		7.16				14.17		14.36	14.54		15.57	16.02		16.15
Anschlußhinweis																	
nach Schwerin Hauptbahnhof 340 ab	6.22				7.22												16.22
GVM Busbahnhof Bussteig 4	ab	6.20	7.04		7.05				14.19		14.38	14.56		15.59	16.04		16.17
GVM Parkstraße			7.06														
GVM Busbahnhof Bussteig 4					7.19												
GVM Am Lustgarten			7.08		7.09												
GVM Grüner Weg/ÜAZ					7.21												
GVM Schulen am Ploggensee			7.11											16.02			16.20
GVM Gymnasium					7.11												
GVM Busbahnhof Bussteig 4 an					7.13												

Erläuterungen :

S = an Schultagen

F = an Ferientagen

☎ = telefon. Bestellung 60 Min. vor Abfahrt erforderlich unter 08006346287

Ⓐ = verkehrt nicht am 24.12. und 31.12.

An gesetzlichen Feiertagen erfolgt der Verkehr wie an Sonntagen lt. Fahrplan mit Einschränkungen.

Tag	Mo-Fr	Mo-Fr	Mo-Fr	Mo-Fr		Mo-Fr	Mo-Fr	
Fahrnummer	001	003	009	011		013	015	
Haltestellen	A	S	S	S		S	S	
GVM Grüner Weg/ÜAZ ab	4.49	5.30	6.00	6.17		11.40	12.25	
GVM Busbahnhof Bussteig 4						11.45	12.30	
GVM Am Lustgarten	4.52	5.33	6.03	6.19		11.47	12.32	
GVM Vielbecker See	4.55	5.35	6.05	6.21		11.49	12.35	
GVM E-Werk	4.56	5.36	6.06	6.22		11.50	12.36	
Gostorf Forsthof	4.58	5.38	6.08	6.24		11.52	12.38	
Schmachthagen	5.01	5.41	6.11	6.26		11.54	12.41	
Mallentin Dorf	5.03	5.43	6.13	6.28		11.56	12.43	
Kirch Mummendorf Friedhof	5.05	5.45	6.15	6.30		11.58	12.45	
Papenhusen Abzweig	5.07	5.47	6.17	6.32		12.00	12.47	
Blüssen	5.10	5.50	6.21	6.36		12.04	12.51	
Menzendorf Neubau	5.12			6.39		12.06	12.52	
Menzendorf	5.13			6.40		12.07	12.53	
Menzendorf Neubau	5.14			6.41		12.08	12.55	
Blüssen				6.44				
Papenhusen Dorf				6.49				
Grieben Bahnhof				6.53				
Grieben Dorf				6.55				
Zehmen				6.59				
Lübsee bei Schönberg				7.03				
Lübseerhagen				7.04				
Menzendorf				7.07				
Menzendorf Neubau				7.08				
Rottensdorf	5.16	5.52	6.23	7.10		12.10	12.57	
Schönberg Fritz Reuter Straße	5.20	5.55	6.26	7.14		12.14	13.01	
Schönberg Markt			6.27					
Schönberg GS/Lübecker Str.	5.22	5.57		7.16		12.16	13.03	
Schönberg Schule Dass. Straße				7.19				
Schönberg Förderschule				7.22				
Schönberg Gym./Garagen				7.24				
Schönberg A.-Bebel-Str.				7.25				
Schönberg Bahnhof an	5.25	5.59		7.28		12.18	13.05	

Erläuterungen :**S** = an Schultagen**A** = verkehrt nicht am 24.12. und 31.12.

342

**Schönberg - Menzendorf - Blüssen - Mummendorf - Mallentin - Grevesmühlen
Zehmen - Grieben**

An gesetzlichen Feiertagen erfolgt der Verkehr wie an Sonntagen lt. Fahrplan mit Einschränkungen.

Tag	Mo-Fr	Mo-Fr		Mo-Fr	Mo-Fr	Mo-Fr	Mo-Fr	Mo-Fr
Fahrtnummer	004	006		008	010	012	014	018
Haltestellen	S	S		S	S	S	S	S
Schönberg Bahnhof ab	7.35	8.25			13.25	14.35	15.10	16.30
Schönberg GS Amtstr.				12.25	13.27	14.38	15.12	
Schönberg Schule Dass. Straße				12.30	13.30		15.15	
Schönberg Förderschule				12.33	13.33		15.18	
Schönberg Gym./Garagen				12.34	13.35		15.20	
Schönberg A.-Bebel-Str.				☎ 12.35	13.36		15.21	
Schönberg Fritz Reuter Straße	7.37	8.27			13.38	14.40	15.23	16.32
Rottensdorf	7.40	8.30		12.42	13.41	14.43	15.26	16.35
Menzendorf Neubau	7.42	8.32		12.46	13.44	14.45	15.29	
Menzendorf	7.43	8.33		12.47	13.45	☎ 14.46	15.30	
Lübseerhagen				12.49		14.46		
Lübsee bei Schönberg				12.50		14.46		
Zehmen				12.52		14.46		
Grieben Dorf				12.56		14.46		
Grieben Bahnhof				13.00		14.46		
Papenhusen Dorf				13.04		14.46		
Blüssen				13.09		14.46		
Menzendorf Neubau						☎ 14.46		
Schönberg Bahnhof				☎ 13.25				
Menzendorf Neubau	7.44	8.34			13.46		15.31	
Blüssen	7.46	8.36			13.50		15.35	16.38
Papenhusen Dorf					13.55		15.40	
Grieben Bahnhof					13.59		15.44	
Grieben Dorf					14.01		15.46	
Zehmen					14.05		15.50	
Lübsee bei Schönberg					14.08		15.53	
Lübseerhagen					14.09		15.54	
Menzendorf					14.12	14.47	15.57	
Menzendorf Neubau					14.13	14.48	15.58	
Blüssen					14.17	14.50	16.02	
Papenhusen Abzweig	7.49	8.39			14.20	14.53	16.05	16.41
Kirch Mummendorf Friedhof	7.51	8.41			14.22	14.55	16.07	16.43
Mallentin Dorf	7.53	8.43			14.24	14.57	16.09	16.45
Schmachthagen	7.55	8.45			14.26	14.59	16.11	16.47
Gostorf Forstthof	7.58	8.48			14.28	15.02	16.13	16.50
GVM E-Werk	8.00	8.50			14.30	15.04	16.15	16.52
GVM Vielbecker See	8.01	8.51			14.31	15.05	16.16	16.53
GVM Am Lustgarten	8.03	8.53			14.33	15.07	16.18	16.55
GVM Busbahnhof Bussteig 4	8.05	8.55			14.35	15.09	16.20	16.57
GVM Grüner Weg/ÜAZ	8.07	8.57			14.38	15.24	16.23	17.00
GVM Straßenverkehrsamt an	8.08	8.58						

Erläuterungen :
S = an Schultagen

☎ = telefon. Bestellung 60 Min. vor Abfahrt erforderlich unter 08006346287

**Grevesmühlen - Hanshagen - Wölschendorf - Bernstorf - Wilkenhagen
Gostorf - Börzow**

**Wilkenhagen - Bernstorf - Wölschendorf - Hanshagen - Grevesmühlen
Börzow - Gostorf**



An gesetzlichen Feiertagen erfolgt der Verkehr wie an Sonntagen lt. Fahrplan mit Einschränkungen.

Tag	Mo-Fr	Mo-Fr	Mo-Fr	Mo-Fr	Mo-Fr	Mo-Fr	Mo-Fr	Mo-Fr
Fahrtnummer	001	003	005	009	011			
Haltestellen	S	S	S	S	S			
GVM Schulen am Ploggensee	ab		12.25	13.30	14.50			
GVM Am Lustgarten			12.28	13.33	14.53			
GVM Busbahnhof Bussteig 5	6.15	6.40			14.55			
GVM Gymnasium	6.17	6.42			15.00			
GVM Gymnasium			12.31	13.36				
GVM Parkstraße			12.34		15.04			
GVM Malzfabrik				13.38				
GVM Busbahnhof Bussteig 5				13.40				
GVM Gymnasium				13.43				
GVM Börzower Weg			12.35		15.06			
GVM E-Werk	6.19	6.44						
Wotenitz	6.20	6.45						
Wotenitz Siedlerweg	6.21	6.46						
Büttlingen	6.23	6.48						
Sievershagen Ausbau	6.25	6.50						
Sievershagen Dorf	6.27	6.52						
Hanshagen	6.28	6.54						
Blieschendorf	6.31							
Pieverstorf Abzweig	6.32							
Strohkirchen Ausbau	6.34							
Strohkirchen Dorf								
Wölschendorf			12.38		15.08			
Gostorf Abzweig			12.39		15.09			
Gostorf Neuer Weg			12.41		15.10			
Gostorf Dorf/Wendeplatz			12.43		15.13			
Grenzhäusen			12.44		15.15			
Gostorf Neuer Weg					15.16			
Gostorf Abzweig					15.19			
Börzow Wiesenweg			12.50	13.46	15.19			
Börzow Dorfplatz			12.51	13.47	15.20			

Tag	Mo-Fr	Mo-Fr	Mo-Fr	Mo-Fr	Mo-Fr	Mo-Fr	Mo-Fr	Mo-Fr
Fahrtnummer	002	004	008	010	012			
Haltestellen	S	S	S	S	S			
Börzow Dorfplatz	ab		12.51	13.47	15.20			
Bernstorf Ausbau			12.54	13.51	15.23			
Bernstorf			12.56	13.53	15.25			
Wilkenhagen			12.59	13.53	15.25			
Wölschendorf		6.35						
Jeese			13.03	13.58	15.29			
Strohkirchen Ausbau			13.06	14.01	15.32			
Strohkirchen Dorf		6.37	13.07	14.03	15.34			
Wölschendorf			13.10	14.06	15.36			
Strohkirchen Dorf			13.11	14.09	15.37			
Strohkirchen Ausbau			13.12	14.11	15.38			
Jeese		6.44						
Pieverstorf Abzweig		6.47			14.15	15.41		
Bernstorf Hecke								
Wilkenhagen								
Bernstorf		6.53						
Bernstorf Ausbau		6.55						
Börzow Dorfplatz		7.00						
Börzow Wiesenweg		7.01						
Blieschendorf			6.55			13.18	14.15	15.41
Hanshagen			6.58			13.20	14.18	15.43
Sievershagen Dorf			7.00			13.22	14.21	15.45
Sievershagen Ausbau			7.02			13.23	14.23	15.46
Büttlingen			7.04			13.24	14.25	15.47
Wotenitz Siedlerweg			7.06			13.26	14.27	15.49
Wotenitz			7.08			13.27	14.28	15.50
GVM Gymnasium			7.10			13.29	14.30	15.52
GVM Busbahnhof Bussteig 5			7.12					
GVM Börzower Weg		7.04						
GVM Kastanienallee		7.08						
Anschubhinweis								
nach Wismar ZOB 400 ab								
GVM Schulen am Ploggensee	ab					7.12		
GVM Am Lustgarten						7.15		
GVM Parkstraße			7.15			7.18		
GVM Busbahnhof Bussteig 5						7.21		
GVM Gymnasium						7.24		
GVM Am Lustgarten			7.18					
GVM Schulen am Ploggensee	an		7.20					

Erläuterungen :

S = an Schultagen

⤴ = telefon. Bestellung 60 Min. vor Abfahrt erforderlich unter 08006346287



An gesetzlichen Feiertagen erfolgt der Verkehr wie an Sonntagen lt. Fahrplan mit Einschränkungen.

Tag	Mo-Fr	Mo-Fr	Mo-Fr	Mo-Fr	Mo-Fr	Mo-Fr	Mo-Fr
Fahrtnummer	001	001	003	005	009	007	
Haltestellen	Z	S	S	Z	S	SZ	
GVM Grüner Weg/UAZ	5.32		12.25		14.40		
GVM Schulen am Ploggensee			12.27		14.43		
GVM Am Lustgarten							
GVM Am Lustgarten							
Anschlußhinweis							
von Wismar ZOB 400 an				Z 14.11		S 16.15	
GVM Busbahnhof Bussteig 5 ab	5.35	5.35	12.30	14.23	14.46	16.35	
GVM Gymnasium	5.38	5.38		14.26	14.49	16.38	
GVM Parkstraße			12.33				
GVM Gymnasium			12.36				
Wolentz	5.39	5.39	12.38	14.28	14.51	16.40	
Wolentz Siedlerweg	5.40	5.40	12.39	14.29	14.52	16.41	
Wolentz Siedlerweg	5.41	5.41	12.41	14.31	14.54	16.43	
Sievershagen Ausbau	5.42	5.42	12.43	14.33	14.56	16.45	
Sievershagen Dorf	5.43	5.43	12.45	14.35	14.58	16.47	
Hanshagen	5.45	5.45	12.47	14.37	15.00	16.49	
Blieschendorf	5.47	5.47	12.49	14.39	15.02	16.51	
Kasendorf Abzweig	5.48	5.48	12.51	14.41	15.04	16.53	
Wedendorf Hauptstraße I	5.50	5.50	12.53	14.43	15.06	16.55	
Köchelstorf	5.52	5.52	12.55	14.45	15.08	16.57	
Brützkow Abzweig	5.54	5.54	12.57	14.47	15.10	16.59	
Rehna Schule				14.48	15.11		
Rehna	5.57	5.57	13.00	14.52	15.15	17.02	
Rehna Bahnhof							
Anschlußhinweis				Z 15.04		SZ 17.04	
nach Gadebusch ZOB 145 ab							
Rehna Holzwerk				14.53	15.16	17.04	
Nesow B104				14.55	15.18	17.06	
Holdorf B104				14.58	15.21	17.09	
Mölin Abzweig				15.00	15.23	17.11	
Gadebusch Rehnaer Str.				15.03	15.26		
Gadebusch ZOB				15.05	15.28		
Gadebusch Reggend. Ch.						17.14	
Lowitz Abzweig			13.04				
Roduchelstorf			13.07				
Rabensdorf			13.08				
Sabow Abzweig			13.10				
Schönberg Marienstraße			13.12				
Schönberg GS/Lübecker Str.			13.14				
Schönberg Bahnhof			13.15				

Tag	Mo-Fr	Mo-Fr	Mo-Fr	Mo-Fr	Mo-Fr	Mo-Fr	Mo-Fr
Fahrtnummer	002	004	008	012	006	006	006
Haltestellen	SZ	S	S	Z	S	S	S
Anschlußhinweis							
von Gadebusch Industriestraße 161 an							
Rehna	ab	6.05	8.00	16.00	16.04	16.40	
Anschlußhinweis							
von Gadebusch ZOB 161 an				16.02			
Rehna Schule	ab			16.03			
Brützkow Abzweig		6.08	8.03	16.04	16.07	16.43	
Köchelstorf		6.10	8.05		16.09	16.45	
Wedendorf Hauptstraße II		6.11	8.06		16.10	16.46	
Wedendorf Hauptstraße I		6.12	8.07		16.11	16.47	
Brützkow				16.04			
Köchelstorf				16.06			
Benzin				16.06			
Groß Hundorf				16.06			
Othenstorf				16.06			
Wedendorf Hauptstraße I				16.11			
Kirch Grambow				16.11			
Kasendorf				16.11			
Kasendorf Abzweig		6.14	8.09	16.12	16.13	16.49	
Blieschendorf		6.16	8.11	16.14	16.15	16.51	
Hanshagen		6.18	8.13	16.16	16.17	16.53	
Sievershagen Dorf		6.20	8.15	16.18	16.19	16.55	
Sievershagen Ausbau		6.22	8.17	16.19	16.21	16.57	
Bütlingen		6.24	8.19	16.20	16.23	16.59	
Wolentz Siedlerweg		6.26	8.21	16.22	16.25	17.01	
Wolentz		6.27	8.22	16.23	16.26	17.02	
GVM Gymnasium		6.29	8.24	16.25	16.28	17.04	
GVM Busbahnhof Bussteig 5		6.32	8.27	16.27	16.31	17.07	
GVM Am Lustgarten				16.50			
GVM Grüner Weg/UAZ	an			16.34		17.10	

Erläuterungen :

Z = verkehrt zusätzlich in KW 25-27 & am 01. & 02.11.21

S = an Schultagen

⌚ = telefon. Bestellung 60 Min. vor Abfahrt erforderlich unter 08006346287

345 Grevesmühlen - Boltenhagen - Weiße Wiek



An gesetzlichen Feiertagen erfolgt der Verkehr wie an Sonntagen lt. Fahrplan mit Einschränkungen.

Haltestellen	Montag - Freitag										Samstag/ Sonn- und Feiertag																		
	Fahrtnummer	001	003	005	007	023	009	F	A	S	011	013	015	017	A	019	A	027	Som	005	007	025	013	A	017	A	027	Som	
Ansichtshilfsweis																													
von Wismar ZOB <small>10:30 an</small>				7.28	9.28	11.28	11.28	13.28	13.28	13.28	13.28	15.28	16.43	17.43	18.28	18.28	18.28	19.28	19.28		9.28	13.28	13.28	15.33	17.28	17.28	17.28	19.28	19.28
von Lübeck ZOB <small>10:35 an</small>				S 7.17	9.33	11.33	11.33	13.33	13.33	13.33	15.33	S 16.33	17.33	18.33	18.33	18.33	19.33	19.33	19.33		9.33	13.33	13.33	15.33	17.33	17.33	17.33	19.33	19.33
von Schwerin Hauptbahnhof <small>10:40 an</small>				S 7.17	9.33	11.33	11.33	13.33	13.33	13.33	15.33	S 16.33	17.33	18.33	18.33	19.33	19.33	19.33	19.33		9.33	13.33	13.33	15.33	17.33	17.33	17.33	19.33	19.33
von Lübeck Hof <small>RE 4 an</small>				5.37	7.37	11.37	11.37	13.37	13.37	13.37	15.37	16.37	17.37	18.37	18.37	19.37	19.37	19.37	19.37		7.37	13.37	13.37	15.37	17.37	17.37	17.37	19.37	19.37
GVW Busbahnhof Bussteig 1 ab	5.03	6.05	7.43	9.43	11.43	11.43	13.43	13.43	13.43	13.43	15.43	16.43	17.43	18.43	18.43	19.43	19.43	19.43		7.43	13.43	13.43	15.43	17.43	17.43	17.43	19.43	19.43	
GVW Am Lustgarten	5.05	6.07	7.45	9.45	11.45	11.45	13.45	13.45	13.45	13.45	15.45	16.45	17.45	18.45	18.45	19.45	19.45	19.45		7.45	13.45	13.45	15.45	17.45	17.45	17.45	19.45	19.45	
GVW Arzlerau	5.07	6.09	7.47	9.47	11.47	11.47	13.47	13.47	13.47	13.47	15.47	16.47	17.47	18.47	18.47	19.47	19.47	19.47		7.47	13.47	13.47	15.47	17.47	17.47	17.47	19.47	19.47	
GVW Klützer Straße	5.08	6.10	7.48	9.48	11.48	11.48	13.48	13.48	13.48	13.48	15.48	16.48	17.48	18.48	18.48	19.48	19.48	19.48		7.48	13.48	13.48	15.48	17.48	17.48	17.48	19.48	19.48	
Sarnow Abzweig	5.09	6.11	7.49	9.49	11.49	11.49	13.49	13.49	13.49	13.49	15.49	16.49	17.49	18.49	18.49	19.49	19.49	19.49		7.49	13.49	13.49	15.49	17.49	17.49	17.49	19.49	19.49	
Rohlsagen	5.12	6.14	7.52	9.52	11.52	11.52	13.52	13.52	13.52	13.52	15.52	16.52	17.52	18.52	18.52	19.52	19.52	19.52		7.52	13.52	13.52	15.52	17.52	17.52	17.52	19.52	19.52	
Damshagen Kirche	5.15	6.17	7.55	9.55	11.55	11.55	13.55	13.55	13.55	13.55	15.55	16.55	17.55	18.55	18.55	19.55	19.55	19.55		7.55	13.55	13.55	15.55	17.55	17.55	17.55	19.55	19.55	
Damshagen Schule	5.16	6.18	7.56	9.56	11.56	11.56	13.56	13.56	13.56	13.56	15.56	16.56	17.56	18.56	18.56	19.56	19.56	19.56		7.56	13.56	13.56	15.56	17.56	17.56	17.56	19.56	19.56	
Damshagen Ausbau	5.17	6.19	7.57	9.57	11.57	11.57	13.57	13.57	13.57	13.57	15.57	16.57	17.57	18.57	18.57	19.57	19.57	19.57		7.57	13.57	13.57	15.57	17.57	17.57	17.57	19.57	19.57	
Hofzumsfelde Ziegelei	5.18	6.20	7.58	9.58	11.58	11.58	13.58	13.58	13.58	13.58	15.58	16.58	17.58	18.58	18.58	19.58	19.58	19.58		7.58	13.58	13.58	15.58	17.58	17.58	17.58	19.58	19.58	
Hofzumsfelde Dorf	5.19	6.21	7.59	9.59	11.59	11.59	13.59	13.59	13.59	13.59	15.59	16.59	17.59	18.59	18.59	19.59	19.59	19.59		7.59	13.59	13.59	15.59	17.59	17.59	17.59	19.59	19.59	
Klüt Wismarsche Straße	5.21	6.23	8.01	10.01	12.01	12.01	14.01	14.01	14.01	14.01	16.01	17.01	18.01	19.01	19.01	20.01	20.01	20.01		8.01	14.01	14.01	16.01	18.01	18.01	18.01	20.01	20.01	
Klüt Linderning	5.22	6.24	8.02	10.02	12.02	12.02	14.02	14.02	14.02	14.02	16.02	17.02	18.02	19.02	19.02	20.02	20.02	20.02		8.02	14.02	14.02	16.02	18.02	18.02	18.02	20.02	20.02	
Boltenhagen Wichmannsdorf	5.25	6.27	8.05	10.05	12.05	12.05	14.05	14.05	14.05	14.05	16.05	17.05	18.05	19.05	19.05	20.05	20.05	20.05		8.05	14.05	14.05	16.05	18.05	18.05	18.05	20.05	20.05	
Boltenhagen A.-Beck-Strasse	5.27	6.29	8.07	10.07	12.07	12.07	14.07	14.07	14.07	14.07	16.07	17.07	18.07	19.07	19.07	20.07	20.07	20.07		8.07	14.07	14.07	16.07	18.07	18.07	18.07	20.07	20.07	
Boltenhagen Schule																													
Boltenhagen Am Kurhaus	5.29	6.31	8.09	10.09	12.09	12.09	14.09	14.09	14.09	14.09	16.09	17.09	18.09	19.09	19.09	20.09	20.09	20.09		8.09	14.09	14.09	16.09	18.09	18.09	18.09	20.09	20.09	
Boltenhagen Schwänenweg	5.31	6.33	8.11	10.11	12.11	12.11	14.11	14.11	14.11	14.11	16.11	17.11	18.11	19.11	19.11	20.11	20.11	20.11		8.11	14.11	14.11	16.11	18.11	18.11	18.11	20.11	20.11	
Tarnowitz Seestrasse	5.33	6.35	8.13	10.13	12.13	12.13	14.13	14.13	14.13	14.13	16.13	17.13	18.13	19.13	19.13	20.13	20.13	20.13		8.13	14.13	14.13	16.13	18.13	18.13	18.13	20.13	20.13	
Tarnowitz Kliniken	5.34	6.36	8.14	10.14	12.14	12.14	14.14	14.14	14.14	14.14	16.14	17.14	18.14	19.14	19.14	20.14	20.14	20.14		8.14	14.14	14.14	16.14	18.14	18.14	18.14	20.14	20.14	
Tarnowitz Dorf	5.36		8.16	10.16	12.16	12.16	14.16	14.16	14.16	14.16	16.16	17.16	18.16	19.16	19.16	20.16	20.16	20.16		8.16	14.16	14.16	16.16	18.16	18.16	18.16	20.16	20.16	
Weiße Wiek	5.40	6.38	8.20	10.20	12.20	12.20	14.20	14.20	14.20	14.20	16.20	17.20	18.20	19.20	19.20	20.20	20.20	20.20		8.20	14.20	14.20	16.20	18.20	18.20	18.20	20.20	20.20	

F = an Ferientagen

Som = verkehrt ab 01.06. bis 12.09.21

Ⓐ = verkehrt nicht am 24.12. und 31.12.

Ⓜ = verkehrt am 24.12. und 31.12.



345 Weiße Wiek - Boltenhagen - Grevesmühlen

An gesetzlichen Feiertagen erfolgt der Verkehr wie an Sonntagen lt. Fahrplan mit Einschränkungen.

Fahrnummer	Montag - Freitag							Samstag/ Sonn- und Feiertag											
	002	044	006	008	010	012	014	016	018	020	024	006	008	112	014	018	024		
Haltstellen	Ⓐ	Ⓐ	Ⓐ	Ⓐ	Ⓐ	F Ⓐ	S	Ⓐ	Ⓐ	Ⓐ	Ⓐ	Ⓐ	Ⓐ	Ⓐ	Ⓐ	Ⓐ	Ⓐ	Som	
Weiße Wiek	5.40	6.40	8.30	10.30	12.30	14.30	14.30	16.30	17.30	18.30	19.20	20.20	8.30	10.30	14.30	16.30	18.30	20.20	20.20
Tarnewitz Dorf	5.43	6.43	8.33	10.33	12.33	14.33	14.33	16.33	17.33	18.33	19.23	20.23	8.33	10.33	14.33	16.33	18.33	20.23	20.23
Tarnewitz Kliniken	5.45	6.45	8.35	10.35	12.35	14.35	14.35	16.35	17.35	18.35	19.25	20.25	8.35	10.35	14.35	16.35	18.35	20.25	20.25
Tarnewitz Seestraße	5.46	6.46	8.36	10.36	12.36	14.36	14.36	16.36	17.36	18.36	19.26	20.26	8.36	10.36	14.36	16.36	18.36	20.26	20.26
Boltenhagen Schwanenweg	5.47	6.47	8.37	10.37	12.37	14.37	14.37	16.37	17.37	18.37	19.27	20.27	8.37	10.37	14.37	16.37	18.37	20.27	20.27
Boltenhagen Am Kurhaus	5.49	6.49	8.39	10.39	12.39	14.39	14.39	16.39	17.39	18.39	19.29	20.29	8.39	10.39	14.39	16.39	18.39	20.29	20.29
Boltenhagen Schule						14.41	14.41	16.41	17.41	18.41	19.31	20.31							
Boltenhagen A.-Bebel-Straße	5.51	6.51	8.41	10.41	12.41	14.41	14.42	16.42	17.42	18.42	19.32	20.32	8.41	10.41	14.41	16.41	18.41	20.31	20.31
Boltenhagen Wichmannsdorf	5.52	6.52	8.42	10.42	12.42	14.42	14.43	16.42	17.42	18.42	19.32	20.32	8.42	10.42	14.42	16.42	18.42	20.32	20.32
Klützl Lindentrip	5.54	6.54	8.45	10.45	12.45	14.45	14.46	16.45	17.45	18.45	19.35	20.35	8.45	10.45	14.45	16.45	18.45	20.35	20.35
Klützl Wismarsche Straße	5.55	6.55	8.46	10.46	12.46	14.46	14.47	16.46	17.46	18.46	19.36	20.36	8.46	10.46	14.46	16.46	18.46	20.36	20.36
Hofzumfelde Dorf	5.57	6.57	8.49	10.49	12.49	14.49	14.50	16.49	17.49	18.49	19.39	20.39	8.49	10.49	14.49	16.49	18.49	20.39	20.39
Hofzumfelde Ziegelerei	5.58	6.58	8.50	10.50	12.50	14.50	14.51	16.50	17.50	18.50	19.40	20.40	8.50	10.50	14.50	16.50	18.50	20.40	20.40
Damshagen Ausbau	5.59	6.59	8.51	10.51	12.51	14.51	14.52	16.51	17.51	18.51	19.41	20.41	8.51	10.51	14.51	16.51	18.51	20.41	20.41
Damshagen Schule	6.00	7.00	8.52	10.52	12.52	14.52	14.53	16.52	17.52	18.52	19.42	20.42	8.52	10.52	14.52	16.52	18.52	20.42	20.42
Damshagen Kirche	6.01	7.01	8.53	10.53	12.53	14.53	14.54	16.53	17.53	18.53	19.43	20.43	8.53	10.53	14.53	16.53	18.53	20.43	20.43
Holoßhagen	6.04	7.04	8.56	10.56	12.56	14.56	14.57	16.56	17.56	18.56	19.46	20.46	8.56	10.56	14.56	16.56	18.56	20.46	20.46
Santow Abzweig	6.07	7.07	8.59	10.59	12.59	14.59	15.00	16.59	17.59	18.59	19.49	20.49	8.59	10.59	14.59	16.59	18.59	20.49	20.49
GVM Klützer Straße	6.08	7.08	9.00	11.00	13.00	15.00	15.01	17.00	18.00	19.00	19.51	20.50	9.00	11.00	15.00	17.00	19.00	20.50	20.50
GVM Arzthaus	6.09	7.09	9.01	11.01	13.01	15.01	15.02	17.01	18.01	19.01	19.51	20.51	9.01	11.01	15.01	17.01	19.01	20.51	20.51
GVM Am Lustgarten	6.11	7.11	9.03	11.03	13.03	15.03	15.04	17.03	18.03	19.03	19.53	20.53	9.03	11.03	15.03	17.03	19.03	20.53	20.53
GVM Busbahnhof Bussteig 1	6.13		9.06	11.06	13.06	15.06	15.07	17.06	18.06	19.06	19.56	20.56	9.06	11.06	15.06	17.06	19.06	20.56	20.56
GVM Gymnasium			7.14																
GVM Busbahnhof Bussteig 1 an			7.17																
Anschlußhinweis																			
nach Wisnar ZOB	6.33	7.40	9.40	11.40	13.40	15.40	15.40	17.40	18.40	19.40	20.17	21.16	9.40	11.40	15.40	17.40	19.40	21.16	21.16
nach Lübeck ZOB	6.37	7.37	9.37	11.37	13.37	15.37	15.37	17.37	18.37	19.37	20.17	21.16	9.37	11.37	15.37	17.37	19.37	21.16	21.16
nach Schwefm Hauptbahnhof	6.20	7.20	9.20	11.20	13.20	15.20	15.20	17.20	18.20	19.20	20.17	21.16	9.20	11.20	15.20	17.20	19.20	21.16	21.16
nach Lübeck Hbf	6.17	7.17	9.16	11.16	13.16	15.16	15.16	17.16	18.17	19.16	20.17	21.16	9.16	11.16	15.16	17.16	19.16	21.16	21.16

F = an Feiertagen
 Som = verkehrt ab 01.06. bis 12.09.21
 Ⓐ = verkehrt nicht am 24.12. und 31.12.
 Ⓢ = verkehrt am 24.12. und 31.12.

Erläuterungen :
 S = an Schultagen

351 Schönberg - Gr. Siemz - Lindow - Carlow - Torisdorf - Roduchelsdorf - Cordschagen
Carlow - Lindow - Gr. Siemz - Schönberg

An gesetzlichen Feiertagen erfolgt der Verkehr wie an Sonntagen lt. Fahrplan mit Einschränkungen.

Fahrt Fahrt Fahrt	Tag Fahrt Fahrt	Mo-Fr		Mo-Fr		Mo-Fr		Mo-Fr		Mo-Fr		Mo-Fr S	Mo-Fr S	Mo-Fr S	Mo-Fr S	Mo-Fr S	Mo-Fr S
		S	S	S	S	S	S	S	S	S	S						
Haltestellen																	
Schönberg Barmhof	ab																
Schönberg Markt	6.29																
Schönberg A.-Bebel-Str.	6.30																
Schönberg GS Amtstr.																	
Schönberg Barmhof																	
Schönberg Schule Dass. Straße																	
Schönberg GS Amtstr.																	
Schönberg Förderschule																	
Schönberg Gym./Garagen																	
Schönberg A.-Bebel-Str.																	
Schönberg Marienstrabe																	
Sabow Dorf																	
Schönberg Friedhof																	
Klein Siemz																	
Groß Siemz Feuerweh																	
Torisdorf																	
Rabensdorf																	
Roduchelsdorf																	
Cordschagen																	
Groß Siemz Dorf																	
Lindow																	
Samkow Ausbau																	
Samkow																	
Pogez																	
Groß Rünz																	
Carlow																	
Klocksdorf																	
Demern																	
Groß Rünz																	
Klein Rünz																	
Rehna																	
von Schlagsdorf 146 an																	
Carlow Schule	ab																
nach Gadebusch Industriestraße 146 ab																	
Slove bei Carlow	ab																
Slove Ausbau																	
Neschow																	
Raddingsdorf Wendepplatz	an																

Erläuterungen:
S = an Schultagen
ab = Linientaxi mit begrenzter Platzkapazität
☞ = telefon. Bestellung 60 Min. vor Abfahrt erforderlich unter 08006346287

Fahrt Fahrt Fahrt	Tag Fahrt Fahrt	Mo-Fr		Mo-Fr		Mo-Fr		Mo-Fr		Mo-Fr		Mo-Fr		Mo-Fr		Mo-Fr		Mo-Fr S	Mo-Fr S	Mo-Fr S	Mo-Fr S	Mo-Fr S	Mo-Fr S
		S	S	S	S	S	S	S	S	S	S	S	S	S	S	S	S						
Haltestellen																							
Cordschagen	ab																						
Roduchelsdorf																							
Rabensdorf																							
Rehelsdorf																							
Torisdorf																							
Sabow Dorf																							
Schönberg Marienstrabe																							
Groß Siemz Feuerweh																							
Raddingsdorf Wendepplatz																							
Neschow																							
Slove bei Carlow																							
von Gadebusch Mühlenstr. 146 an																							
Carlow Schule	ab																						
Carlow																							
Pogez																							
Samkow																							
Samkow Ausbau																							
Lindow																							
Groß Siemz Dorf																							
Klein Siemz																							
Schönberg Friedhof																							
Schönberg A.-Bebel-Str.																							
Schönberg Bahnhof																							
Schönberg GS/Lübecker Str.																							
Schönberg Schule Dass. Straße																							
Schönberg Förderschule																							
Schönberg Gym./Garagen																							
Schönberg Gym.Vorplatz																							
Schönberg																							

353**Schönberg - Petersberg - Rupensdorf - Lockwisch****An gesetzlichen Feiertagen erfolgt der Verkehr wie an
Sonntagen lt. Fahrplan mit Einschränkungen.**

Tag	Mo-Fr	Mo-Fr	Mo-Fr	Mo-Fr
Fahrnummer	001	003	005	007
Haltestellen	S	S	S	S
Schönberg Bahnhof ab	6.46		13.20	15.15
Schönberg GS Amtstr.		12.25	13.22	15.17
Schönberg Schule Dass. Straße		12.29	13.26	15.20
Schönberg Förderschule	6.48	12.32	13.29	15.23
Rupensdorf	6.51			
Schönberg Gym./Garagen		12.34	13.31	15.25
Schönberg Friedhof		☎ 12.36	13.33	
Petersberg		☎ 12.39	13.36	15.28
Lockwisch Hof Feuerwehr		☎ 12.42	13.39	15.31
Lockwisch Neubau	6.57	☎ 12.44	13.41	15.32
Lockwisch Dorf	7.00	☎ 12.46	13.43	15.34
Rupensdorf		☎ 12.54	13.51	15.42
Lockwisch Neubau	7.02	☎		
Lockwisch Hof Feuerwehr	7.04	☎		
Petersberg	7.07	☎		
Schönberg Friedhof	7.12	☎		
Schönberg A.-Bebel-Str.	7.14	☎		
Schönberg GS Amtstr.	7.16	☎		
Schönberg Schule Dass. Straße	7.19	☎		
Schönberg Förderschule	7.22	☎		
Schönberg Gym.Vorplatz	7.24	☎		
Schönberg Bahnhof an	7.27	☎ 13.20	13.55	

Erläuterungen :**S** = an Schultagen

= Linientaxi mit begrenzter Platzkapazität

☎ = telefon. Bestellung 60 Min. vor Abfahrt erforderlich unter
08006346287

372 Dassow - Pötenitz - Rosenhagen - Harkensee - Dassow

An gesetzlichen Feiertagen erfolgt der Verkehr wie an Sonntagen lt. Fahrplan mit Einschränkungen.

Tag	Mo-Fr	Mo-Fr	Mo-Fr	Mo-Fr	Mo-Fr
Fahrtnummer	001	002	003	004	005
Haltestellen	S	S	S	S	S
Anschlußhinweis					
von Schönberg GS Amtstr. 301 an			13.43		
von Schönberg Bahnhof 301 an			13.40	14.34	15.29
von Lübeck ZOB 335 an				14.48	
Dassow Lübecker Straße ab	6.14	12.40	13.45	14.50	15.35
Dassow Gew.-Stützpunkt	6.17	12.43	13.48	14.53	15.37
Benckendorf Abzweig	6.18	12.44	13.49	14.54	15.39
Johannstorf Abzweig	6.19	12.45	13.50	14.55	15.40
Pötenitz Brücke	6.21	12.47	13.52	14.57	15.42
Pötenitz Ausbau	6.22	12.48	13.53	14.58	15.44
Pötenitz Dorf	6.23	12.49	13.54	14.59	15.45
Feldhusen Dorf	6.28	⌚ 12.50	⌚ 13.55	⌚ 15.00	⌚ 15.46
Rosenhagen bei Dassow	6.32	⌚ 12.51	⌚ 13.56	⌚ 15.01	⌚ 15.47
Harkensee Schmiede	6.36	12.56	14.01	15.06	15.47
Barendorf bei Harkensee	6.37	12.57	14.02	15.07	15.47
Harkensee Schmiede	6.39	12.59	14.04	15.09	⌚ 15.47
Harkensee Neubau	6.41	13.01	14.06	15.11	15.49
Wieschendorf	6.44	13.04	14.09	15.14	15.52
Wilmstorf					15.56
Wieschendorf Abzweig	6.46	13.06	14.11	15.16	
Dassow Vorwerk	6.48	13.08	14.13	15.18	
Dassow Siedlung	6.54	13.14	14.19	15.24	
Anschlußhinweis					
nach GVM Busbahnhof 335 ab	6.56				
Dassow Lübecker Straße an	6.56	13.16	14.21	15.26	
Anschlußhinweis					
nach Grevesmühlen 300 ab			14.25	15.30	
Dassow Lübecker Straße 301 ab	7.00		14.23		
nach Schönberg Bahnhof 301 ab		13.20			
nach Lübeck ZOB 335 ab	7.02				

Erläuterungen :

S = an Schultagen

⌚ = telefon. Bestellung 60 Min. vor Abfahrt erforderlich unter 08006346287

390 Boltenhagen - Dassow - Schönberg - Herrsburg - Lübeck



An gesetzlichen Feiertagen erfolgt der Verkehr wie an Sonntagen lt. Fahrplan mit Einschränkungen.

Fahrtnummer	Montag - Freitag						
	001	003	005	007	009	013	011
Haltestellen	S	Ⓐ	Ⓐ	Ⓐ	S	F Ⓐ	S
Weißer Wiek ab			9.15	11.45	15.19	15.19	
Tarnewitz Dorf	7.38		9.17	11.47	15.21	15.21	
Tarnewitz Kliniken	7.40		9.19	11.49	15.23	15.23	
Tarnewitz Seestraße	7.41		9.20	11.50	15.24	15.24	
Boltenhagen Schwanenweg	7.42		9.21	11.51	15.25	15.25	
Boltenhagen Am Kurhaus	7.44		9.23	11.53	15.27	15.27	
Boltenhagen Schule	7.45						
Boltenhagen A.-Bebel-Straße	7.46		9.25	11.55	15.29	15.29	
Boltenhagen Wichmannsdorf	7.47		9.26	11.56	15.30	15.30	
Klütz Lindenring	7.50		9.29	11.59	15.33	15.33	
Klütz Kirche	7.51		9.30	12.00	15.34	15.35	15.35
Klütz Lübecker Straße	7.53		9.32	12.02		15.37	15.37
Grundshagen Abzweig	7.55		9.34	12.04		15.39	15.39
Klein Pravtshagen	7.58		9.37	12.07		15.42	15.42
Hohen Schönberg Hof	7.59		9.38	12.08		15.43	15.43
Hohen Schönberg Gut	8.00		9.39	12.09		15.44	15.44
Hohen Schönberg Dorf	8.01		9.40	12.10		15.45	15.45
Kalkhorst Dorf	8.04		9.43	12.13		15.48	15.48
Anschlußhinweis							
nach Grundshagen Abzweig 322 ab							15.49
Neuenhagen ab	8.06		9.45	12.15		15.50	15.50
Neuenhagen Ausbau	8.07		9.46	12.16		15.51	15.51
Tankenhagen Abzweig	8.08		9.47	12.17		15.52	15.52
Wilmstorf	8.10		9.49	12.19		15.54	15.54
Wieschendorf Abzweig	8.11		9.50	12.20		15.55	15.55
Dassow Vorwerk	8.12		9.51	12.21		15.56	15.56
Dassow Siedlung	8.14		9.53	12.23		15.58	15.58
Anschlußhinweis							
von Tarnewitz Dorf 390 an		S 8.16					
Dassow Lübecker Straße ab	8.16	8.17	9.55	12.25		16.00	16.00
Anschlußhinweis							
nach Lübeck ZOB 335 ab			10.02			16.02	16.02
nach Lübeck ZOB 390 ab	S 8.17						
nach Weißer Wiek 390 ab	S 8.20						
Schwanbeck Scheune ab		8.18		12.26			
Malzow Abzweig		8.21		12.29			
Kleinfeld		8.23		12.31			
Schönberg Dassow Str.		8.25		12.33			
Schönberg Bahnhof		8.27		12.35			
Schönberg Markt		8.29					
Schönberg A.-Bebel-Str.		8.30					
Schönberg Friedhof		8.32					
Niendorf bei Schönberg		8.35					
Eulenkrug/Bechelsdorf Abzweig		8.36					
Olindorf Abzweig		8.37					
Raddingsdorf Kreuzung		8.38					
Boitin Resdorf Abzweig		8.41					
Boitin Resdorf Feldstraße		8.42					
Klein Neuleben		8.43					
Lüdersdorf Gewerbegebiet		8.46					
Wahrsow Hof/Schule		8.48					
Wahrsow Dorf		8.49					
Lüdersdorf Mitte		8.50					
Lüdersdorf Palinger Weg		8.51					
Lüdersdorf Neubau		8.52					
Herrsburg Palinger Weg		8.54					
Herrsburg Kirche		8.55					
Herrsburg Bahnhof		8.56					
Herrsburg Grundschule		8.58					
Lübeck Eichholz		9.00					
Lübeck Kaufhof		9.06					
Lübeck G.-Radbruch-Platz		9.14					
Lübeck Breite Str./Theater		9.16					
Lübeck Untertrave		9.18					
Lübeck ZOB Bussteig 17 an		9.23					

Erläuterungen :
S = an Schultagen

F = an Ferientagen
Ⓐ = **verkehr nicht am 24.12. und 31.12.**
Ⓝ = Einstiegsverbot

390

Lübeck - Herrnburg - Schönberg - Dassow - Boltenhagen



An gesetzlichen Feiertagen erfolgt der Verkehr wie an Sonntagen lt. Fahrplan mit Einschränkungen.

Fahrnummer	Montag - Freitag			
	004	002	006	010
Haltestellen	S	Ⓐ	Ⓐ	Ⓐ
Lübeck ZOB Bussteig 17	ab		9.43	
Lübeck Untertrave			⚡ 9.47	
Lübeck Breite Str./Theater			⚡ 9.48	
Lübeck G.-Radbruch-Platz			⚡ 9.55	
Lübeck Kaufhof			⚡ 9.59	
Lübeck Eichholz			⚡ 10.04	
Herrnburg Grundschule			10.06	
Herrnburg Bahnhof			10.08	
Herrnburg Kirche			10.10	
Herrnburg Pälinger Weg			10.11	
Lüdersdorf Neubau			10.13	
Lüdersdorf Pälinger Weg			10.14	
Lüdersdorf Mitte			10.15	
Wahrsow Dorf			10.17	
Wahrsow Hof/Schule			10.18	
Lüdersdorf Gewerbegebiet			10.19	
Klein Neuleben			10.21	
Boitin Resdorf Feldstraße			10.22	
Boitin Resdorf Abzweig			10.23	
Raddingsdorf Kreuzung			10.25	
Ollndorf Abzweig			10.26	
Eulenkrog/Bechelsdorf Abzweig			10.27	
Niendorf bei Schönberg			10.29	
Schönberg Friedhof			10.32	
Schönberg A.-Bebel-Str.			10.33	
Schönberg Bahnhof	8.00		10.36	10.36
Schönberg Dassower Str.	8.03			10.39
Kleinfeld	8.05			10.41
Malzow Abzweig	8.07			10.43
Schwanbeck Scheune	8.08			10.44
Dassow Siedlung	8.11			10.47
Anschlußhinweis				
von Lübeck ZOB	335 an			10.48
von Tarnewitz Dorf	390 an	S 8.16		
von Schönberg Bahnhof	390 an	S 8.13		
Dassow Lübecker Straße	ab	8.13	8.20	10.51
Anschlußhinweis				
nach Weiße Wiek	390 ab	S 8.20		
Dassow Vorwerk	ab		8.22	10.53
Wieschendorf Abzweig			8.23	10.54
Wilmstorf			8.24	10.55
Tankenhagen Abzweig			8.26	10.57
Neuenhagen Ausbau			8.27	10.58
Neuenhagen			8.29	11.00
Kalkhorst Dorf			8.31	11.02
Hohen Schönberg Dorf			8.33	11.04
Hohen Schönberg Gut			8.34	11.05
Hohen Schönberg Hof			8.35	11.06
Klein Pravtshagen			8.36	11.07
Grundshagen Abzweig			8.38	11.09
Klütz Lübecker Straße			8.40	11.11
Klütz Kirche			8.42	11.13
Klütz Lindenring			8.43	11.14
Boltenhagen Wichmannsdorf			8.46	11.18
Boltenhagen A.-Bebel-Straße			8.48	11.20
Boltenhagen Am Kurhaus			8.50	11.22
Boltenhagen Schwanenweg			8.52	11.24
Tarnewitz Seestraße			8.54	11.26
Tarnewitz Kliniken			8.55	11.27
Tarnewitz Dorf			8.57	11.29
Weiße Wiek	an		9.00	11.32

Erläuterungen :

S = an Schaltungen

Ⓐ = verkehrt nicht am 24.12. und 31.12.

⚡ = Ausstiegsverbot

390 Schönberg - Niendorf - Boitin Resdorf - Wahrsov - Lüdersdorf - Palingen - Schattin - Herrnburg / Eichholz



An gesetzlichen Feiertagen erfolgt der Verkehr wie an Sonntagen lt. Fahrplan mit Einschränkungen.

Tag	Mo-Fr	Mo-Fr	Mo-Fr	Mo-Fr	Mo-Fr	Mo-Fr	Mo-Fr	Mo-Fr	Mo-Fr	Mo-Fr
Fahrnummer	001	003	009	015	013	029	019	021	023	033
Haltestellen	S	S	S	S	S	S	S	S	S	S
Schönberg Bahnhof ab	6.14	6.23								13.15
Schönberg GS Amtstr.								12.25		
Schönberg Schule Dass. Straße							12.00	12.30		
Schönberg Bahnhof							12.05			
Schönberg Förderschule			6.59					12.33		13.17
Schönberg Gym./Garagen			7.01	7.22				12.34		13.20
Schönberg GS/Lübecker Str.										
Selmsdorf Str. der Freiheit (Sparkasse)						7.23				
Selmsdorf Am Sandberg						7.25				
Schönberg Markt	6.15	6.24					12.06			
Schönberg A.-Bebel-Str.	6.16	6.25					12.07			
Schönberg Friedhof	6.17	6.26	7.03	7.24			12.08	12.36		13.22
Petersberg				7.27						13.25
Törpt								12.36		
Niendorf bei Schönberg	6.19	6.28	7.06				12.12	12.39		
Eulenkrug/Bechelsdorf Abzweig	6.20	6.29	7.07				12.14	12.40		
Ollndorf Abzweig	6.21	6.30	7.08				12.15	12.41		
Raddingsdorf Kreuzung	6.22	6.32	7.09				12.17	12.43		
Raddingsdorf Wendeplatz		6.33						12.44		
Anschlußhinweis										
<i>von Schönberg Bahnhof</i> 390 an										
<i>von Herrnburg Grundschule</i> 390 an										
Boitin Resdorf Abzweig ab	6.24		7.12					12.19		13.10
Anschlußhinweis										
<i>nach Selmsdorf Str. der Freiheit</i> 390 ab										
Boitin Resdorf Feldstraße ab			7.13					12.20		13.11
Klein Neuleben Alte Schule			7.13							
Klein Neuleben	6.26		7.14				12.21		13.12	
Groß Neuleben Dorf			7.18							
Anschlußhinweis										
<i>von Schönberg Förderschule</i> 390 an										
<i>von Schönberg Bahnhof</i> 390 an										
Wahrsov Hof/Schule ab	6.29		7.26	7.30			7.55	12.24		13.15
Anschlußhinweis										
<i>nach Herrnburg Stausfeld</i> 390 ab										
<i>nach Herrnburg Grundschule</i> 390 ab										
<i>nach Selmsdorf Str. der Freiheit</i> 390 ab										
Wahrsov Dorf ab	6.30		7.27				7.56	12.25		13.16
Lüdersdorf Mitte	6.31		7.28				7.57	12.26		13.17
Lüdersdorf Palingen Weg	6.32		7.29				7.58	12.27		13.18
Palingen					7.32					
Lüdersdorf Palingen Weg										
Lüdersdorf Mitte										
Wahrsov Dorf										
Lüdersdorf Neubau	6.33		7.30					12.28		13.19
Herrnburg Palingen Weg	6.34		7.32					12.30		13.21
Herrnburg Kirche	6.35		7.33	7.36	7.40			12.31		13.22
Herrnburg Bahnhof				7.38						13.24
Herrnburg Englisch Bahn				7.39						13.25
Herrnburg Stausfeld				7.41						13.27
Herrnburg Heideweg										13.28
Herrnburg Ahornweg										13.29
Herrnburg Am Kamp										13.30
Herrnburg Grundschule	6.39		7.35		7.42			12.33		13.31
Anschlußhinweis										
<i>nach Herrnburg Grundschule</i> 391 ab										
<i>nach Schönberg Bahnhof</i> 391 ab										
Wahrsov Hof/Schule ab										
Anschlußhinweis										
<i>nach Herrnburg Grundschule</i> 390 ab										
<i>nach Selmsdorf Str. der Freiheit</i> 390 ab										
Palingen Abzweig ab							8.01			
Selmsdorf Am Sandberg							8.08			
Selmsdorf Str. der Freiheit (Parkanlage)							8.10			
Lübeck Eichholz an										13.34

Erläuterungen :













S = an Schultagen

☎ = telefon. Bestellung 60 Min. vor Abfahrt erforderlich unter 08006346287

390

**Schönberg - Niendorf - Boitin Resdorf - Wahrsow - Lüdersdorf -
Palingen - Schattin - Herrsburg / Eichholz**

An gesetzlichen Feiertagen erfolgt der Verkehr wie an Sonntagen lt. Fahrplan mit Einschränkungen.

Tag	Mo-Fr	Mo-Fr	Mo-Fr	Mo-Fr	Mo,Fr	Mo-Fr	Mo-Fr	Mo-Fr	Mo-Fr
Fahrnummer	027	025	031	037	005	041	049	043	047
Haltstellen	S	S	S	S	S	S	S	S	S
Schönberg Bahnhof ab	13.19	13.20	13.23				15.08	15.15	15.21
Schönberg GS Amtstr.		13.22	13.25				15.10	15.17	
Schönberg Schule Dass. Straße	13.22	13.25	13.28				15.13	15.20	
Schönberg Bahnhof									
Schönberg Förderschule	13.25	13.28	13.31				15.16	15.23	15.23
Schönberg Gym./Garagen	13.27	13.29	13.33				15.17	15.24	15.24
Schönberg GS/Lübecker Str.	13.30								
Selmsdorf Str. der Freiheit (Sparkasse)	13.37								
Selmsdorf Am Sandberg	13.39								
Schönberg Markt									
Schönberg A.-Bebel-Str.									
Schönberg Friedhof			13.35				15.26	15.26	
Petersberg								15.31	
Törpt			13.35				15.26		
Niendorf bei Schönberg			13.38				15.30		
Eulenkrug/Bechelsdorf Abzweig			13.40				15.32		
Ollndorf Abzweig			13.41				15.33		
Raddingsdorf Kreuzung		13.40	13.43				15.24	15.35	
Raddingsdorf Wendeplatz									
Anschlußhinweis									
von Schönberg Bahnhof  390 an									15.37
von Herrsburg Grundschule  390 an							15.33		
Boitin Resdorf Abzweig	ab		13.46				15.37		15.43
Anschlußhinweis									
nach Selmsdorf Str. der Freiheit  390 ab							15.43		
Boitin Resdorf Feldstraße	ab		13.47				15.38		15.44
Klein Neuleben Alte Schule			13.47				15.38		
Klein Neuleben			13.48				15.39		15.45
Groß Neuleben Dorf			13.51				15.42		
Anschlußhinweis									
von Schönberg Förderschule  390 an									
von Schönberg Bahnhof  390 an									15.47
Wahrsow Hof/Schule	ab		13.59	14.00	14.02		15.47	15.40	15.48
Anschlußhinweis									
nach Herrsburg Stausfeld  390 ab									
nach Herrsburg Grundschule  390 ab			14.00						
nach Selmsdorf Str. der Freiheit  390 ab							15.48		
Wahrsow Dorf	ab		14.00	14.01	14.03		15.48	15.41	15.49
Lüdersdorf Mitte			14.01	14.02	14.04		15.49	15.42	15.50
Lüdersdorf Palingen Weg			14.02	14.03	14.05		15.50	15.43	15.51
Palingen	13.46		14.07						15.56
Lüdersdorf Palingen Weg	13.51								
Lüdersdorf Mitte	13.52								
Wahrsow Dorf	13.53								
Lüdersdorf Neubau				14.04	14.06		15.51	15.44	
Herrsburg Palingen Weg				14.06	14.08		15.53	15.46	
Herrsburg Kirche				14.07	14.09		15.54	15.47	
Herrsburg Bahnhof				14.09			15.55	15.48	
Herrsburg Englisch Bahn				14.10			15.56	15.49	
Herrsburg Stausfeld				14.12			15.58	15.51	
Herrsburg Heideweg				14.13			15.59	15.52	
Herrsburg Ahornweg				14.14			16.00	15.53	
Herrsburg Am Kamp				14.15			16.01	15.54	
Herrsburg Grundschule				14.18	14.11		16.02	15.55	
Anschlußhinweis									
nach Herrsburg Grundschule  391 ab									
nach Schönberg Bahnhof  391 ab					14.20	14.20			
Wahrsow Hof/Schule	ab	13.55							
Anschlußhinweis									
nach Herrsburg Grundschule  390 ab		14.00							
nach Selmsdorf Str. der Freiheit  390 ab		13.59							
Palingen Abzweig	ab		14.08						16.00
Selmsdorf Am Sandberg			14.13						16.05
Selmsdorf Str. der Freiheit (Parkanlage)	↓		14.15						16.07
Lübeck Eichholz	an						16.05		



Erläuterungen :

S = an Schultagen

☎ = telefon. Bestellung 60 Min. vor Abfahrt erforderlich unter 08006346287

**Lübeck Eichholz - Herrsburg - (Palingen) - Wahrsow -
Boitin Resdorf - Niendorf - Schönberg**

An gesetzlichen Feiertagen erfolgt der Verkehr wie an Sonntagen lt. Fahrplan mit Einschränkungen.

Tag	Mo-Fr	Mo-Fr	Mo-Fr	Mo-Fr	Mo-Fr	Mo-Fr	Mo-Fr	Mo-Fr	Mo-Fr	Mo,Fr	Di-Do
Fahrtnummer	006	002	024	012	010	008	018	022	004	028	
Haltstellen	S	S	S	S	S	S	S	S	S	S	S
Lübeck Eichholz	ab							13.35			
Herrsburg Grundschule	6.40				7.42	7.45	12.35	13.38	13.49	13.49	
Anschlußhinweis											
nach Schönberg Bahnhof  391	ab										
Herrsburg Am Kamp	ab	6.42			7.44						
Herrsburg Ahornweg	6.43				7.45						
Herrsburg Heideweg	6.44				7.46						
Herrsburg Staunsfeld	6.45			7.42	7.47						
Herrsburg Englisch Bahn	6.47			7.44	7.49						
Herrsburg Bahnhof	6.48			7.45	7.50						
Herrsburg Kirche	6.50			7.47	7.52	7.47	12.37	13.40	13.51	13.51	
Herrsburg Palingen Weg	6.51			7.48	7.53	7.48	12.38	13.41	13.52	13.52	
Lüdersdorf Neubau	6.53			7.50	7.55	7.50	12.40	13.43	13.54	13.54	
Selmsdorf Str. der Freiheit (Sparkasse)		6.21									
Selmsdorf Am Sandberg		6.23									
Palingen		6.30					12.45	13.48			
Herrsburg Kirche		6.38									
Herrsburg Grundschule		6.40									
Herrsburg Am Kamp		6.42									
Herrsburg Ahornweg		6.43									
Herrsburg Heideweg		6.44									
Herrsburg Staunsfeld		6.45									
Herrsburg Englisch Bahn		6.47									
Herrsburg Bahnhof		6.50									
Herrsburg Kirche		6.52									
Herrsburg Palingen Weg		6.55									
Lüdersdorf Neubau		6.57									
Lüdersdorf Palingen Weg	6.54	6.58		7.51	7.56	7.51	12.49	13.52	13.55	13.55	
Lüdersdorf Mitte	6.55	6.59		7.52	7.57	7.52	12.50	13.53	13.56	13.56	
Wahrsow Dorf	6.56	7.00		7.54	7.59	7.54	12.52	13.55	13.57	13.57	
Wahrsow Hof/Schule	6.57	7.01		7.55	8.00	7.55	12.53	13.56	13.58	13.58	
Petersberg		7.05									14.04
Groß Neuleben Dorf	7.02						12.58	14.01			
Klein Neuleben	7.05					7.58	13.01	14.04			
Klein Neuleben Alte Schule	7.06					7.59	13.03	14.06			
Boitin Resdorf Feldstraße	7.07					8.00	13.04	14.07			
Boitin Resdorf Abzweig	7.08					8.01	13.05	14.08			
Anschlußhinweis											
nach Lübeck Eichholz  390	ab										
Raddingsdorf Wendeplatz	ab	7.11									
Raddingsdorf Kreuzung	7.12		7.05			8.03		14.10			
Ollindorf Abzweig	7.13		7.06			8.04		14.12			
Eulenkrug/Bechelsdorf Abzweig	7.14		7.07			8.05		14.13			
Niendorf bei Schönberg	7.16		7.09			8.07		14.15			
Törpt			7.12								
Schönberg Friedhof	7.19	7.10	7.18		8.11	8.10		14.18		14.09	
Schönberg A.-Bebel-Str.			7.20		8.13			14.19		14.10	
Schönberg GS/Lübecker Str.			7.22					14.21		14.12	
Schönberg Förderschule			7.25								
Schönberg Gym.Vorplatz	7.21	7.12	7.27			8.12					
Schönberg Förderschule	7.22	7.13				8.14					
Schönberg Bahnhof					8.16			14.23		14.14	
Schönberg Schule Dass. Straße	7.25		7.31			8.17					
Schönberg GS Amtstr.	7.28										
Schönberg Bahnhof	an	7.30									

Erläuterungen :
S = an Schultagen

390

Lübeck Eichholz - Herrsburg - (Palingen) - Wahrsow - Boitin Resdorf - Niendorf - Schönberg



An gesetzlichen Feiertagen erfolgt der Verkehr wie an Sonntagen lt. Fahrplan mit Einschränkungen.

Tag	Mo-Fr	Mo,Fr	Mo-Fr	Mo-Fr	Mo-Fr
Fahrtnummer	026	014	034	036	038
Haltestellen	S	S	S	S	S
Lübeck Eichholz ab					16.11
Herrsburg Grundschule		14.15	15.10	16.00	16.14
Anschlußhinweis					
<i>nach Schönberg Bahnhof 391 ab</i>					16.15
Herrsburg Am Kamp ab			15.12		16.16
Herrsburg Ahornweg			15.13		16.17
Herrsburg Heideweg			15.14		16.18
Herrsburg Staunsfeld			15.15		16.19
Herrsburg Englisch Bahn			15.17		16.21
Herrsburg Bahnhof			15.18		16.22
Herrsburg Kirche		14.17	15.20	16.02	16.24
Herrsburg Palingen Weg		14.18	15.21	16.03	16.25
Lüdersdorf Neubau		14.20	15.23	16.05	16.27
Selmsdorf Str. der Freiheit (Sparkasse)					
Selmsdorf Am Sandberg					
Palingen					
Herrsburg Kirche					
Herrsburg Grundschule					
Herrsburg Am Kamp					
Herrsburg Ahornweg					
Herrsburg Heideweg					
Herrsburg Staunsfeld					
Herrsburg Englisch Bahn					
Herrsburg Bahnhof					
Herrsburg Kirche					
Herrsburg Palingen Weg					
Lüdersdorf Neubau					
Lüdersdorf Palingen Weg		14.21	15.24	16.06	16.28
Lüdersdorf Mitte		14.22	15.25	16.07	16.29
Wahrsow Dorf		14.23	15.26	16.09	16.30
Wahrsow Hof/Schule		14.24	15.27	16.10	16.31
Petersberg		14.30			
Groß Neuleben Dorf					
Klein Neuleben			15.30		16.34
Klein Neuleben Alte Schule			15.31		16.35
Boitin Resdorf Feldstraße			15.32		16.36
Boitin Resdorf Abzweig			15.33		16.37
Anschlußhinweis					
<i>nach Lübeck Eichholz 390 ab</i>			15.37		
Raddingsdorf Wendeplatz ab					
Raddingsdorf Kreuzung	14.21				16.39
Olindorf Abzweig	14.22				16.40
Eulenkrug/Bechelsdorf Abzweig	14.23				16.41
Niendorf bei Schönberg	14.25				16.43
Törpt					
Schönberg Friedhof	14.28	14.35		16.20	16.46
Schönberg A.-Bebel-Str.	14.30	14.36		16.22	16.47
Schönberg GS/Lübecker Str.		14.38		16.23	16.49
Schönberg Förderschule					
Schönberg Gym.Vorplatz					
Schönberg Förderschule					
Schönberg Bahnhof	14.33	14.40		16.24	16.51
Schönberg Schule Dass. Straße					
Schönberg GS Amtstr.					
Schönberg Bahnhof an					

Erläuterungen :

S = an Schultagen

391 Schattin - Herrsburg



An gesetzlichen Feiertagen erfolgt der Verkehr wie an Sonntagen lt. Fahrplan mit Einschränkungen.

Tag	Mo-Fr	Mo-Fr	Mo-Fr			
Fahrnummer	001	007	011			
Haltestellen	S	S	S			
Herrsburg Grundschule	ab	7.00	7.21			
Herrsburg Kirche		7.02	7.23			
Herrsburg Friedhof		7.03	7.24			
Duvenest Ortseingang		7.07	7.28			
Duvenest Dorf		7.08	7.29			
Schattin	6.28	7.09	7.30			
Duvenest Dorf	6.30	7.11	7.32			
Duvenest Ortseingang	6.31	7.12	7.33			
Herrsburg Friedhof	6.34	7.15	7.36			
Herrsburg Kirche	6.36	7.17	7.38			
Herrsburg Grundschule	6.38	7.19	7.40			
Wahrsov Hof/Schule	an		7.50			

391 Herrsburg - Schattin



An gesetzlichen Feiertagen erfolgt der Verkehr wie an Sonntagen lt. Fahrplan mit Einschränkungen.

Tag	Mo-Fr	Mo-Fr	Mo-Fr	Mo-Fr	Mo-Fr	Mo-Fr
Fahrnummer	014	016	020	028	036	038
Haltestellen	S	S	S	S	S	S
Anschlußhinweis						
<i>von Schönberg Bahnhof 390 an</i>				13.48		
<i>von Wahrsov Hof/Schule 390 an</i>					14.18	
<i>von Lübeck Eichholz 390 an</i>						16.14
Herrsburg Grundschule	ab	11.35	12.20	13.25	13.50	14.20
Herrsburg Kirche		11.36	12.21	13.26	13.51	14.21
Herrsburg Friedhof		11.37	12.22	13.27	13.52	14.22
Duvenest Ortseingang		11.41	12.26	13.31	13.56	14.26
Duvenest Dorf		11.42	12.27	13.32	13.57	14.27
Schattin		11.44	12.29	13.34	13.59	14.29
Duvenest Dorf		11.45	12.30	13.35	14.00	14.30
Duvenest Ortseingang		11.46	12.31	13.36	14.01	14.31
Herrsburg Friedhof		11.49	12.34	13.39	14.04	14.34
Schönberg Bahnhof						14.55
Herrsburg Kirche		11.51	12.36	13.41	14.06	
Herrsburg Grundschule	an	11.53	12.38	13.43	14.08	

Erläuterungen :

S = an Schultagen

= Linientaxi mit begrenzter Platzkapazität

An gesetzlichen Feiertagen erfolgt der Verkehr wie an Sonntagen lt. Fahrplan mit Einschränkungen.

Tag	Mo-Fr	Mo-Fr	Mo-Fr	Mo-Fr	Mo-Fr	Mo-Fr	Mo-Fr	Mo-Fr	Mo-Fr
Fahrnummer	001	005	007	003	009	011	013	015	017
Haltestellen	S	S	Z	S	SZ	SZ	Z	S	S
Wismar ZOB Bussteig 3 ab		7.45	8.20	12.15	13.25	13.35	15.10	15.20	16.05
Wismar Bahnhof		7.47	8.22			13.37	15.12	15.22	
Dr.-Leber-Straße		7.50	8.25			13.40	15.15	15.25	
Dahlmannstraße		7.53	8.28			13.43	15.18	15.28	
Lohberg				12.16	13.26				16.06
Ulmenstraße				12.17	13.28				16.08
Burgwall		7.55	8.30	12.19	13.30	13.45	15.20	15.30	16.10
Werftstraße		7.56	8.31	12.21	13.32	13.46	15.21	15.31	16.12
Lübsche Burg		7.57	8.32	12.22	13.33	13.47	15.22	15.32	16.13
Anschlußhinweis									
von Proseken Schule 401 an								15.19	
Wendenkrug ab		7.59	8.34	12.24	13.35	13.49	15.24	15.34	16.15
Hinter Wendorf					13.39		15.28	15.38	16.19
Zierow Kreuzung					13.44		15.33	15.43	16.24
Wisch					13.47		15.36	15.46	16.27
Anschlußhinweis									
von Hohen Wieschendorf 241 an	6.33								
von Zierow 401 an	6.35								
Proseken Schule ab	6.37								
Gägelow Marktstraße						13.54	15.39	15.49	
Gägelow Wischer Straße	6.39								
Gägelow Marktplatz	6.41						15.40	15.50	
Klein Woltersdorf						13.57	15.42	15.52	
Klein Woltersdorf Ausbau						13.58	15.43	15.53	
Groß Woltersdorf						14.01	15.46	15.56	
Barnekow						14.04	15.49	15.59	
Gägelow Kreuzung	6.43	8.03	8.38	12.27	13.50				16.30
Stofferstorf	6.45	8.05	8.40	12.29	13.52		15.49	15.59	16.32
Voßkuhl	6.47	8.07	8.42	12.31	13.54		15.49	15.59	16.34
Wolde Abzweig	6.48	8.08	8.43	12.32	13.55		15.49	15.59	16.35
Gressow Dorfteich	6.52	8.10	8.45	12.34	13.57	14.08	15.51	16.01	16.37
Sternkrug Gaststätte	6.54	8.12	8.47	12.36	13.59	14.10	15.53	16.03	16.39
Jamel Abzweig	6.55	8.13	8.48	12.37	14.00	14.11	15.54	16.04	16.40
Barendorf Abzweig	6.56	8.14	8.49	12.38	14.01	14.12	15.55	16.05	16.41
Naschendorf Abzweig	6.57	8.15	8.50	12.39	14.02	14.13	15.56	16.06	16.42
Hamberge Abzweig	6.58	8.16	8.51	12.41	14.03	14.14	15.57	16.07	16.43
Neu Degtow	6.59	8.17	8.52	12.43	14.04	14.15	15.58	16.08	16.44
GVM Kastanienallee	7.01	8.19	8.54	12.45	14.06	14.17	16.00	16.10	16.46
GVM Am Lustgarten	7.04	8.22	8.57	12.48	14.09	14.20	16.03	16.13	16.49
GVM Busbahnhof Bussteig 5						14.22			
GVM Gymnasium	7.08								
GVM Busbahnhof Bussteig 3	7.11	8.24	8.59	12.51	14.11		16.05	16.15	16.51
Anschlußhinweis									
nach Schwerin Hauptbahnhof 340 ab	7.20							16.20	
nach Gadebusch 344 ab					14.23			16.35	
GVM Malzfabrik ab		8.27	9.02						
GVM Grüner Weg/ÜAZ		8.30	9.05						
GVM Straßenverkehrsamt ↓		8.31	9.06						
GVM Gymnasium an				12.53					



Erläuterungen :

Z = verkehrt zusätzlich in KW 25-27 & am 01. & 02.11.21

S = an Schultagen

☎ = telefon. Bestellung 60 Min. vor Abfahrt erforderlich unter 08006346287

An gesetzlichen Feiertagen erfolgt der Verkehr wie an Sonntagen lt. Fahrplan mit Einschränkungen.

Tag	Mo-Fr	Mo-Fr	Mo-Fr	Mo-Fr	Mo-Fr	Mo-Fr	Mo-Fr	Mo-Fr	Mo-Fr	Mo-Fr
Fahrtnummer	008	110	010	016	002	012	004	006	018	014
Haltestellen	S	S	Z	Z	S	Z	S	S	Z	S
GVM Gymnasium ab							13.15	14.10		15.00
GVM Busbahnhof Bussteig 3	6.42	7.12	7.15	12.00	12.25	12.35	13.18	14.13	14.25	15.03
Anschlußhinweis										
von Lübeck ZOB  335 an		7.15	Z 7.15							
von Weiße Wiek  345 an		7.11	Z 7.11							
GVM Am Lustgarten ab	6.44	7.17	7.17	12.02	12.27	12.37	13.20	14.15	14.27	15.05
GVM Kastanienallee	6.47	7.20	7.20	12.05	12.30	12.40	13.23	14.18	14.30	15.08
Neu Degtow	6.48	7.22	7.22	12.07	12.32	12.42	13.25	14.20	14.32	15.09
Hamberge Abzweig	6.49	7.23	7.23	12.08	12.33	12.43	13.26	14.21	14.33	15.10
Naschendorf Abzweig	6.51	7.25	7.25	12.10	12.35	12.45	13.28	14.23	14.35	15.12
Barendorf Abzweig	6.52	7.26	7.26	12.11	12.36	12.46	13.29	14.24	14.36	15.13
Jamel Abzweig	6.53	7.27	7.27	12.12	12.37	12.47	13.30	14.25	14.37	15.14
Sternkrug Gaststätte	6.54	7.28	7.28	12.13	12.38	12.48	13.31	14.26	14.38	15.15
Gressow Dorfteich	6.56		7.30	12.15	12.40	12.50	13.33	14.28	14.40	15.17
Krönkenhagen	6.56							14.28		15.17
Barnekow	6.59							14.31		15.20
Groß Woltersdorf	7.01							14.33		15.22
Klein Woltersdorf Ausbau	7.04							14.35		15.25
Klein Woltersdorf	7.06							14.37		15.27
Wolde Abzweig		7.31	7.32	12.17	12.42	12.52			14.42	
Voßkuhl		7.32	7.33	12.18	12.43	12.53			14.43	
Stofferstorf		7.34	7.35	12.20	12.45	12.55			14.45	
Gägelow Marktplatz	7.09							14.40		15.30
Gägelow Marktstraße	7.11							14.41		15.32
Gägelow Kreuzung				12.22		12.57			14.47	
Gägelow Wischer Straße	7.12	7.36	7.37		12.47			14.42		15.33
Proseken Schule					12.48			14.44		
Wisch	7.14									15.35
Zierow Kreuzung	7.17	7.41	7.42							15.38
Hinter Wendorf	7.21	7.46	7.47							15.42
Wendenkrug	7.25	7.50	7.51	12.26		13.01			14.51	15.46
R.-Wagner- Straße	7.26	7.51	7.52	12.27		13.02			14.52	15.47
Lübsche Burg	7.27	7.52	7.53	12.28		13.03			14.53	15.48
Wertstraße	7.29	7.53	7.54	12.30		13.05			14.55	15.50
Burgwall	7.30	7.54	7.55	12.31		13.06			14.56	15.51
Ulmenstraße										15.52
Lohberg										15.53
Dahlmannstraße	7.32	7.56	7.57	12.33		13.08			14.58	
Dahlmannstr./ Kreuzung	7.33	7.57	7.58	12.34		13.09			14.59	
Turnerweg	7.34	7.58	7.59	12.35		13.10			15.00	
Lindengarten	7.36	8.00	8.01	12.37		13.12			15.02	
Wismar Bahnhof	7.37	8.01	8.02	12.38		13.13			15.03	
Wismar ZOB Bussteig 3 an	7.38	8.02	8.03	12.39		13.14			15.04	15.55

Erläuterungen :

Z = verkehrt zusätzlich in KW 25-27 & am 01. & 02.11.21

S = an Schultagen

☎ = telefon. Bestellung 60 Min. vor Abfahrt erforderlich unter 08006346287

401 Wismar - Zierow - Proseken



An gesetzlichen Feiertagen erfolgt der Verkehr wie an Sonntagen lt. Fahrplan mit Einschränkungen.

Fahrtnummer	Montag - Freitag								Samstag/ Sonn-und Feiertag		
	001	003	005	011	007	009	013	015	017	019	
Haltestellen	S	S		Ⓐ	F Ⓐ	F Ⓐ	Ⓐ		Som	Som	
Anschlußhinweis											
von Timmerdorf Strand 230 an		7.01	F 7.18						11.16	16.16	
von Schwerin Hauptbahnhof 235 an			7.20							16.31	
von Blankenberg BfH 245 an			7.20							16.20	
von GVM Busbahnhof 330 an			7.15							16.22	
Wismar ZOB Bussteig 3 ab	7.05	7.30	11.15	12.56	14.56	17.10		8.50	11.30	16.35	
Lohberg	7.06	7.31									
Anschlußhinweis											
von Gadebusch ZOB 130 an		S 7.21									
Ulmestraße		7.08	7.33								
Wismar Bahnhof				11.17	12.58	14.58	17.12	8.52	11.32	16.37	
Dr.-Leber-Straße				11.20	13.01	15.01	17.15	8.55	11.35	16.40	
Dahlmannstraße				11.23	13.04	15.04	17.18	8.58	11.38	16.43	
Burgwall		7.10	7.35	11.25	13.06	15.06	17.20	9.00	11.40	16.45	
Wertstraße (Baumarkt)		7.11	7.36	11.26	13.07	15.07	17.21	9.01	11.41	16.46	
Lübsche Burg	6.20	7.13	7.38	11.28	13.09	15.09	17.23	9.03	11.43	16.48	
Wendenkrug	6.22	7.15	7.40	11.30	13.11	15.11	17.25	9.05	11.45	16.50	
Hinter Wendorf	6.24	7.18	7.43	11.32	13.13	15.13	17.27	9.07	11.47	16.52	
Hoben Abzweig	6.26	7.20	7.45	11.34	13.15	15.15	17.29	9.09	11.49	16.54	
Zierow Kreuzung	6.29	7.23	7.48	11.37	13.18	15.18	17.32	9.12	11.52	16.57	
Zierow Strand		7.25	7.50	11.39	13.20	15.20	17.34	9.14	11.54	16.59	
Wisch	6.32	7.28									
Proseken Schule an	6.35	7.31									
Anschlußhinweis											
nach GVM Busbahnhof 400 ab	6.37										

401 Proseken - Zierow - Wismar



An gesetzlichen Feiertagen erfolgt der Verkehr wie an Sonntagen lt. Fahrplan mit Einschränkungen.

Fahrtnummer	Montag - Freitag										Samstag/ Sonn-und Feiertag		
	006	004	008	022	012	010	014	016	018	020	024	026	028
Haltestellen	S	Ⓐ	Ⓐ	S	F Ⓐ	S	S	S	F Ⓐ	Ⓐ	Som	Som	Som
Anschlußhinweis													
von Hohen Wieschendorf 241 an								13.51					
Proseken Schule ab	7.25			12.50			13.55	14.45					
Gägelow Wischer Straße	7.27			12.52			13.57	14.47					
Gägelow Marktstraße								14.49					
Gägelow Marktplatz								14.50					
Gägelow Marktstraße								14.51					
Gägelow Wischer Straße						13.34		14.53					
Wisch	7.29			12.55			13.36	13.59	14.55				
Zierow Lindenstr.								14.02	14.58				
Zierow Strand an								14.04	15.00				
Zierow Strand ab		7.55	11.40		13.30		14.04	15.10	15.30	17.34	9.14	11.55	17.00
Wisch			11.43										
Gägelow Kreuzung			11.46										
Zierow Kreuzung	7.32	7.57		12.58	13.32	13.39	14.06	15.12	15.32	17.36	9.16	11.57	17.02
Hoben Abzweig	7.34	7.59		13.00	13.34	13.41	14.08	15.14	15.34	17.38	9.18	11.59	17.04
Hinter Wendorf	7.36	8.01		13.03	13.36	13.43	14.10	15.17	15.36	17.40	9.20	12.01	17.06
Wendenkrug	7.39	8.04	11.50	13.05	13.39	13.46	14.13	15.19	15.39	17.43	9.23	12.04	17.09
Anschlußhinweis													
nach Weiße Wiek 240 ab					Z 13.49	13.49			15.53	17.53			
nach GVM Busbahnhof 400 ab								15.34					
nach GVM Busbahnhof 400 ab													
R.-Wagner- Straße	7.40	8.05	11.51	13.06	13.40	13.47	14.14	15.20	15.40	17.44	9.24	12.05	17.10
Lübsche Burg	7.41	8.06	11.52	13.07	13.41	13.48	14.15	15.21	15.41	17.45	9.25	12.06	17.11
Wertstraße (ARAL)	7.43	8.08	11.54	13.08	13.43	13.50	14.17	15.23	15.43	17.47	9.27	12.08	17.13
Burgwall	7.44	8.09	11.56	13.09	13.44	13.51	14.18	15.24	15.44	17.48	9.28	12.09	17.14
Dahlmannstraße	7.46	8.11	11.58	13.11	13.46	13.53	14.20	15.26	15.46	17.50	9.30	12.11	17.16
Dahlmannstr./ Kreuzung	7.47	8.12	11.59	13.12	13.47	13.54	14.21	15.27	15.47	17.51	9.31	12.12	17.17
Turnerweg	7.48	8.13	12.00	13.13	13.48	13.55	14.22	15.28	15.48	17.52	9.32	12.13	17.18
Lindengarten	7.50	8.15	12.03	13.15	13.50	13.57	14.24	15.30	15.50	17.54	9.34	12.15	17.20
Wismar Bahnhof	7.51	8.16	12.04	13.16	13.51	13.58	14.25	15.31	15.51	17.55	9.35	12.16	17.21
Wismar ZOB Bussteig 3 an	7.52	8.17	12.05	13.17	13.52	13.59	14.26	15.32	15.52	17.56	9.36	12.17	17.22
Anschlußhinweis													
nach Gadebusch ZOB 130 ab		8.35						14.35					
nach Kirchdorf Bäckerei 230 ab								14.30					
nach Timmerdorf Strand 230 ab									15.42		9.42		
nach Schwerin Hauptbahnhof 235 ab									14.30	15.37			
nach Blankenberg BfH 245 ab										15.40			
nach GVM Busbahnhof 330 ab								14.40					

Erläuterungen :
 F = an Ferientagen
 S = an Schultagen

Som = verkehrt ab 01.06. bis 12.09.21
 Ⓐ = verkehrt nicht am 24.12. und 31.12.
 Z = verkehrt am 01.11. und 02.11.2021

402

Gägelow - Barnekow - Proseken

Proseken - Gägelow - Barnekow - Wismar



An gesetzlichen Feiertagen erfolgt der Verkehr wie an Sonntagen lt. Fahrplan mit Einschränkungen.

Tag	Mo-Fr	Mo-Fr	Mo,Mi
Fahrtnummer	001	005	101
Haltestellen	S	S	F
Wismar ZOB Bussteig 3 ab			11.50
Wismar Bahnhof			11.52
Dr.-Leber-Straße			11.54
Dahlmannstraße			11.57
Burgwall			11.59
Köppernitztal			12.01
Ph.-Müller-Str.			12.03
Schiffbauerpromenade			12.04
Dammhusen Gartenstadt			12.06
Klein Woltersdorf	6.24	6.52	
Klein Woltersdorf Ausbau	6.26	6.54	
Klein Woltersdorf Abzweig			12.08
Groß Woltersdorf	6.29	6.57	12.10
Barnekow	6.32	7.00	12.12
Krönkenhagen	6.35	7.03	12.14
Gressow Dorfteich			12.16
Anschlußhinweis			
nach Bobitz Schule 250 ab			12.20
Gressow Dorfteich ab	6.40	7.08	
Jamel Wendepplatz		7.11	
Gressow Berg		7.13	
Gressow Dorfteich		7.15	
Wolde Abzweig		7.17	
Voßkuhl		7.18	
Stoffersdorf		7.20	
Gägelow Marktstraße		7.23	
Gägelow Marktplatz		7.24	
Gägelow Marktstraße		7.25	
Gägelow Wischer Straße		7.27	
Proseken Schule an		7.30	

Tag	Mo-Fr	Mo-Fr	Mo,Mi	Mo-Fr	Mo-Fr	Mo-Fr	Mo-Fr
Fahrtnummer	022	004	102	006	008	010	012
Haltestellen	S	S	F	S	S	S	S
Anschlußhinweis							
von Wismar ZOB 240 an				12.57			14.57
von Niendorf/Ostsee 241 an		7.25					
von Hohen Wieschendorf 241 an		7.26					14.46
Proseken Schule ab		7.33		12.59		13.51	15.00
Gägelow Wischer Straße		7.35		13.01		13.53	15.02
Gägelow Kreuzung		7.36					
Gressow Dorfteich	6.40		8.10				
Wolde Abzweig	6.43						
Stoffersdorf				13.04		13.56	15.05
Voßkuhl				13.06		13.58	15.07
Voßkuhl	6.44						
Stoffersdorf	6.45						
Gägelow Marktstraße	6.48						
Wolde Abzweig				13.07		13.59	15.08
Gressow Dorfteich				13.09		14.01	15.10
Jamel Wendepplatz				13.12		14.04	15.13
Gressow Berg				13.14		14.06	15.15
Gressow Dorfteich				13.16	13.33	14.08	15.17
Krönkenhagen		8.12	13.19	13.33	14.08	15.17	15.17
Barnekow		8.14	13.22	13.36	14.11	15.20	15.22
Groß Woltersdorf		8.16	13.24	13.38	14.13	15.22	15.22
Klein Woltersdorf Ausbau				13.27	13.41	14.16	15.25
Klein Woltersdorf Abzweig			8.17				
Dammhusen Gartenstadt		7.41	8.19				
Schiffbauerpromenade		7.43	8.21				
Klein Woltersdorf	6.52						
Klein Woltersdorf				13.29	13.43	14.18	15.27
Gägelow Marktplatz				13.32	13.46	14.21	15.30
Gägelow Marktstraße				13.33	13.47	14.22	15.31
Gägelow Kreuzung							15.32
Wendenkrug							15.36
R.-Wagner- Straße							15.37
Lübsche Burg							15.38
Werftstraße							15.40
Gägelow Wischer Straße				13.34	13.48	14.23	
Proseken Schule					13.49	14.24	
Anschlußhinweis							
nach Hohen Wieschendorf 241 ab					13.53		
Ph.-Müller-Str.	ab	7.45	8.22				
Ph. Müller Str. / Hochschule		7.47	8.23				
Burgwall		7.49					
Burgwall			8.25				15.42
Ulmenstraße							15.43
Lohberg							15.44
Dahlmannstraße			8.27				
Dahlmannstr./ Kreuzung			8.28				
Turnerweg			8.29				
Lindengarten			8.31				
Wismar Bahnhof			8.32				
Wismar ZOB Bussteig 3 an			8.33				15.46

Erläuterungen :

S = an Schultagen

F = an Ferientagen

⌚ = telefon. Bestellung 60 Min. vor Abfahrt erforderlich unter 08006346287

410 Neukloster - Lübben

Lübben - Neukloster



An gesetzlichen Feiertagen erfolgt der Verkehr wie an Sonntagen lt. Fahrplan mit Einschränkungen.

Tag	Mo-Fr	Mo-Fr
Fahrtnummer	001	003
Haltestellen	S	S
Neukloster Am Sonnenberg Bussteig 5 ab		11.30
Neukloster ZOB	6.45	
Neukloster Waldhotel	6.48	11.33
Lübben Ausbau	6.50	11.34
Lübben	6.52	11.36
Lüdersdorf Ausbau	6.53	11.38
Lüdersdorf bei Neukloster	6.55	11.40
Neu Käterhagen Abzweig	6.56	11.41
Strameuß	6.59	
Groß Tessin	7.02	
Strameuß	7.05	
Babst Dorf	7.07	11.43
Anschlußhinweis		
<i>nach Groß Tessin 440 ab</i>		
Charlottenfelde	ab 7.09	
Neu Babst	↓ 7.10	
Glasiin Schule	an 7.14	

Tag	Mo-Fr	Mo-Fr
Fahrtnummer	002	004
Haltestellen	S	S
Glasiin Schule	ab 13.36	☎ 15.41
Neu Babst	↓ 13.37	☎ 15.42
Charlottenfelde	↓ 13.39	☎ 15.44
Babst Dorf	↓ 13.41	☎ 15.46
Strameuß	↓ 13.44	☎ 15.50
Groß Tessin	↓ 13.47	☎ 15.53
Strameuß	↓ 13.50	☎ 15.56
Neu Käterhagen Abzweig	↓ 13.53	☎ 15.59
Lüdersdorf bei Neukloster	↓ 13.54	☎ 16.00
Lüdersdorf Ausbau	↓ 13.56	☎ 16.02
Lübben	↓ 13.58	☎ 16.04
Lübben Ausbau	↓ 14.00	☎ 16.06
Neukloster Waldhotel	↓ 14.02	☎ 16.08
Neukloster ZOB	an 14.05	☎ 16.11

Erläuterungen :





S = an Schultagen

☎ = telefon. Bestellung 60 Min. vor Abfahrt erforderlich unter 08006346287

411 Wismar - (Neuburg) - Züsow - Neukloster

Neukloster - Züsow - (Neuburg) - Wismar 

Tag	Mo-Fr	Mo-Fr	Mo-Fr	Mo-Fr	Mo-Fr	Mo-Fr	Mo-Fr
Fahrtnummer	013	009	007	001	003	011	005
Haltestellen	S	S	S	S	S	S	S
Wismar ZOB Bussteig 8 ab	6.08			10.45			
Wismar Bahnhof	6.10			10.47			
Dr.-Leber-Straße	6.12			10.49			
Rostocker Str.	6.14			10.51			
Wismar Kastanienallee	6.15			10.52			
Diamanthof	6.15			10.53			
Am Weißen Stein	6.16			10.54			
II.Wendung	6.17			10.55			
Dargetzow / Amselweg	6.18			10.56			
Kritzow Gewerbegebiet				10.58	12.48		14.43
Rüggow Gewerbegebiet				11.00	12.50		14.45
Warkstorf Abzweig	6.22			11.03	12.53		14.48
Benz Abzweig	6.24			11.05	12.55		14.50
Kalsow Abzweig	6.25			11.07	12.57		14.52
Neuburg BWG		7.00	7.00			14.32	
Steinhausen Dorf		7.01	7.01			14.33	
Neuendorf Abzweig		7.02	7.02			14.34	
Neuendorf Ausbau		7.03	7.03			14.35	
Gamehl Abzweig	6.28	7.04	7.04	11.10	13.00	14.36	14.55
Züsow Neubau	6.31	7.07	7.07	11.13	13.03	14.39	14.58
Züsow Ausbau	6.33						
Züsow Berg		7.08	7.08	11.15	13.05	14.40	15.00
Züsow Neuklosteraner Str.		7.09	7.09	11.16	13.06	14.41	15.01
Neuhof bei Neukloster		7.12	7.12	11.19	13.09	14.44	15.04
Pernieker Str.				11.22	13.12		15.07
Bäbelin Abzweig	6.35						
Poischendorf	6.39						
Glasin Schule	6.42						
Neukloster ZOB				11.23	13.13	14.50	15.08
Neukloster A.-Bebel-Allee Bussteig 1		7.18	7.18				
Neukloster Am Sonnenberg Bussteig 5 an				11.26			


Tag	Mo-Fr	Mo-Fr	Mo-Fr
Fahrtnummer	008	004	002
Haltestellen	S	S	S
Anschlußhinweis			
von Pässe Friedhof  440 ab	7.00		
von Wakenorf  441 ab	7.13		
Neukloster ZOB ab	7.35	13.20	
Neukloster Am Sonnenberg Bussteig 5		13.23	13.25
Pernieker Str.	7.37	13.26	
Pernieker Kieswerk	7.38	13.28	
Pernieker Dorf	7.40	13.30	
Pinnowhof Dorf	7.40	13.32	
Glasin Schule	7.44	13.34	
Poischendorf	7.46		
Bäbelin Abzweig	7.49		
Bäbelin Dorf	7.49		
Neuhof bei Neukloster			13.30
Züsow Neuklosteraner Str.			13.32
Züsow Berg			13.33
Züsow Ausbau	7.51		
Züsow Neubau	7.53		13.34
Gamehl Abzweig	7.56		13.37
Neuendorf Ausbau			13.41
Neuendorf Abzweig			13.42
Steinhausen Dorf			13.44
Neuburg BWG			13.45
Anschlußhinweis			
nach Boiensdorf  413 ab			13.46
nach Wismar ZOB  413 ab			13.50
Gamehl ab	7.56		
Kalsow Abzweig	7.59		
Warkstorf Abzweig	8.00		
Rüggow Gewerbegebiet	8.00		
Kritzow Gewerbegebiet	8.00		
Dargetzow / Amselweg	8.04		
II.Wendung	8.05		
Am Weißen Stein	8.06		
Diamanthof	8.07		
Rostocker Str.	8.08		
Lindergarten	8.10		
Wismar Bahnhof	8.11		
Wismar ZOB Bussteig 8 an	8.12		

Erläuterungen :


S = an Schultagen

C = telefon. Bestellung 60 Min. vor Abfahrt erforderlich unter 08006346287

412 Wismar - Hornstorf - Wismar

Wismar - Hornstorf - Wismar 

An gesetzlichen Feiertagen erfolgt der Verkehr wie an Sonntagen lt. Fahrplan mit Einschränkungen.

Tag		Mo-Fr	
Fahrtnummer		001	
Haltestellen		S	
Wismar ZOB Bussteig 8	ab	12.05	
Wismar Bahnhof		12.07	
Dr.-Leber-Straße		12.09	
Rostocker Str.		12.11	
Wismar Kastanienallee		12.12	
Diamanthonf		12.13	
Am Weißen Stein		12.15	
Il.Wendung		12.16	
Dargetzow / Amselweg		12.17	
Kritzow Gewerbegebiet		12.21	
Rüggow Gewerbegebiet		12.23	
Hornstorf Neubau		12.25	
Hornstorf Kirche		12.27	
Rohstorf Kreuzung		12.29	
Gagzow Forsthaus		12.31	
Gagzow		12.33	
Krusenhagen Kreuzung		12.36	
Hof Redentin		12.39	
Fischkaten	an	12.41	
Anschlußhinweis			
nach Wismar ZOB  230 ab		12.48	

Tag		Mo-Fr	
Fahrtnummer		002	
Haltestellen		S	
Wismar ZOB Bussteig 8	ab	15.05	
Wismar Bahnhof		15.07	
Dr.-Leber-Straße		15.09	
Gdansker Str.		15.12	
Philosophenweg		15.13	
Gartenstraße		15.15	
Am Wiesengrund		15.16	
Müggenburg		15.19	
Gagzow Forsthaus		15.21	
Gagzow		15.23	
Krusenhagen Kreuzung		15.25	
Hof Redentin		15.25	☺
Krusenhagen Dorf		15.26	
Alt Farpen		15.29	
Neuburg BWG	an	15.33	

Erläuterungen :

S = an Schultagen

☺ = telefon. Bestellung 60 Min. vor Abfahrt erforderlich unter 08006346287

413 Wismar - Neuburg - Boiensdorf

An gesetzlichen Feiertagen erfolgt der Verkehr wie an Sonntagen lt. Fahrplan mit Einschränkungen.

Tag	Mo-Fr	Mo-Fr	Mo-Fr	Di,Do	Di,Do	Mo-Fr	Mo-Fr
Linie	413	413	413	203	413	413	413
Fahrnummer	003	005	009	099	101	011	015
Haltestellen	S	S	S	F A	F A	S	S
Wismar ZOB Bussteig 8 ab	6.15			8.40			
Wismar Bahnhof	6.17			8.42			
Dr.-Leber-Straße	6.18			8.45			
Rostocker Str.				8.48			
Wismar Kastanienallee	6.20			8.49			
Diamanthof	6.21			8.50			
Am Weißen Stein	6.22			8.51			
II.Wendung	6.23			8.52			
Dargetzow / Amselweg	6.24			8.53			
Kritzow Gewerbegebiet B192	6.28						
Kritzow Dorf	6.30						
Kritzow Gewerbegebiet				8.55		13.35	
Hornstorf Schwedenschanze		6.32					
Rüggow Gewerbegebiet	6.32			8.57			15.24
Hornstorf Neubau		6.39					15.26
Hornstorf Kirche	6.37	6.41					15.28
Rohlstorf Kreuzung	6.40	6.44					15.30
Rohlstorf Ausbau		6.46					15.31
Kartlow		6.49		9.18			15.34
Kalsow Abzweig						13.40	
Neuendorf Ausbau						13.42	
Neuendorf Abzweig						13.43	
Steinhausen Dorf						13.45	
Gagzow Forsthaus	6.45						
Gagzow	6.47						
Krusenhagen Kreuzung	6.50						
Neu Farpen		6.52		9.20			15.37
Alt Farpen	6.53						
Neuburg Schule				9.23	9.23		
Anschlußhinweis							
<i>von Neukloster Am Sonnenberg 411 ab</i>						13.25	
<i>von Neukloster Am Sonnenberg 441 ab</i>							15.10
Neuburg BWG ab	6.57	6.55	6.57			13.46	15.40
Anschlußhinweis							
<i>nach Neukloster A.-Bebel-Allee 441 ab</i>		6.57					
Alt Farpen			7.02		9.28	13.51	15.45
Robertsdorf Ortseingang			7.04		9.29	13.53	15.47
Robertsdorf Dorf			7.05		9.30	13.54	15.48
Friedrichsdorf			7.07			13.56	15.50
Robertsdorf Kreuzung			7.09				15.52
Blowatz Abzweig Robertsdorf					9.32		
Blowatz / Mitte			7.12		9.33	13.59	15.55
Dreveskirchen			7.13		9.34	14.00	15.56
Stove Abzweig Niendorf			7.15			14.02	15.58
Niendorf bei Boiensdorf			7.18			14.05	16.01
Stove bei Boiensdorf					9.36	14.09	16.05
Boiensdorf					9.38	14.11	16.07

Erläuterungen :
S = an Schultagen

F = an Ferientagen
A = verkehrt nicht am 24.12. und 31.12.

413 Boiensdorf - Neuburg - Wismar



An gesetzlichen Feiertagen erfolgt der Verkehr wie an Sonntagen lt. Fahrplan mit Einschränkungen.

Tag	Mo-Fr	Mo-Fr	Mo-Fr	Mo-Fr	Mo-Fr	Mo-Fr	Mo-Fr	Di,Do	Mo-Fr	Mo-Fr	Mo-Fr	Mo-Fr
Fahrnummer	004	012	006	016	002	010	022	102	014	018	020	008
Haltestellen	S	S ⁹⁹	S	S	S	S	S	FA	S	S	S	S
Anschlußhinweis												
von Wismar ZOB 431	ab		5.58					13.20	13.30			
Boiensdorf	ab		6.38				13.29	13.57	14.07			
Stove bei Boiensdorf			6.40				13.31	13.59	14.09			
Niendorf bei Boiensdorf				7.19								
Dreveskirchen			6.42	7.23			13.33	14.01	14.11			
Blowatz / Mitte			6.44	7.25			13.34	14.02	14.12			
Blowatz Abzweig Robertsdorf			6.45	7.26	11.48		13.35	14.03	14.13			15.56
Robertsdorf Kreuzung				7.26	11.49		13.37	14.05	14.15			
Heidekatzen	6.30											
Friedrichsdorf	6.37			7.26	11.50		13.40	14.08	14.18			
Robertsdorf Dorf	6.40		6.47	7.28	11.52		13.41	14.09	14.19			15.58
Robertsdorf Ortseingang	6.41		6.48	7.29	11.53		13.42	14.10	14.20			15.59
Alt Farpen Krusenhagener Weg				7.31	11.55							
Anschlußhinweis												
von Neukloster Am Sonnenberg 411 ab							13.25					
Neuburg BWG	ab						13.50			15.40	15.40	
Neu Farpen							13.53			15.43		
Kartlow							13.55			15.45		
Rohlstorf Ausbau							13.59			15.49		
Alt Farpen	6.43	6.50	6.50					13.44	14.12	14.22		15.45
Neuburg Schule												16.01
Krusenhagen Dorf		6.48		7.34	11.58				14.25			15.48
Krusenhagen Waldweg					11.59				14.26			15.49
Hof Redentin		6.45			12.00				14.28			15.53
Anschlußhinweis												
von Neukloster Am Sonnenberg 411 ab							13.25					
Neuburg BWG	ab	6.48	6.54	6.56			13.50					16.06
Alt Farpen							13.55					
Krusenhagen Dorf							13.58					
Hof Redentin							14.01					
Steinhausen Dorf												16.07
Neuendorf Abzweig												16.09
Kalsow Abzweig												16.11
Warkstorf Abzweig												16.12
Krusenhagen Kreuzung				7.35	12.02		14.03		14.30			15.57
Gagzow				7.36	12.04		14.05		14.32			15.59
Gagzow Forsthaus				7.37	12.05		14.06		14.33			16.00
Rohlstorf Kreuzung						14.01			14.37	15.51		
Hornstorf Kirche						14.03			14.39	15.53		
Hornstorf Neubau						14.05			14.41	15.55		
Rüggow Gewerbegebiet						14.07			14.44	15.57		
Kritzow Gewerbegebiet						14.08			14.45	15.58		
Kritzow Dorf									14.47	15.59		
Kritzow Gewerbegebiet B192												16.02
Müggenburg				7.39	12.07		14.08					16.05
Am Wiesengrund				7.42	12.09		14.11					16.06
Gartenstraße				7.43	12.10		14.12					16.07
Philosophenweg				7.45			14.14					16.07
Zum Siedehaus				7.46			14.16					16.09
Dargetzow / Amselweg						14.10				16.03		16.18
II.Wendung						14.11				16.04		16.19
Am Weißen Stein						14.12				16.05		16.20
Diamanthof						14.13				16.07		16.22
Rostocker Str.						14.14				16.08		16.23
Lindengarten				7.49		14.17	14.19			16.10	16.12	16.25
Wismar Bahnhof				7.50		14.18	14.20			16.11	16.13	16.26
Wismar ZOB Bussteig 8	an			7.52	12.13	14.20	14.22			16.12	16.14	16.27

Erläuterungen :
S = an Schultagen
F = an Ferientagen

A = verkehrt nicht am 24.12. und 31.12.
☎ = telefon. Bestellung 60 Min. vor Abfahrt erforderlich unter 08006346287
99 = fährt Haltestellen in anderer Reihenfolge an

420 Wismar - Ventschow - Lübow - Bad Kleinen



An gesetzlichen Feiertagen erfolgt der Verkehr wie an Sonntagen lt. Fahrplan mit Einschränkungen.

Tag	Mo-Fr	Mo-Fr	Di,Fr	Do	Mo-Fr	Mo-Fr	Di,Fr	Mo-Fr	Mo-Fr	Mo-Fr	Di,Fr
Fahrtnummer	001	003	101	103	005	009	105	007	013	011	107
Haltestellen	S	S	F	Do [Ⓐ]	S	S	F	S	S	S	F
Wismar ZOB Bussteig 7 ab		6.45			11.55		13.25	13.25			16.00
Wismar Bahnhof		6.47			11.57		13.27	13.27			16.02
Dr.-Leber-Straße		6.49			12.00		13.30	13.30			16.05
Schweriner Str./Kino		6.52			12.02		13.32	13.32			16.07
Klußer Damm		6.54			12.03		13.35	13.35			16.10
Kluß		6.55			12.05		13.38	13.38			16.13
Triwalk Dorf		6.57			12.07		13.40	13.40			16.15
Triwalk Hof		6.59			12.08		13.41	13.41			16.16
Lübow Schule	6.00	7.02	7.44	7.48	12.10		13.44	13.44		15.56	16.19
Wietow Abzweig	6.02		7.46	7.50	12.12		13.46	13.46			16.21
Maßlow Ausbau	6.04		7.48	7.52	12.14		13.48	13.48		16.00	16.23
Maßlow Abzweig	6.05		7.49	7.53	12.16		13.49	13.50		16.02	16.25
Maßlow Dorf			↻ 7.51	↻ 7.55	↻ 12.17		↻ 13.51	13.52			↻ 16.27
Schimm	6.06		7.53	7.57	12.18		13.53	13.56		16.04	16.29
Tarzow Abzweig	6.08		7.54	7.58	12.20		13.54	13.58		16.06	16.30
Jesendorf	6.10		7.56	8.00	12.22	13.42	13.56	14.00	15.32	16.08	16.32
Ventschow Bahnhof	6.13		8.00		12.24	13.44	14.00	14.03	15.34	16.11	16.36
Ventschow Schule					↻ 12.26	13.45		14.05	15.35		16.13
Ventschow Abzweig						13.46		14.07	15.36		↻ 16.15
Ventschow Ausbau						13.48		14.09	15.38		↻ 16.17
Kleekamp	6.19					13.50		14.13	↻ 15.40		↻ 16.20
Hohen Viecheln Mitte						13.54					15.42
Hohen Viecheln Molkerei						13.55					15.43
Bad Kleinen Chaussee						14.00					15.48
Bad Kleinen Schule an						14.03			15.51		
Anschlußhinweis											
nach Gallentin Wendeplatz 280 ab							14.06				
nach Dorf Mecklenburg 280 ab							14.05				
nach Dorf Mecklenburg Schule 280 ab							14.05				
nach Karow 280 ab									15.53		

420 Ventschow - Lübow - Wismar



An gesetzlichen Feiertagen erfolgt der Verkehr wie an Sonntagen lt. Fahrplan mit Einschränkungen.

Tag	Mo-Fr	Di,Fr	Mo-Fr	Do	Di,Fr	Mo-Fr	Mo-Fr
Fahrtnummer	002	102	004	104	106	206	008
Haltestellen	S	F	S	Do [Ⓐ]	F	S	S
Ventschow Bahnhof ab		8.00	12.27		14.02		
Kleekamp	6.20					14.13	↻ 16.20
Ventschow Ausbau	6.24					14.16	↻ 16.23
Ventschow Abzweig	6.26					14.18	↻ 16.25
Ventschow Schule	6.29						
Ventschow Bahnhof	6.32					14.19	16.26
Jesendorf	6.36	8.04	12.30	12.55	14.06	14.22	16.29
Tarzow Abzweig	6.39	8.07	12.32	12.58	14.09	14.24	16.31
Schimm	6.41	8.09	12.34	13.00	14.11	14.25	16.33
Maßlow Abzweig	6.44	8.10	12.36	13.01	14.12	14.26	16.34
Maßlow Ausbau	6.45	8.11	12.38	13.02	14.13	14.27	16.35
Wietow Abzweig	6.47	8.12	12.40	13.03	14.14	14.29	16.37
Lübow Schule	6.49	8.14	12.42	13.05	14.16	14.31	16.39
Anschlußhinweis							
nach Rügow Gewerbegebiet 421 ab	6.49						
Triwalk Hof	6.51	8.17	12.45	13.08	14.19	14.33	16.41
Triwalk Dorf	6.53	8.18	12.46	13.09	14.20	14.34	16.42
Kluß	6.55	8.20	12.49	13.11	14.22	↻ 14.36	↻ 16.44
Klußer Damm	6.57	8.23	12.51	13.14	14.25	↻ 14.38	↻ 16.46
Baumweg	6.58	8.24	12.52	13.15	14.26	↻ 14.39	↻ 16.47
Schweriner Str./Kino	6.59	8.25	12.53	13.16	14.27	↻ 14.40	↻ 16.48
Turnerweg	7.01	8.27	12.55	13.18	14.29	↻ 14.42	↻ 16.50
Lindengarten	7.03	8.29	12.57	13.20	14.31	↻ 14.44	↻ 16.52
Wismar ZOB Bussteig 7 an	7.05	8.31	12.59	13.22	14.33	↻ 14.46	↻ 16.54

Erläuterungen :

S = an Schultagen

Ⓐ = verkehrt nicht am 24.12. und 31.12.

F = an Ferientagen


Do = an Donnerstagen

↻ = telefon. Bestellung 60 Min. vor Abfahrt erforderlich unter 08006346287

421 Dorf Mecklenburg - Kritzow Gewerbepark

Tag	Mo-Fr	Mo-Fr	Mo-Fr
Fahrtnummer	103	107	109
Haltestellen	S	S	S
Karow Gewerbepark ab	6.36		
Dorf Mecklenburg B106	6.37		
Dorf Mecklenburg Gymnasium		13.34	15.35
Dorf Mecklenburg Bahnhof	6.39	13.36	15.37
Lübow Hufe 6 und 7	6.43	13.40	15.41
Lübow Dorf	6.44	13.41	15.42
Anschlußhinweis			
von Kleekamp  420 an	6.49		
Lübow Schule ab	6.49	13.43	15.44
Anschlußhinweis			
nach Kritzow Gewerbegebiet  421 ab		13.50	
Levetzow ab	6.53	13.47	15.49
Greese	6.56	13.50	15.52
Lübow Schule			15.56
Anschlußhinweis			
nach Lübow Schule  421 ab			15.58
Kritzow Gewerbegebiet ab	7.02	13.53	
Rüggow Gewerbegebiet an	7.04		
Anschlußhinweis			
nach Neukloster A.-Bebel-Allee  200 ab	7.05		

Kritzow Gewerbepark - Dorf Mecklenburg 

Tag	Mo-Fr	Mo-Fr	Mo-Fr
Fahrtnummer	102	104	106
Haltestellen	S	S	S
Anschlußhinweis			
von Neukloster A.-Bebel-Allee  200 an			13.40
Kritzow Gewerbegebiet ab			13.54
Rüggow Gewerbegebiet		7.04	13.55
Kritzow Dorf		7.05	13.56
Greese		7.09	14.01
Lübow Schule	7.02	7.13	14.05
Lübow Dorf	7.04	7.14	14.07
Lübow Hufe 6 und 7	7.06	7.15	14.09
Dorf Mecklenburg Bahnhof	7.10	7.19	14.13
Dorf Mecklenburg B106			14.15
Karow Gewerbepark			14.17
Dorf Mecklenburg Gymnasium an	7.12	7.21	

Erläuterungen :

S = an Schultagen

☎ = telefon. Bestellung 60 Min. vor Abfahrt erforderlich unter 08006346287



431 Wismar - Blowatz - Boiensdorf

Boiensdorf - Blowatz - Wismar

An gesetzlichen Feiertagen erfolgt der Verkehr wie an Sonntagen lt. Fahrplan mit Einschränkungen.

Tag	Mo-Fr	Mo-Fr	Mo-Fr	Di,Do	Mo-Fr	Mo-Fr	Mo-Fr
Fahrtnummer	S	S	S	F A	S	S	S
Haltstellen							
Wismar ZOB Bussteig 5	ab 5:58	6:35	11:05	13:20	13:30	15:30	
Wismar Bahnhof	6:00	6:37	11:07	13:22	13:32	15:32	
Dr.-Leber-Straße	6:02	6:39	11:09	13:24	13:34	15:34	
Gdanske Str.	6:05	6:42	11:12	13:27	13:37	15:37	
Philosophenweg	6:06	6:43	11:13	13:28	13:38	15:38	
Gartenstraße	6:07	6:44	11:14	13:29	13:39	15:39	
Am Wiesengrund	6:08	6:45	11:15	13:30	13:40	15:40	
Eisenerne Hand	6:09	6:46	11:15	13:30	13:40	15:41	
Hoher Damm	6:10	6:47	11:16	13:31	13:41	15:42	
Am Seeufer	6:10	6:47	11:17	13:32	13:42	15:42	
Inselstraße	6:11	6:48	11:18	13:33	13:43	15:43	
Anschlußhinweis							
von Wismar ZOB Bussteig 5 nach Kitzow Gewerbegebiet B192 zum 200 an	6:08					15:39	
Anschlußhinweis							
Fischkatzen ab	6:12	6:49	11:19	13:34	13:44	15:44	
Fischkatzen zum 230 nach Timmendorfer Strand an							
Fischkatzen ab					13:49		
Fischkatzen ab					14:20		
Hof Redentin		6:53					
Hof Redentin Abzweig	6:14		11:21	13:07	13:46	15:46	
Groß Stromkendorf	6:16	6:57	11:23	13:09	13:48	15:48	
Neu Woodorf	6:19	7:00	11:26	13:12	13:51	15:51	
Woodorf	6:20	7:01	11:27	13:13	13:52	15:52	
Blowatz Abzweig Robertsdorf						15:55	
Heidekatzen		7:03					
Blowatz / Mitte	6:23	7:06	11:30	13:16	13:45	15:55	
Dreveskirchen	6:24	7:07	11:31	13:17	13:46	15:56	
Stove bei Boiensdorf		7:09					
Stove Abzweig Niendorf	6:26		11:33	13:19	13:48	15:58	
Niendorf bei Boiensdorf	6:29		11:36	13:22	13:51	14:01	
Stove bei Boiensdorf	6:33		11:40	13:26	13:55	14:05	
Boiensdorf	6:35	7:12	11:42	13:28	13:57	14:07	

Tag	Mo-Fr	Di,Do	Mo-Fr	Mo-Fr	Mo-Fr	Mo-Fr	Mo-Fr
Linie	431	431	431	431	413	431	431
Fahrtnummer	002	102	002	008	002	004	006
Haltstellen							
Boiensdorf	ab 7:13	9:40	11:42			14:11	16:07
Stove bei Boiensdorf	7:15	9:41	11:44			14:13	16:09
Dreveskirchen	7:17	9:42	11:46			14:15	16:11
Blowatz / Mitte	7:18	9:43	11:47			14:16	16:12
Heidekatzen	7:20	9:44	11:47			14:18	16:14
Woodorf	7:22	9:45	11:47			14:20	16:16
Neu Woodorf	7:24	9:46	11:47			14:22	16:18
Blowatz Abzweig Robertsdorf					11:48		
Groß Stromkendorf	7:27	9:49				14:25	16:21
Hof Redentin Abzweig	7:29	9:51				14:27	16:23
Fischkatzen	7:31	9:53				14:29	16:25
Inselstraße	7:32	9:54				14:30	16:26
Am Seeufer	7:33	9:55				14:31	16:27
Hoher Damm	7:34	9:56				14:32	16:28
Eisenerne Hand	7:35	9:57				14:33	16:29
Am Wiesengrund	7:36	9:58			12:09	14:34	16:30
Gartenstraße	7:37	9:59			12:10	14:35	16:31
Philosophenweg	7:39	10:00				14:37	16:33
Zum Siedehaus	7:41	10:01				14:39	16:35
Lindengarten	7:44	10:04				14:42	16:38
Wismar Bahnhof	7:45	10:05				14:43	16:39
Wismar ZOB Bussteig 5	7:46	10:06			12:13	14:44	16:40
Ulmenstraße							
	an 7:50						

Erläuterungen :

S = an Schultagen

F = an Ferientagen

A = verkehrt nicht am 24.12. und 31.12.

↪ = telefon. Bestellung 60 Min. vor Abfahrt erforderlich unter 080006346287



Passee - Glasin - Neukloster

440 Neukloster - Glasin - Passee

An gesetzlichen Feiertagen erfolgt der Verkehr wie an Sonntagen lt. Fahrplan mit Einschränkungen.

Tag	Mo-Fr	Mo-Fr	Mo-Fr	Mo-Fr	Mo-Fr	Mo-Fr	Mo-Fr	Mo-Fr	Mo-Fr	Mo-Fr
Linie	440	410	440	440	440	440	440	440	440	440
Fahrtnummer	001	003	005	011	003	013				
Haltestellen										
Anschlußhinweis										
von Wismar ZOB nach 245 an										
Neukloster ZOB						15.11	15.11	15.11	15.11	15.11
Neukloster Am Sonnenberg Bussteig 5										
Perniek Str.	11.30				13.25	15.12	15.12	15.12	15.12	15.12
Perniek Kieswerk					13.31	15.17	15.18	15.18	15.18	15.18
Perniek Dorf					13.33	15.18	15.20	15.20	15.20	15.20
Babst Dorf		11.42			13.35	15.20	15.22	15.22	15.22	15.22
Charlottenfelde		11.44								
Neu Babst		11.45								
Pinnowhof Dorf		11.49			15.22	15.22	15.22	15.22	15.22	15.22
Glasin Schule	6.42	11.52	13.40	15.25	15.27	15.27	15.27	15.27	15.27	15.27
Glasin Teich		11.54	13.43	15.30	15.30	15.30	15.30	15.30	15.30	15.30
Warnkenhagen/Glasin Bäcker		11.56	13.45	15.32	15.32	15.32	15.32	15.32	15.32	15.32
Warnkenhagen/Glasin Wende		11.58	13.47	15.34	15.34	15.34	15.34	15.34	15.34	15.34
Groß Tessin		12.01								
Warnkenhagen/Glasin Bäcker			13.48		15.36	15.36	15.36	15.36	15.36	15.36
Glasin Teich					15.38	15.38	15.38	15.38	15.38	15.38
Glasin Schule					15.41	15.41	15.41	15.41	15.41	15.41
Poischendorf	6.44				13.51	15.30	15.30	15.30	15.30	15.30
Poischendorf Abzweig Tützen	6.45				13.53	15.32	15.32	15.32	15.32	15.32
Tützen Ausbau	6.47				13.55	15.34	15.34	15.34	15.34	15.34
Tützen Tierpark	6.49				13.56	15.36	15.36	15.36	15.36	15.36
Alt Poorsdorf Abzweig	6.52				13.58	15.37	15.37	15.37	15.37	15.37
Hollingsdorf Waldweg	6.55				14.00	15.40	15.40	15.40	15.40	15.40
Passee Rosenh.-Weg	6.57				14.03	15.42	15.42	15.42	15.42	15.42
Passee Friedhof					14.05	15.43	15.43	15.43	15.43	15.43
an										

Tag	Mo-Fr	Mo-Fr	Mo-Fr	Mo-Fr	Mo-Fr	Mo-Fr	Mo-Fr	Mo-Fr	Mo-Fr	Mo-Fr	Mo-Fr	Mo-Fr	Mo-Fr	Mo-Fr	Mo-Fr
Linie	440	440	440	440	440	440	440	440	440	440	440	440	440	440	440
Fahrtnummer	001	004	002	005	008	010	011	014	014	014	014	006	003	016	016
Haltestellen															
Poischendorf Abzweig Tützen ab															
Tützen Ausbau	6.45					12.08	13.53							15.32	
Tützen Tierpark	6.47					12.10	13.55							15.34	
Alt Poorsdorf Abzweig	6.49					12.12	13.56							15.36	
Hollingsdorf Waldweg	6.52					12.15	13.58							15.37	
Passee Rosenh.-Weg	6.55					12.17	14.00							15.40	
Passee Friedhof	6.57					12.20	14.03							15.42	
Passee Neubau	6.58	7.00				12.22	14.05			14.05				15.43	
Goldberg / Passee	7.01					12.24	14.07			14.07				15.45	
Warnkenhagen/Glasin Wende	7.03					12.26	14.09			14.09				15.47	
Warnkenhagen/Glasin Bäcker	7.07														
Glasin Teich	7.10														
Glasin Schule	7.12	7.15		11.52											
Poischendorf Abzweig Tützen				12.01		12.30				14.13				15.51	
Groß Tessin				12.05		12.31									
Strameuß				12.08											
Babst Abzweig Glasin				12.08											
Teplitz				12.08						14.16				15.54	
Wakendorf				12.08										15.58	
Tenzitz				12.08						14.19				16.01	
Bäbüllin Dorf				12.08						14.22				16.03	
Zusow Berg				12.08						14.28				16.08	
Zusow Neuklosteraner Str.				12.08										16.09	
Neuhof bei Neukloster				12.08										16.10	
Zusow Berg				12.08										16.12	
Zusow Neubau				12.08										16.15	
Pinnowhof Abzweig		7.13	7.16											16.16	
Pinnowhof Dorf		7.16												16.16	
Perniek Dorf		7.22	7.19											16.16	
Perniek Kieswerk		7.23	7.20											16.16	
Perniek Str.		7.25	7.22											16.16	
Neukloster Am Sonnenberg Bussteig 5		7.26	7.24											16.16	
Neukloster ZOB		7.28	7.27											16.16	
Anschlußhinweis															
nach Wismar ZOB nach 471 ab															
				7.35											

Erläuterungen :

S = an Schlangen

☞ = telefon. Bestellung 60 Min. vor Abfahrt erforderlich unter 08006946287

441 Neukloster - Tollow - Neuburg

Neuburg - Tollow - Neukloster



Tag	Mo-Fr	Mo-Fr	Mo-Fr
Fahrnummer	003	005	007
Haltestellen	S	S	S
Neukloster ZOB ab	11.30		
Neukloster Am Sonnenberg Bussteig 5	11.33	13.20	15.10
Pernieker Str.	11.35	13.22	15.13
Hopfenbachstraße	11.36	13.23	15.14
Nevern Kaltenhof	11.39	13.27	15.17
Nevern Teich	11.40	13.28	15.18
Nevern Ausbau	11.41	13.29	15.20
Neu Tollow	11.44	13.31	15.23
Alt Tollow	11.46	13.32	15.25
Gamehl Abzweig		13.37	15.29
Neuendorf II		13.39	15.31
Neuendorf I		13.40	15.32
Neuendorf Abzweig		13.41	15.33
Steinhausen Dorf		13.43	15.35
Neuburg BWG			15.36
Anschlußhinweis			
nach Madsow Hof 203 ab			15.40
nach Boiensdorf 413 ab			15.40
Neuburg Schule ab		13.44	
Anschlußhinweis			
nach Wismar ZOB 203 ab		13.46	
Züsow Neubau ab	11.49		
Züsow Ausbau	11.51		
Bäbelin Dorf	11.54		
Bäbelin Abzweig	11.55		
Teplitz	11.58		
Wakendorf	12.01		
Teplitz	12.04		
Poischendorf Abzweig Tüzen an	12.08		

Tag	Mo-Fr	Mo-Fr	Mo-Fr	Mo-Fr
Fahrnummer	008	002	004	006
Haltestellen	S	S	S	S
Anschlußhinweis				
von Hornstorf Schwedenschanze 413 an		6.55		
Neuburg BWG ab	6.50	6.57		
Steinhausen Dorf	6.52	6.59		
Neuendorf Abzweig	6.54	7.01		
Neuendorf Ausbau	6.56			
Gamehl Abzweig	6.59			
Neuendorf I		7.02		
Neuendorf II		7.03		
Wakendorf			7.13	14.19
Teplitz			7.16	14.22
Bäbelin Abzweig				14.26
Bäbelin Dorf				14.28
Züsow Neubau	7.02			
Züsow Ausbau	7.04		7.18	14.32
Bäbelin Dorf	7.06			
Bäbelin Abzweig	7.07			
Teplitz	7.10			
Wakendorf	7.13			
Neuhof bei Neukloster			7.21	
Alt Tollow		7.10		
Neu Tollow		7.12		
Nevern Ausbau		7.14		
Nevern Teich		7.15		
Nevern Kaltenhof		7.16		
Pernieker Str.		7.22		
Neukloster A.-Bebel-Allee Bussteig 1		7.24		
Neukloster Am Sonnenberg Bussteig 5			7.26	
Neukloster ZOB an			7.27	14.47
Anschlußhinweis				
nach Wismar ZOB 411 ab			7.35	

Erläuterungen :

S = an Schultagen

☎ = telefon. Bestellung 60 Min. vor Abfahrt erforderlich unter 08006346287

■ **Der kommt wie gerufen – der NAHBUS-Anrufbus**

NAHBUS ist für Sie da, wenn Sie uns brauchen. Auch in Regionen mit schwacher Verkehrsnachfrage kommen Sie gut weg. Ein Anruf genügt, und wir kommen zur vereinbarten Zeit zu Ihrer Haltestelle und bringen Sie zu einer Umsteigehaltestelle (siehe Seiten 164 bis 190), von der Sie mit einer Taktlinie weiterfahren können.

So einfach geht 's:

Rufen Sie uns an

- unter der kostenfreien Servicenummer 0800 6346287 oder einfach über das Anrufbus-Bestellformular auf www.nahbus.de/anrufbus
- bis spätestens 60 Minuten vor der Abfahrtszeit der Takt- bzw. Bahnlinien
- bis spätestens 24 Stunden vor der Abfahrtszeit, wenn Sie z. B. mit Kinderwagen oder Rollstuhl unterwegs sind
- für nur 1,00 € Serviceentgelt zum Fahrpreis pro Person und Fahrt

Nennen Sie uns bei der Bestellung

- Ihren Namen und den Wohnort, für Rücksprachen ggf. Ihre Telefonnummer und E-Mail-Adresse
- die gewünschten Haltestellen für den Ein- und Ausstieg
- die Anzahl der Fahrgäste, zu transportierende Gegenstände wie Kinderwagen oder Rollstühle

Die kostenfreien Servicenummer 0800 6346287 erreichen Sie

- Montag bis Freitag: 5.30 bis 18.00 Uhr
- Samstag und Sonntag: 7.00 bis 12.00 Uhr und von 12.45 bis 17.00 Uhr

Der Anrufbus fährt für Sie:

- **Montag bis Samstag: 6.00 bis 18.00 Uhr**
- **Sonn- und Feiertag: 8.00 bis 18.00 Uhr**

■ Erläuterungen zu den nachfolgenden Seiten

Muster

Umsteigepunkt →		Brüsewitz	
Taktlinien-Nummer bzw. Bahnlinie (siehe Linienübersicht Seiten 2 und 3) →		140	140
Richtung →		Abfahrt nach Schwerin	Abfahrt nach Gadebusch
Abfahrtszeiten ab Umsteigepunkt →		06:44	06:06
		07:44	07:06
			08:06
		09:44	09:06
		11:44	11:06
		13:44	13:06
		15:44	15:06
		16:44	17:06
		17:44	

rot gedruckt – verkehrt auch Samstag, Sonntag und an Feiertagen

Orte, in die Sie mit dem Anrufbus gebracht oder aus denen Sie abgeholt werden → **Aus und in die nachstenhenden Orte:**

Richtungsband → **RB 26 Lützw - Brüsewitz**

Orte auf dem Richtungsband
(alphabetisch sortiert) →

- Gottesgabe
- Grambow Dorf
- Gross Welzin
- Gross Bruetz
- Klein Welzin
- Rosenhagen b Gottesgabe
- Wodenhof

Bad Kleinen			
RE 1	RE 2	RE 4	RE17
Abfahrt nach			
Rostock 06:03	Schwerin- Cottbus	Stettin 07:05	Lübeck 07:00
	07:48	09:04	08:03
08:03	09:38	11:02	09:00
	11:42	13:04	10:03
alle 120 Minuten	13:39	alle 120 Minuten	11:00
	17:38		alle 60 Min

rot gedruckt – verkehrt auch Samstag, Sonntag und an Feiertagen

Aus und in die nachstehenden Orte:

Dorf Mecklenburg Ausbau	Lübow
Greese	Masslow Abzw
Hohen Viecheln Mitte	Masslow Ausbau
Hohen Viecheln Molkerei	Masslow Dorf
Hohen Viecheln Gaststaette	Moltow
Hohen Viecheln Mitte	Moltow Ausbau
Hohen Viecheln Molkerei	Neu Viecheln
Hohen Viecheln Ausbau	Neu Viecheln Ausbau
Hohen Viecheln Gaststaette	Olgashof
Hufe 6 und 7	Schimm
Kleekamp	Tarzow Abzw
Kletzin	Triwalk Dorf
Kluss	Triwalk Hof
Jesendorf	Wietow Abzw
Levetzow	Ventschow Abzw
Lossen SAZA	Ventschow Ausbau
Lossen Wendeplatz	Ventschow Schule

Bobitz Schule	
130	130
Abfahrt nach Wismar	Abfahrt nach Gadebusch
06:56	06:58
07:56	07:58
09:56	08:58
11:56	10:58
	12:58
13:56	14:58
15:56	
16:56	16:58
17:56	17:58

rot gedruckt – verkehrt auch Samstag, Sonntag und an Feiertagen

Aus und in die nachstehenden Orte:

RB 31 Bobitz -Dorf Mecklenburg	Sektor 35	RB 36 Gägelow - Bobitz
Grapen Stieten	Dalliendorf Dorf	Barnekow
Glashagen	Dambeck Dorf	Gross Krankow
Moidentin	Dambeck Ausbau	Gross Krankow Ausbau
Naudin		Gaegelow Wyndham Garden Hotel
Petersdorf b Gross Stieten		Gross Woltersdorf
Rambow		Jamel Wendeplatz
Rastorf		Klein Krankow Ausbau
		Klein Krankow Mitte
		Klein Woltersdorf Abzw
		Klein Woltersdorf
		Kaeselow b Bobitz
		Kroenkenhagen
		Petersdorf bei Bobitz
		Tressow Dorf
		Tressow Kreuzung

Brüsewitz	
140	140
Abfahrt nach Schwerin	Abfahrt nach Gadebusch
	06:06
06:44	07:06
07:44	08:06
09:44	09:06
11:44	11:06
13:44	13:06
	15:06
15:44	
16:44	17:06
17:44	

rot gedruckt – verkehrt auch Samstag, Sonntag und an Feiertagen

Aus und in die nachstenhenden Orte:

RB 26 Lützw - Brüsewitz

Gottesgabe

Grambow Dorf

Gross Welzin

Gross Bruetz

Klein Welzin

Rosenhagen b Gottesgabe

Wodenhof

Damshagen Schule	
345	345
Abfahrt nach Boltenhagen	Abfahrt nach Grevesmühlen
06:18	07:00
07:56	08:52
09:56	12:52
11:56	
13:56	14:52
15:56	16:52
16:56	17:52
17:56	

rot gedruckt – verkehrt auch Samstag, Sonntag und an Feiertagen

Aus und in die nachstehenden Orte:

Sektor 8

Gutow Ausbau
Gutow Dorf
Gutow Hof
Gutow Weg zur Holzkoppel
Kussow Dorf
Moor Dorf
Parin Ausbau
Parin Hof
Pohnsdorf
Rolofshagen Schmiede

RB 9 Damshagen - Dassow

Grevenstein
Gross Voigtshagen Abzw
Gross Voigtshagen Dorf
Hof Reppenhagen
Klein Voigtshagen
Rankendorf
Roggenstorf
Stellshagen Abzw
Tankenhagen
Welzin

Dassow Lübecker Straße	
335	335
Abfahrt nach Lübeck	Abfahrt nach Grevesmühlen
07:02	06:54
08:02	07:48
10:02	08:48
12:02	10:48
14:02	12:48
15:02	14:48
16:02	16:48
17:02	17:48

rot gedruckt – verkehrt auch Samstag, Sonntag und an Feiertagen

Aus und in die nachstenhenden Orte:

RB 9 Dassow - Damshagen	RB 10 Dassow - Klütz	Sektor 11
Roggenstorf	Brook Ausbau	Barendorf b Harkensee
Grevenstein	Brook Wendeplatz	Benckendorf Abzw
Gross Voigtshagen Abzw	Brook Strandweg	Feldhusen Abzw
Gross Voigtshagen Dorf	Dassow Vorwerk	Harkensee Schmiede
Hof Reppenhausen	Elmenhorst Wiese	Harkensee Neubau
Klein Voigtshagen	Elmenhorst Steinbecker Weg	Johannstorf Abzw
Rankendorf	Elmenhorst Teich	Poetenitz Bruecke
Tankenhagen	Gross Schwansee Dorf	Poetenitz Ausbau
Stellshagen Abzw	Gross Schwansee Schlosshotel	Poetenitz Dorf
Welzin	Hohen Schoenberg Dorf	Rosenhagen b Dassow
	Hohen Schoenberg Gut	Wieschendorf
	Hohen Schoenberg Hof	
	Kalkhorst Dorf	
	Kalkhorst Kirche	
	Kalkhorst Schule	
	Klein Schwansee Abzw	
	Klein Pravtshagen	
	Neuenhausen Dorf	
	Neuenhausen Ausbau	
	Tankenhagen Abzw	
	Warnkenhausen Dorf	
	Warnkenhausen Strandweg	
	Wilmstorf	
	Wieschendorf Abzw	

Dechow Abzweig	
131	131
Abfahrt nach Ratzeburg	Abfahrt nach Gadebusch
06:45	
07:53	07:08
	08:08
09:53	09:08
11:53	11:08
13:53	13:08
15:53	15:08
16:53	
17:53	17:08

rot gedruckt – verkehrt auch Samstag, Sonntag und an Feiertagen

Aus und in die nachstenhenden Orte:

RB 14 Schönberg - Dechow

Campow

Cronscamp

Dechow

Gross Molzahn Abzw

Gross Molzahn Neubau

Gross Molzahn Wende

Heiligeland Abzw

Heiligeland

Klein Molzahn

Neue Welt

Rieps Abzweig

Rieps

Roeggelin

Schlagbruegge Forstkatzen

Schlagbruegge

Schlagsdorf

Schlagsuelsdorf

Schlagresdorf Abzw

Schlagresdorf

Thandorf

Utecht Ausbau

Utecht

Wendorf

RB 17 Roggendorf- Dechow

Dutzow

Gross Thurow

Klein Salitz Abzw

Klein Salitz

Kneese Hof

Kneese Dorf

Marienthal

Sandfeld

Dorf Mecklenburg B 106	
235	235
Abfahrt nach Schwerin	Abfahrt nach Wismar
	06:16
06:45	07:05
07:45	08:16
08:45	09:16
09:45	10:16
10:45	11:16
11:45	12:16
12:45	13:16
13:45	14:16
14:45	15:16
15:45	16:16
16:45	17:16
17:45	

rot gedruckt – verkehrt auch Samstag, Sonntag und an Feiertagen

Aus und in die nachstenhenden Orte:

RB 13 B.Kleinen - D.Mecklenb	RB 29 D.Mecklenb-B.Kleinen ü Ventschow	RB 31 Bobitz - D.Mecklenburg
Dorf Mecklenburg Ausbau	Greese	Grapen Stieten
Hohen Viecheln Mitte	Hohen Viecheln Mitte	Glashagen
Hohen Viecheln Molkerei	Hohen Viecheln Molkerei	Moidentin
Hohen Viecheln Ausbau	Hohen Viecheln Gaststaette	Naudin
Hohen Viecheln Gaststaette	Hufe 6 und 7	Petersdorf b Gross Stieten
Kletzin	Jesendorf	Rambow
Losten SAZA	Kleekamp	Rastorf
Losten Wendeplatz	Kluss	
Moltow	Levetzow	
Moltow Ausbau	Luebow	
Neu Viecheln	Masslow Abzw	
Neu Viecheln Ausbau	Masslow Ausbau	
Olgashof	Masslow Dorf	
	Schimm	
	Tarzow Abzw	
	Triwalk Dorf	
	Triwalk Hof	
	Ventschow Abzw	
	Ventschow Schule	
	Ventschow Ausbau	
	Wietow Abzw	

Gadebusch ZOB							
130	131	140	145	130	131	140	145
Abfahrt nach				Ankunft aus			
Wismar	Ratzeburg	Schwerin	Lübeck	Wismar	Ratzeburg	Schwerin	Lübeck
06:25	06:27	06:23	06:24			06:23	
07:32	07:35	07:23	07:24	07:21	07:24	07:23	07:02
				08:21	08:24	08:23	08:23
09:32	09:35	09:23	09:24	09:21	09:24	09:23	09:23
11:32	11:35	11:23	11:24	11:21	11:24	11:23	11:23
13:32	13:35	13:23	13:24	13:21	13:24	13:23	13:23
15:32	15:35	15:23	15:24	15:21	15:24	15:23	15:23
16:32	16:35	16:23	16:24			16:23	
17:32	17:35	17:23	17:24	17:21	17:24	17:23	17:23

rot gedruckt – verkehrt auch Samstag, Sonntag und an Feiertagen

Aus und in die nachstenhenden Orte:

RB 21 Pingelshagen-Gadebusch	Sektor 22	RB 23 Gadebusch-Lützow	RB 24 Gadebusch - Rehna
Cramon	Alt Steinbeck	Alt Steinbeck	Benzin
Cramonshagen II	Bentin Strasse	Badow	Bruetzkow Abzw
Cramonshagen I	Bentin	Neuendorf	Buchholz
Dragun	Gross Salitz	Perlin Ausbau	Guestow
Drieberg Hof	Kremln Stoellnitzer Str	Perlin Kuhstall	Klein Hundorf
Drieberg Dorf	Kremln	Perlin Neubau	Koehelstorf
Neu Dragun Abzw	Neu Bauhof	Pokrent Bungalow	Neu Guestow
Reinhardtsdorf	Neuendorf	Pokrent Ausbau	Stresdorf
Vietluebbe Meierei	Neuendorf Ausbau	Pokrent	
Vietluebbe	Neukirchner Weg	Renzow Ausbau	
	Neu Steinbeck	Renzow	
	Radegast	Soehring	
	Roegnitz	Soehring Wendeschleife	
	Schoenwolde	Stoellnitz Badower Str	
	Tannenhorst	Stoellnitz Kremlnzer Str	
	Wakenstaedt		
	Woldhof Resthof		
	Woldhof		

Gägelow							
240		330		240		330	
Abfahrt nach Boltenhagen Grevesmühlen		Ankunft aus Boltenhagen Grevesmühlen		Ankunft aus Boltenhagen Grevesmühlen		Abfahrt nach Boltenhagen Grevesmühlen	
Ankunft aus Wismar		Ankunft aus Wismar		Abfahrt nach Wismar		Abfahrt nach Wismar	
		06:00		05:57		05:55	
06:39		07:00		06:57		06:55	
		08:00		08:03		08:02	
08:56		09:00					
10:56		11:00		10:03		10:02	
				12:03		12:02	
12:56		13:00					
				14:03		14:02	
14:56		15:00					
15:56				15:56		16:02	
				16:56		17:02	
16:56		17:00		17:56		18:02	
17:46		18:00					

rot gedruckt – verkehrt auch Samstag, Sonntag und an Feiertagen

Aus und in die nachstenhenden Orte:

RB 36 Gägelow - Bobitz	Sektor 37	Sektor 38
Barnekow	Hoben Abzw	Alt Jassewitz
Gaegelow Wyndham Garden Hotel	Wisch	Beckerwitz Dorf
Gross Krankow	Zierow Kreuzung	Beckerwitz Hahnenberg
Gross Krankow Ausbau	Zierow Lindenstrasse	Beckerwitz JHB
Gross Woltersdorf	Zierow Strand	Gramkow Landgut
Jamel Wendeplatz		Hohenkirchen
Kaeselow b Bobitz		Hohen Wieschendorf
Klein Woltersdorf Abzw		Manderow
Klein Woltersdorf		
Klein Krankow Mitte		
Klein Krankow Ausbau		
Kroenkenhagen		
Petersdorf bei Bobitz		
Tressow Dorf		
Tressow Kreuzung		

Grevesmühlen Busbahnhof							
330	335	340	345	330	335	340	345
Abfahrt nach				Ankunft aus			
Wismar	Lübeck	Schwerin	Boltenh.	Wismar	Lübeck	Schwerin	Boltenh.
06:33		06:20	06:05	06:28	06:37		06:13
07:40	07:21	07:20	07:43	07:28	07:37	07:17	07:17
	08:11			08:28		08:33	
09:40	09:11	09:20	09:43	09:28	09:37	09:33	09:06
11:40	11:11	11:20	11:43	11:28	11:37	11:33	11:06
13:40	13:11	13:20	13:43	13:28	13:37	13:33	13:06
					14:37		
15:40	15:11	15:20	15:43	15:28	15:37	15:33	15:06
16:40	16:11	16:20	16:43		16:37		
17:40	17:11	17:20	17:43	17:28	17:37	17:33	17:06

rot gedruckt – verkehrt auch Samstag, Sonntag und an Feiertagen

Aus und in die nachstenhenden Orte:

Sektor 5	Sektor 6	Sektor 7	Richtungsband 18 Grevesmühlen - Rehna
Barendorf Abzw	Boessow Abzw	Bernstorf Ausbau	Benzin
Barendorf b Grevesmuehlen	Boessow Dorf	Bernstorf ehem Konsum	Blieschendorf
Everstorf Abzw	Grossenhof Abzw	Bernstorf Hecke	Bruetzkow
Friedrichshagen	Grossenhof Dorf	Boerzow Dorfplatz	Bruetzkow Abzw
Grevesmuehlen Aerztehaus	Gross Walmstorf	Boerzow Wiesenweg	Buettlingen
Grevesmuehlen Boerzower Weg	Niendorf Ostsee	Buettlingen	Gross Hundorf
Grevesmuehlen E Werk	Thorstorf Abzw	Gostorf Ausbau	Hanshagen
Grevesmuehlen Gymnasium	Thorstorf Dorf	Gostorf Dorf Wendeplatz	Kasendorf Abzw
Grevesmuehlen Gruener Weg UeAZ	Warnow Abzw	Gostorf Neuer Weg	Kasendorf
Grevesmuehlen Kastanienallee	Warnow Foersterei	Grenzhausen	Kirch Grambow
Grevesmuehlen Kluetzer Str	Wahrstorf Dorf Str	Hanshagen	Koechelstorf
Grevesmuehlen Malzfabrik	Wahrstorf Abzw	Jeese	Othenstorf
Grevesmuehlen Parkstrasse	Warnow Ortseingang	Pieverstorf Abzw	Sievershagen Ausbau
Grevesm Schulen am Ploggensee	Warnow Dorf	Sievershagen Ausbau	Sievershagen Dorf
Grevesmuehlen Ploggensee		Sievershagen Dorf	Toerber
Grevesm Strassenverkehrsamt		Strohkirchen Ausbau	Wedendorf
Grevesm Tannenbergsportpl		Strohkirchen Dorf	Wotenitz Siedlerweg
Grevesmuehlen Vielbecker See		Woelschendorf	Wotenitz
Grevesmuehlen ZOB		Wilkenhagen	
Hamberge Abzw		Wotenitz Siedlerweg	
Hamberge		Wotenitz	
Hoikendorf			
Meierstorf Abzw			
Neu Degtow			
Naschendorf Abzw			
Naschendorf Hilgendorfer Weg			
Naschendorf Kindergarten			
Plueschow Bhf			
Plueschow Dorf			
Santow Abzw			

Herrnburg	
RE	RE
Abfahrt nach Lübeck	Ankunft aus Lübeck
06:44	07:13
	08:12
07:45	09:13
08:45	10:12
09:45	11:13
10:44	12:12
alle 60 Minuten	alle 60 Minuten

rot gedruckt – verkehrt auch Samstag, Sonntag und an Feiertagen

Aus und in die nachstehenden Orte:

RB 3 Herrnburg EKZ - Schönberg Bhf

Boitin Resdorf Abzw

Duvennest Dorf

Duvennest Ortseingang

Eulenkruh Bechelsdorf Abzw

Gr Neuleben Dorf

Klein Neuleben

Klein Neuleben Alte Schule

Luedersdorf Neubau

Luedersdorf Mitte

Luedersdorf Palinger Weg

Niendorf b Schoenberg

Ollndorf Abzw

Palingen

Palingen Abzw

Raddingsdorf Kreuzung

Raddingsdorf Wendeplatz

Schattin

Toerpt

Wahrsow Hof Schule

Wahrsow Dorf

Klütz - Wismarsche Straße							
240		345		240		345	
Boltenhagen		Boltenhagen		Wismar		Grevesmühlen	
Ankunft aus		Ankunft aus		Ankunft aus		Ankunft aus	
Wismar		Grevesmühlen		Boltenhagen		Boltenhagen	
	06:01		06:23		06:35		
	07:01				07:40		06:55
			08:01				08:46
			10:01		09:40		
							10:46
			12:01		11:40		
							12:46
			14:01		13:40		
	15:17						14:46
	16:17		16:01				
	17:17		17:01				16:46
							17:46

rot gedruckt – verkehrt auch Samstag, Sonntag und an Feiertagen

Aus und in die nachstenhenden Orte:

RB 10 Dassow - Klütz

Brook Ausbau

Brook Wendeplatz

Brook Strandweg

Dassow Vorwerk

Elmenhorst Steinbecker Weg

Elmenhorst Teich

Elmenhorst Wiese

Gross Schwansee Dorf

Gross Schwansee Schlosshotel

Grundshagen Abzw

Grundshagen Dorf

Hohen Schoenberg Dorf

Hohen Schoenberg Gut

Hohen Schoenberg Hof

Kalkhorst Dorf

Kalkhorst Kirche

Kalkhorst Schule

Klein Pravtshagen

Klein Schwansee Abzw

Neuenhagen Ausbau

Neuenhagen Dorf

Tankenhausen Abzw

Warnkenhagen Dorf

Warnkenhagen Strandweg

Wilmstorf

Wieschendorf Abzw

Kritzow Gewerbegebiet	
245 Abfahrt nach Blankenberg Ankunft aus Wismar	245 Abfahrt nach Wismar Ankunft aus Blankenberg
	06:06
06:54	07:06
08:54	08:06
10:54	10:06
12:54	12:06
14:54	14:06
15:54	16:06
16:54	17:06

rot gedruckt – verkehrt auch Samstag, Sonntag und an Feiertagen

Aus und in die nachstehenden Orte:

RB 1 Neuburg - Kritzow

Benz Abzw
Kalsow Abzw
Benz
Benz Ausbau
Gagzow
Gagzow Forsthaus
Goldebee
Hageboek Neubau
Hornstorf Kirche
Hornstorf Neubau
Ilow
Kahlenberg
Kalsow Dorf
Lischow
Madsow Hof
Nantrow
Neuendorf b Wismar Abzw
Neu Nantrow
Rohlstorf Kreuzung
Tatow
Vogelsang B105
Warkstorf
Warkstorf Abzw
Warkstorf Bhf
Zarnekow

RB 32 Neuburg - Wismar Fischk üb Kritzow

Alt Farpen
Blowatz Abzw Robertstorf
Blowatz Dorfmitte
Boiensdorf
Damekow
Dreveskirchen
Friedrichsdorf
Hof Redentin
Hof Redentin Abzw
Kartlow
Krusenhagen Kreuzung
Krusenhagen Dorf
Neu Farpen
Neu Wodorf
Niendorf b Boiensdorf
Robertstorf Dorf
Robertstorf Kreuzung
Stove b Boiensdorf
Stove b Boiensdorf Abzw Niendorf
Wodorf

Lübstorf	
235	235
Abfahrt nach Schwerin Ankunft aus Wismar	Abfahrt nach Wismar Ankunft aus Schwerin
07:03	06:47
08:03	07:58
09:03	08:58
10:03	09:58
11:03	10:58
12:03	11:58
13:03	12:58
14:03	13:58
15:03	14:58
16:03	15:58
17:03	16:58
18:03	17:58

rot gedruckt – verkehrt auch Samstag, Sonntag und an Feiertagen

Aus und in die nachstenhenden Orte:

RB 27 Pingelshagen-Lübstorf	Sektor 28
Alt Meteln Friedhof	Hundorf
Alt Meteln Schule	Hundorf Siedlung
Alt Meteln Ausbau II	Luebstorf Hundorfer Str
Alt Meteln Ausbau	Luebstorf Klinik
Alt Meteln	Luebstorf Wendeplatz
Barner Stueck	Luebstorf Willigrader Str.
Boeken Ausbau	Luebstorf Schloss Willigrad
Boeken	Seehof
Drispeth	
Gross Trebbow	
Gross Trebbow Ausbau	
Hof Meteln	
Klein Trebbow	
Moltenow Ausbau	
Moltenow	
Moorbrink	
Neu Meteln	
Rugensee Ausbau	
Rugensee	

Lützw Gadebuscher Straße	
140	140
Abfahrt nach Schwerin Ankunft aus Gadebusch	Abfahrt nach Gadebusch Ankunft aus Schwerin
	06:13
06:36	
07:36	07:13
08:36	08:13
09:36	09:13
11:36	11:13
13:36	13:13
15:36	15:13
16:36	
17:36	17:13

rot gedruckt – verkehrt auch Samstag, Sonntag und an Feiertagen

Aus und in die nachstehenden Orte:

RB 23 Gadebusch-Lützw	Sektor 25	RB 26 Lützw-Brüsewitz
Alt Steinbeck	Bendhof	Gottesgabe
Badow	Bendhof Ziegelei	Grambow Dorf
Neuendorf	Kaeselow b Luetzw	Gross Bruetz
Renzow Ausbau	Rosenow	Gross Welzin
Renzow	Rosenow Neu Draguner Weg	Klein Welzin
Pokrent Bungalow	Rosenow Suedstrasse	Rosenhagen b Gottesgabe
Pokrent Ausbau		Wodenhof
Pokrent		
Perlin Ausbau		
Perlin Kuhstall		
Perlin Neubau		
Stoellnitz Badower Str		
Stoellnitz Krembzer Str		
Soehring Wendeschleife		
Soehring		

Mallentin Dorf	
335	335
Abfahrt nach Lübeck	Abfahrt nach Grevesmühlen
Ankunft aus Grevesmühlen	Ankunft aus Lübeck
06:50	07:05
07:50	07:59
09:50	08:59
11:50	10:59
13:50	12:59
14:50	14:59
15:50	15:59
16:50	16:59
17:50	17:59

rot gedruckt – verkehrt auch Samstag, Sonntag und an Feiertagen

Aus und in die nachstehenden Orte:

RB 4 Mallentin - Schönberg

Bluessen
 Cordshagen
 Grieben Bhf
 Grieben Dorf
 Hanstorf
 Hof Mummendorf
 Kirch Mummendorf Dorf
 Kirch Mummendorf Friedhof
 Luebsee
 Luebseerhagen
 Menzendorf
 Menzendorf Neubau
 Neu Greschendorf
 Papenhusen Abzw
 Papenhusen Dorf
 Rottensdorf
 Roxin
 Retelsdorf
 Toerberhals
 Zehmen

Mühlen Eichsen							
130		340		130		340	
Abfahrt nach		Abfahrt nach		Abfahrt nach		Abfahrt nach	
Wismar		Schwerin		Gadebusch		Grevesmühlen	
Ankunft aus		Ankunft aus		Ankunft aus		Ankunft aus	
Gadebusch		Grevesmühlen		Wismar		Schwerin	
	06:46		06:44		07:10		06:40
	07:46		07:44		08:10		08:10
	09:46		09:44		09:10		09:10
	11:46		11:44		11:10		11:10
	13:46		13:44		13:10		13:10
	15:46		15:44		15:10		15:10
	16:46		16:44				
	17:46		17:44		17:10		17:10

rot gedruckt – verkehrt auch Samstag, Sonntag und an Feiertagen

Aus und in die nachstehenden Orte:

RB 12 Uphal - Mühlen Eichsen	RB 37 Pingelshagen-M.Eichsen	RB 38 Pingelshagen-M.Eichsen
Testorf Ausbau	Cramon	Alt Meteln
Neulande	Cramonshagen II	Alt Meteln Ausbau II
Gross Pravtshagen Dorf	Cramonshagen I	Alt Meteln Ausbau
Testorf Steinfort Ausbau	Dragun	Alt Meteln Friedhof
Testorf	Drieberg Hof	Alt Meteln Schule
Harmshagen Steinforter Weg	Drieberg Dorf	Barner Stueck
Testorf Steinfort	Neu Dragun Abzw	Boeken
Boienhagen	Reinhardtsdorf	Boeken Ausbau
	Vietluebbe Meierei	Drispeth
	Vietluebbe	Gross Trebbow
Sektor 20		Gross Trebbow Ausbau
Rambeel		Hof Meteln
Botelsdorf		Klein Trebbow
Jungfrauenmark		Moltenow
Neu Frauenmark		Moltenow Ausbau
Frauenmark b Gdb		Moorbrink
Wuestenmark		Rugensee
Webelsfelde		Rugensee Ausbau
Schoenfeld		
Gross Eichsen		
Veelboeken		
Hindenberg		

Neuburg	
RE 11	
Rostock-Tessin	Wismar
Abfahrt nach	
Ankunft aus	
Wismar	Tessin-Rostock
05:53	06:04
06:53	07:04
07:53	08:04
08:53	09:04
09:53	10:04
weiter alle 60 Minuten	

rot gedruckt – verkehrt auch Samstag, Sonntag und an Feiertagen

Aus und in die nachstehenden Orte:

RB 1 Neuburg - Kritzow

Benz
Benz Abzw
Benz Ausbau
Gagzow
Gagzow Forsthaus
Goldebee
Hageboek Neubau
Hornstorf Kirche
Hornstorf Neubau
Ilow
Kalsow Abzw
Kalsow Dorf
Lischow
Madsow Hof
Nantrow
Neu Nantrow
Neuendorf b Wismar Abzw
Rohlstorf Kreuzung
Tatow
Vogelsang B105
Warkstorf Abzw
Warkstorf Bhf
Zarnekow

RB 32 Neuburg - HWI Fischk ü Kritzow

Alt Farpen
Blowatz Abzw Robertstorf
Blowatz Dorfmitte
Boiensdorf
Damekow
Dreveskirchen
Friedrichsdorf
Hof Redentin
Hof Redentin Abzw
Kartlow
Krusenhagen Dorf
Krusenhagen Kreuzung
Neu Farpen
Niendorf b Boiensdorf
Robertstorf Dorf
Robertstorf Kreuzung
Stove b Boiensdorf
Stove b Boiensdorf Abzw Niendorf
Wodorf

Neukloster ZOB	
245	245
Abfahrt nach Blankenberg Ankunft aus Wismar	Abfahrt nach Wismar Ankunft aus Blankenberg
07:11	06:48 07:48
09:11	09:48
11:11	11:48
13:11	13:48
15:11	15:48
16:11	16:48
17:11	17:48

rot gedruckt – verkehrt auch Samstag, Sonntag und an Feiertagen

Aus und in die nachstehenden Orte:

Sektor 33		RB 2 Kritzow-Neukloster ü Neuburg
Alt Poorstorf Abzw	Passee Friedhof	Alt Tollow
Babst Abzw Glasin	Passee Neubau	Fahren
Babst Dorf	Passee Rosenhaegener Weg	Gamehl
Baebelin Abzw	Perniek Abzw Babst	Kahlenberg
Baebelin Dorf	Perniek Dorf	Neu Tollow
Charlottenfelde	Perniek Kieswerk	Neuendorf b Wismar Ausbau
Glasin Schule	Pinnowhof	Neuendorf b Wismar SV
Glasin Teich	Pinnowhof Abzw	Neuhof b Neukloster
Goldberg b Tuezen	Poischendorf	Nevern Ausbau
Gross Tessin	Poischendorf Abzw Tuezen	Nevern Kaltenhof
Hoeltingsdorf Waldweg	Ruegkamp	Nevern Teich
Luebberstorf	Strameuss	Ravensruh
Luebberstorf Ausbau	Teplitz	Schmakentin Dorf
Luedersdorf b Neuklost Ausbau	Tuezen Ausbau	Steinhausen Dorf
Luedersdorf b Neukloster	Tuezen Tierpark	Steinhausen Kreuzung
Neu Babst	Wakendorf	Zuesow Berg
Neuhof b Neukloster	Warnkenhagen b Glasin Abzw	Zuesow Neubau
Neukloster Waldhotel	Warnkenhagen b Glasin Baecker	
	Warnkenhagen b Glasin Wendepf	
	Zuesow Ausbau	
	Zuesow Berg	

Pingelshagen	
340	340
Abfahrt nach Schwerin Ankunft aus Grevesmühlen	Abfahrt nach Grevesmühlen Ankunft aus Schwerin
06:58	06:25
07:58	07:55
09:58	08:55
	10:55
11:58	
13:58	12:55
	14:55
15:58	
16:58	16:55
17:58	17:55

rot gedruckt – verkehrt auch Samstag, Sonntag und an Feiertagen

Aus und in die nachstehenden Orte:

RB 21 Pingelshagen-Gadebusch

Cramon
Cramonshagen I
Cramonshagen II
Dragun
Drieberg Dorf
Drieberg Hof
Neu Dragun Abzw
Reinhardtsdorf
Vietluebbe
Vietluebbe Meierei

RB 27 Pingelshagen-Lübstorf

Alt Meteln
Alt Meteln Ausbau
Alt Meteln Ausbau II
Alt Meteln Friedhof
Alt Meteln Schule
Barner Stueck
Boeken
Boeken Ausbau
Drispeth
Gross Trebbow
Gross Trebbow Ausbau
Hof Meteln
Klein Trebbow
Moltenow
Moltenow Ausbau
Moorbrink
Neu Meteln
Rugensee
Rugensee Ausbau

Rehna	
145	145
Abfahrt nach Selmsdorf-Lübeck Ankunft aus Gadebusch	Abfahrt nach Gadebusch Ankunft aus Lübeck-Selmsdorf
06:43	06:44
07:43	08:04
	09:04
09:43	
11:43	11:04
13:43	13:04
15:43	15:04
16:43	
17:43	17:04

rot gedruckt – verkehrt auch Samstag, Sonntag und an Feiertagen

Aus und in die nachstehenden Orte:

RB 15 Rehna - Roggendorf	RB 18 Grevesmühlen-Rehna	Sektor 19	RB 24 GDB - Rehna
Breesen	Benzin	Gletzow	Benzin
Buelow	Blieschendorf	Loewitz	Bruetzkow Abzw
Carlow	Bruetzkow	Parber	Buchholz
Carlow Kindergarten	Bruetzkow Abzw	Vitense	Guestow
Carlow Schule	Buettlingen		Klein Hundorf
Demern	Gross Hundorf		Koechelstorf
Demern Abzweig	Hanshagen		Neu Guestow
Gross Ruenz	Kasendorf		Stresdorf
Klein Ruenz	Kasendorf Abzw		
Klocksdorf	Kirch Grambow		
Meetzen	Koechelstorf		
Pogez	Othenstorf		
Schaddingsdorf	Sievershagen Ausbau		
Warnekow	Sievershagen Dorf		
Woitendorf	Toerber		
	Wedendorf		
	Wotenitz		
	Wotenitz Siedlerweg		

Roggendorf	
131	131
Abfahrt nach Ratzeburg	Abfahrt nach Gadebusch
Ankunft aus Gadebusch	Ankunft aus Ratzeburg
06:38	06:08
07:46	07:14
	08:14
09:46	09:14
11:46	11:14
13:46	13:14
15:46	15:14
16:46	
17:46	17:14

rot gedruckt – verkehrt auch Samstag, Sonntag und an Feiertagen

Aus und in die nachstenhenden Orte:

RB 17 Roggendorf- Dechow

Dutzow
Gross Thurow
Klein Salitz
Klein Salitz Abzw
Kneese Dorf
Kneese Hof
Marienthal
Sandfeld

RB 15 Rehna - Roggendorf

Breesen
Buelow
Carlow
Carlow Kindergarten
Carlow Schule
Demern
Demern Abzweig
Gross Ruenz
Klein Ruenz
Klocks Dorf
Meetzen
Pogez
Schaddingsdorf
Warnekow
Weitendorf

Schönberg Bahnhof	
145	
Selmsdorf	Gadebusch
Abfahrt nach	
Ankunft aus	
Gadebusch	Selmsdorf
06:01	
07:01	06:29
08:01	07:49
	08:49
10:01	
12:01	10:49
14:01	12:49
	14:49
16:01	
17:01	16:49
18:01	17:49

rot gedruckt – verkehrt auch Samstag, Sonntag und an Feiertagen

Aus und in die nachstenhenden Orte:

RB 3 Herrnburg - Schönberg	RB 4 Mallentin - Schönberg	RB 14 Schönberg - Dechow	Sektor 16
Boitin Resdorf Abzw	Bluessen	Campow	Carlow
Duvennest Dorf	Cordshagen	Cronscamp	Carlow Kindergarten
Duvennest Ortseingang	Grieben Bhf	Dechow	Carlow Schule
Eulenkrug Bechelsdorf Abzw	Grieben Dorf	Gross Molzahn Abzw	Eulenkrug Bechelsdorf Abzw
Gr Neuleben Dorf	Hanstorf	Gross Molzahn Neubau	Gross Siemz Dorf
Klein Neuleben	Hof Mummendorf	Gross Molzahn Wende	Gross Siemz Feuerwehr
Klein Neuleben Alte Schule	Kirch Mummendorf Dorf	Heiligeland	Klein Siemz
Luedersdorf Mitte	Kirch Mummendorf Friedhof	Heiligeland Abzw	Lindow
Luedersdorf Neubau	Luebsee	Klein Molzahn	Lockwisch Dorf
Luedersdorf Palingen Weg	Luebseerhagen	Neue Welt	Lockwisch Hof Feuerwehr
Niendorf b Schoenberg	Menzendorf	Rieps	Lockwisch Neubau
Olldorf Abzw	Menzendorf Neubau	Rieps Abzweig	Neschow
Palingen	Neu Greschendorf	Roeggelin	Niendorf b Schoenberg
Palingen Abzw	Papenhusen Abzw	Schlagbruegge	Olldorf Abzw
Raddingsdorf Kreuzung	Papenhusen Dorf	Schlagbruegge Forstkatzen	Petersberg
Raddingsdorf Wendeplatz	Retelsdorf	Schlagresdorf	Pogez
Schattin	Rottensdorf	Schlagresdorf Abzw	Raddingsdorf Kreuzung
Toerpt	Roxin	Schlagsdorf	Raddingsdorf Wendeplatz
Wahrswow Dorf	Toerberhals	Schlagsueldorf	Rupensdorf
Wahrswow Hof Schule	Zehmen	Thandorf	Samkow
		Utecht	Stove b Carlow
		Utecht Ausbau	Stove b Carlow Ausbau
		Wendorf	Torisdorf

Upahl Ausbau (Autobahn)	
340	340
Abfahrt nach Schwerin Ankunft aus Grevesmühlen	Abfahrt nach Grevesmühlen Ankunft aus Schwerin
06:31	06:53
07:31	
	08:23
09:31	09:23
11:31	11:23
13:31	13:23
15:31	15:23
16:31	16:23
17:31	17:23

rot gedruckt – verkehrt auch Samstag, Sonntag und an Feiertagen

Aus und in die nachstenhenden Orte:

RB 12 Upahl - M.Eichsen

Boienhagen

Gross Pravtshagen Dorf

Harmshagen Steinforter Weg

Neulande

Testorf

Testorf Ausbau

Testorf Steinfort

Testorf Steinfort Ausbau

Ventschow Bhf			
RE 1		RE 4	
Abfahrt nach		Abfahrt nach	
Rostock	Schwerin -Hamburg	Güstrow-Stettin	Grevesmühlen -Lübeck
Ankunft aus		Ankunft aus	
Hamburg-Schwerin	Rostock	Lübeck	
06:10	06:39	07:12	06:39
	07:47	08:10	07:47
08:10		09:11	08:39
10:10	09:47	10:10	09:47
12:10	11:47	11:09	10:39
			11:47
weiter alle 120 Minuten		weiter alle 60 Minuten	

rot gedruckt – verkehrt auch Samstag, Sonntag und an Feiertagen

Aus und in die nachstenhenden Orte:

RB 29 Dorf Meckl.–Bad Kleinen ü Ventschow

Greese
 Hohen Viecheln Gaststaette
 Hohen Viecheln Mitte
 Hohen Viecheln Molkerei
 Hufe 6 und 7
 Jesendorf
 Kleekamp
 Kluss
 Levetzow
 Luebow
 Masslow Abzw
 Masslow Ausbau
 Masslow Dorf
 Schimm
 Tarzow Abzw
 Triwalk Dorf
 Triwalk Hof
 Ventschow Abzw
 Ventschow Ausbau
 Ventschow Schule
 Wietow Abzw

RB 30 Ventschow -Warin

Bibow
 Bueschow
 Daemelow
 Hasenwinkel
 Jesendorf
 Klein Warin
 Neperstorf
 Neperstorf Abzw
 Neuhof
 Nisbill
 Trams Ausbau
 Trams Dorf
 Trams Neubau
 Ventschow Abzw
 Ventschow Schule
 Warin GTZ

Warin Post	
245 Abfahrt nach Blankenberg	245 Abfahrt nach Wismar
06:05	06:34
07:23	07:34
09:23	09:34
11:23	11:34
13:23	13:34
15:23	15:34
16:23	16:34
17:23	17:34

rot gedruckt – verkehrt auch Samstag, Sonntag und an Feiertagen

Aus und in die nachstehenden Orte:

RB 30 Ventschow -Warin

Bibow
 Bueschow
 Daemelow
 Hasenwinkel
 Jesendorf
 Klein Warin
 Neperstorf
 Neperstorf Abzw
 Neuhof
 Nisbill
 Trams Ausbau
 Trams Dorf
 Trams Neubau
 Ventschow Abzw
 Ventschow Schule
 Warin GTZ

Sektor 34

Allwardtshof
 Gross Labenz
 Klein Labenz
 Mankmoos
 Pennewitt
 Wilhelmshof

Wismar Fischkaten	
230	230
Abfahrt nach Timmendorf Strand, Poel	Abfahrt nach Wismar
Ankunft aus Wismar	Ankunft aus Timmendorf Strand, Poel
06:42	06:45
08:57	07:25
10:57	10:00
12:57	12:00
14:57	14:00
15:57	16:00
16:57	17:00

rot gedruckt – verkehrt auch Samstag, Sonntag und an Feiertagen

Aus und in die nachstenhenden Orte:

RB 32 Neuburg - Wismar Fischk über Kritzow Gew.

Alt Farpen
 Blowatz Abzw Robertstorf
 Blowatz Dorfmitte
 Boiensdorf
 Damekow
 Dreveskirchen
 Friedrichsdorf
 Hof Redentin
 Hof Redentin Abzw
 Kartlow
 Krusenhausen Dorf
 Krusenhausen Kreuzung
 Neu Farpen
 Neu Wodorf
 Niendorf b Boiensdorf
 Robertstorf Dorf
 Robertstorf Kreuzung
 Stove b Boiensdorf
 Stove b Boiensdorf Abzw Niendorf
 Wodorf



Unter dem Motto „Hin und her am Meer“ können Fahrgäste innerhalb von Boltenhagen für nur 1 € pro Person und Fahrt das Ostseebad erkunden.

Egal, ob Urlauber, Tagesgast oder Einheimischer, ob Erwachsener oder Kind: Im Bereich von der Weißen Wiek bis nach Redewisch gilt der 1-€-Tarif pro Person und Fahrt.

Diese Regelung gilt für alle NAHBUS-Linien, die durch Boltenhagen fahren. Somit fungieren die Linien 240, 325, 345 und 390 gleichermaßen als „Boltenhagener Bäderbus“ und können für Fahrten innerhalb von Boltenhagen für 1 € pro Fahrt genutzt werden. Für Fahrten außerhalb des Boltenhagener Bereichs wird der reguläre Fahrpreis gemäß NAHBUS-Tarifbestimmungen fällig.

Für Fahrten zwischen den folgenden Haltestellen gilt der 1-€-Tarif in Boltenhagen:

- Weiße Wiek
- Tarnewitz Iberotel/Hafen
- Tarnewitz Parkplatz
- Tarnewitz Dorf
- Tarnewitz Kliniken
- Tarnewitz Seestraße
- Aura Hotel
- Regenbogencamp
- Schwanenweg
- Kurhaus
- August-Bebel-Straße
- Wichmannsdorf
- Boltenhagen EKZ
- Redewisch Strandweg
- Redewisch Steilküste
- Redewisch Dorf
- Redewisch Ausbau
- Redewisch Bauernmarkt
- Redewisch Dorfstraße
- Redewisch Gutshaus

■ **Übersicht der Subunternehmer, die im Auftrag von NAHBUS Verkehrsleistungen übernehmen**

CAROLINCHEN Boltenhagener Bäder Bahn, Redewischer Straße 52, 23946 Boltenhagen

Fahr-Team-MV GmbH, Gartenstraße 8, 23992 Neukloster

Funktaxi GVM Schrade e. K., Am Wasserturm 7, 23936 Grevesmühlen

Krohn Busreisen, Jahnstraße 5, 23936 Grevesmühlen

Reisen & Dienste Ulf Oppermann, Lübecker Straße 19, 23948 Klütz

SB Verkehrsbetriebe GmbH, Rambower Weg 8, 23972 Dorf Mecklenburg

Taxi P. Schmelz, Inh. S. Schmelz-Müller, Rudolf-Hartmann-Straße 28, 23923 Schönberg

Taxi & Mietwagen Kahl-Guse, Goethestraße 19, 23992 Neukloster

Taxi- und Omnibusbetrieb Wolfgang Flaegel, Am Wasserwerk 28, 19205 Gadebusch

Wismar Bus & Touristik, Am Seeufer 6, 23970 Wismar

Allzeit gute Fahrt

wünscht NAHBUS.

www.nahbus.de



Service & Buchung
0800-63 46 287
Anrufbus

Friseur, Einkauf oder Arzt:
NAHBUS kommt wie gerufen.

Der Anrufbus bringt Sie von Ihrer Wunschhaltestelle zu einem Knotenpunkt, von dem aus Sie in eine Taktlinie umsteigen können.

NAHBUS - Nordwestmecklenburg
NAHBUS
Einfach immer nah.

www.nahbus.de

NAHBUS Nordwestmecklenburg GmbH
Wismarsche Straße 155 · 23936 Grevesmühlen

www.nahbus.de

 facebook.com/nahbus.de